

E-TÉR A LECHNERBEN

DR. SIK ANDRÁS

– térbeli szolgáltatások igazgató –

Lechner Tudásközpont

Budapest, 2023. május 24.

SZÉCHENYI 2020



MAGYARORSZÁG
KORMÁNYA

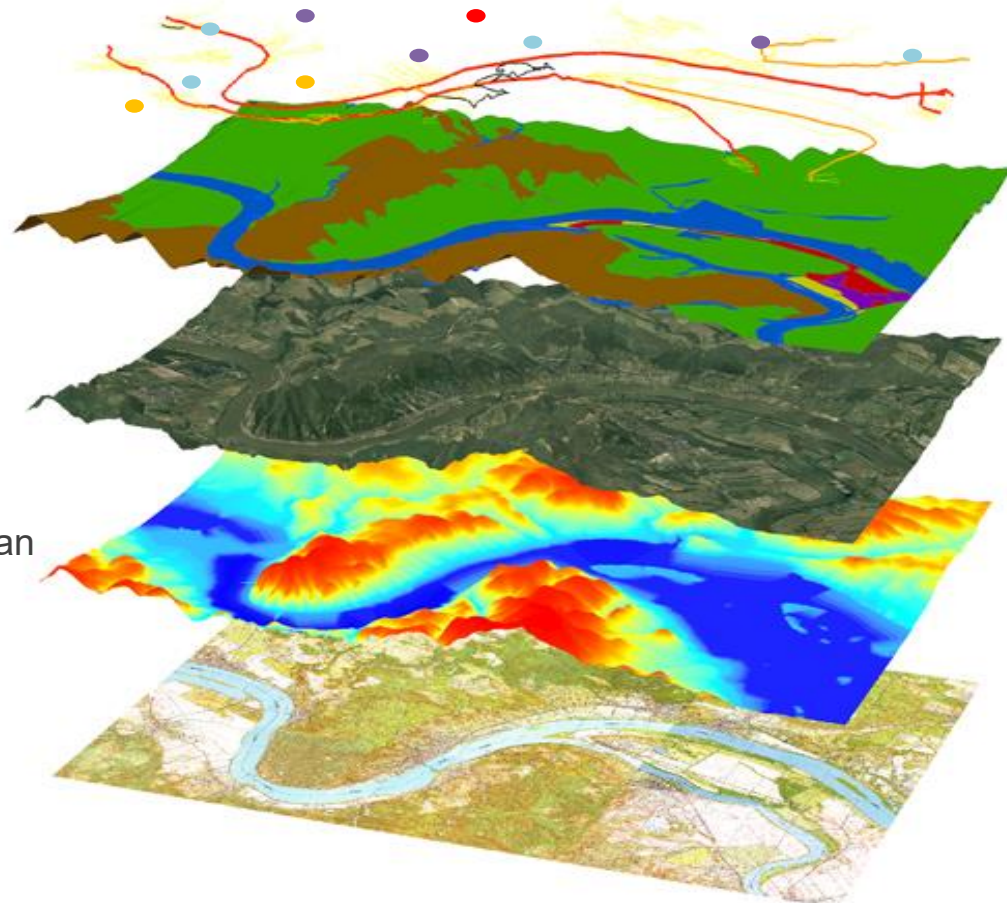
Európai Unió
Európai Szociális
Alap



BEFEKTETÉS A JÖVŐBE

LECHNER TUDÁSKÖZPONT (LTK)

- Miniszterelnökség szakmai háttérintézménye
- VÁTI & FÖMI jogutódja, 2019 óta földmérési és térinformatikai államigazgatási szerv
- a legnagyobb méretű téradatvagyon kezelő hazai szervezetként országos téradat-nyilvántartások integrált használata
- természeti, épített és társadalmi-gazdasági környezetünk térinformatikai elemzése, illetve 2D-3D adatvizualizációja
- belső IT / GIS fejlesztési kapacitás
- 2022. január 1-én létrejött a Tudásközpontban a Földmegfigyelési Operatív Központ (FOK)
- célunk korszerű téradat-szolgáltatásokat biztosítani a közigazgatás, a települések, a mérnökök, a lakossági felhasználók és a piaci ügyfelek részére



LECHNER TUDÁSKÖZPONT (LTK)



AZ E-TÉR TÖRTÉNETE DIÓHÉJBAN

- **Az építésüggyel kapcsolatos társadalompolitikai elképzelések megvalósítását célzó intézkedésekről szóló 1032/2015. (I. 30.) Korm. határozat 9. pontja:**

A Kormány felhívja a Miniszterelnökséget vezető minisztert, hogy a miniszterekkel együttműködve – és a Nemzeti Média- és Hírközlési Hatóság elnöke, valamint a Központi Statisztikai Hivatal elnöke bevonásával – dolgozza ki

a) a korszerű értékalapú, gazdaságélénkítő területrendezési, településfejlesztési és településrendezési tervezési szakmai koncepciót, valamint a többszintű tervezési és nyilvántartási módszertan javaslatát

- **Az építésügy átalakítását célzó intézkedési tervről és a hozzá kapcsolódó feladatokról szóló 1567/2015. (IX. 4.) Korm. határozat 1. melléklet 7.3. pontja:**

A 2014-2020-as európai uniós programozási időszakra megfogalmazott, átfogó fejlesztések területi megalapozása, valamint a Modern Városok Program támogatása érdekében, összhangban az Országos Fejlesztési és Területfejlesztési Koncepcióval

c) biztosítani kell az új tervezési rendszerben készülő területrendezési tervek, valamint a településfejlesztési dokumentumok és a településrendezési eszközök egységes digitális felületen történő egyeztetését a Lechner Tudásközpont Területi, Építészeti és Informatikai Nonprofit Kft. bevonásával

- **3D alapú adat infrastruktúra kialakítása KÖFOP projekt szakmai koncepció – 2015. XI. 22.:**

Terület- és településrendezési eszközök kidolgozását és jóváhagyását támogató informatikai rendszer (TELTIR)

- **3D alapú adat infrastruktúra kialakítása KÖFOP projekt RMVT – 2016. III.:**

Területi és Települési Tervezést Támogató Rendszer (4TR), Tájékoztató / Egyeztető / Tervezői modulok

- **Térségi Tervezési Integrált Térképszolgáltatás koncepciója (TTIT) – 2016. XII.**

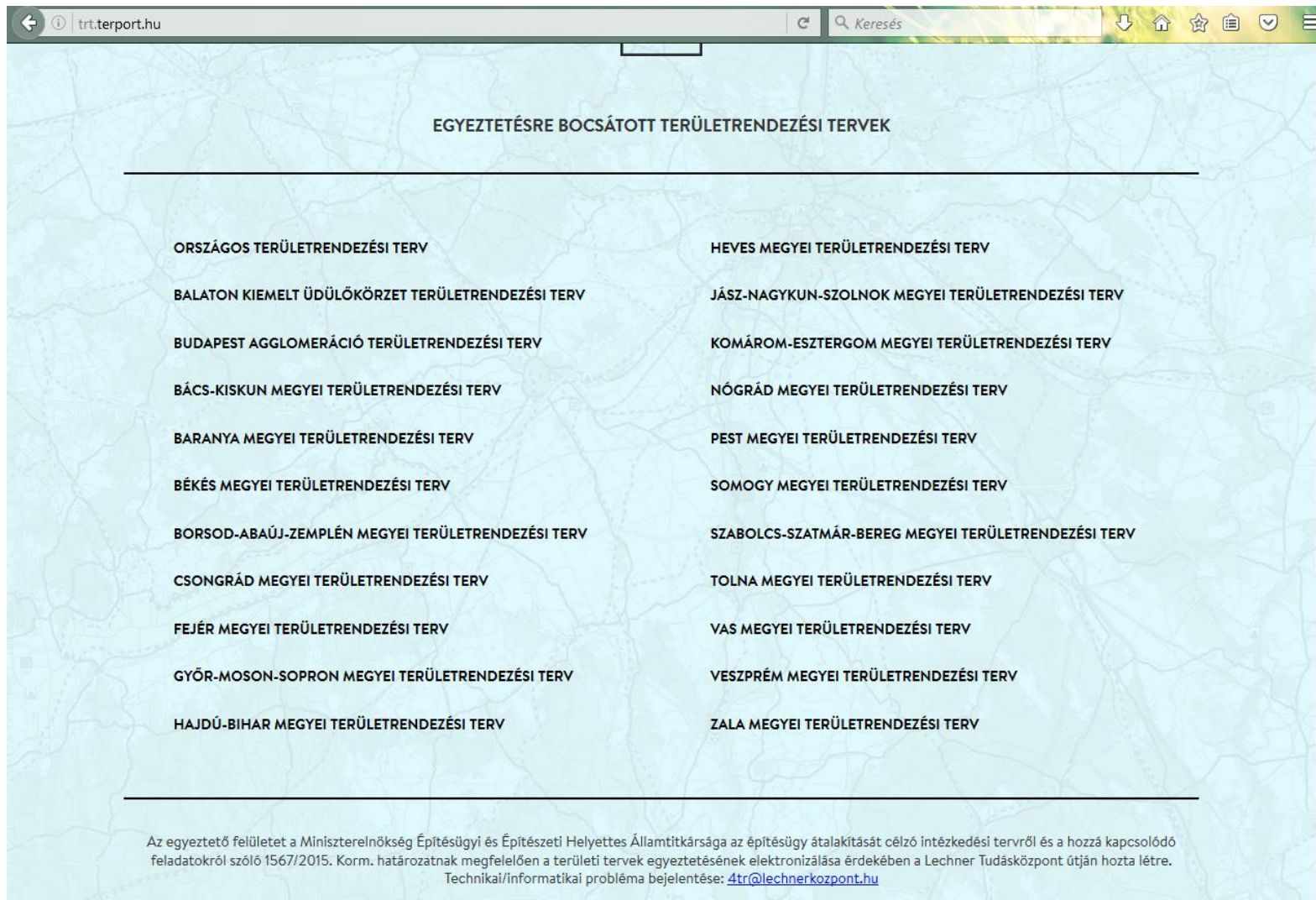
AZ E-TÉR TÖRTÉNETE DIÓHÉJBAN

1. melléklet: térségi tervezési szakági térképi rétegek

Sorszám	Térképi réteg	Típus (1: hatályos tervi adat; 2: TEIR, nem releváns; 3: változó szakági adat; 4: nem változó szakági; 5: közigazgatási határ)	Tématerület (csak a szakági adatoknál)	TERÜLETRENDEZÉS				TELEPÜLÉSENDEZÉS		TÉRSÉGI TERVEZÉSI MONITORING ÉS KUTATÁS	Formátum (V=vektoros, R=raszteres)	Adagazata/adatkezelő	Érintett minisztérium
				OTR	BKÜTR	BATR	Megyei területrendezési terv	Településszerkezeti terv	Szabályozási terv				
1	Ingtalan-nyilvántartási térkép művelési ágak fedvénye	4	Felszínborítás, területhasználat nemzetközi	X	X	X	X		X	V-poligon	Nemzeti Program Nonprofit Kft. (Adatkezelő: Földmérési és Távérzékelési Intézet)	FM	
2	Mezőgazdasági Parcella Azonosító Rendszere - Felszínborítási réteg	4	Felszínborítás, területhasználat nemzetközi	X	X	X	X	X	X	V-poligon	Mezőgazdasági és Vidékfejlesztési Hivatal (Adatkezelő: Földmérési és Távérzékelési Intézet)	FM	
3	Copernicus Corine Land Cover 1990, 2000, 2006, 2012	4	Felszínborítás, területhasználat nemzetközi	X	X	X	X	X	X	V-poligon	Európai Környezeti Ügynökség	Európai szintű	
4	Copernicus Corine Land Change 2000-2006, 2006-2012	4	Felszínborítás, területhasználat nemzetközi	X	X	X	X	X	X	V-poligon	Európai Környezeti Ügynökség	Európai szintű	
5	Copernicus Urban Atlas 2006, 2012	4	Felszínborítás, területhasználat nemzetközi	X	X	X	X	X	X	V-poligon	Európai Környezeti Ügynökség	Európai szintű	
6	Copernicus Riparian zones 2006, 2012	4	Felszínborítás, területhasználat nemzetközi	X	X	X	X		X	V-poligon	Európai Környezeti Ügynökség	Európai szintű	
7	Meglévő gyorsforgalmi út	4	Közlekedés - közút	X	X	X	X	X	X	V-vonal	NFM	NFM	
8	Tervezett gyorsforgalmi út	3	Közlekedés - közút					X	X	V-vonal			
9	Meglévő főút	4	Közlekedés - közút	X	X	X	X	X	X	V-vonal	NFM	NFM	
10	Tervezett főút	3	Közlekedés - közút	x	x	x	x	x	x	V-vonal	Nemzeti Fejlesztő Zrt. Infrastruktúra		
11	Meglévő mellékút	4	Közlekedés - közút		X	X	X	X	X	V-vonal	NFM	NFM	
12	Tervezett mellékút (szakág)	3	Közlekedés - közút							V-vonal			
13	Meglévő gyűjtőút	4	Közlekedés - közút					X	X	V-vonal	Települési önkormányzat		
14	Meglévő lakóút	4	Közlekedés - közút					X	X	V-vonal	Települési önkormányzat		
15	Országos törzshálózati vasúti pálya	4	Közlekedés-vasút	X	X	X	X	X	X	V-vonal	Nemzeti Fejlesztési Minisztérium	NFM	
16	Tervezett országos törzshálózati vasúti pálya	1	Közlekedés-vasút	x	x	x	x	x	x	V-vonal			
17	Regionális vasúti pálya	4	Közlekedés-vasút		X	X	X	X	X	V-vonal	Nemzeti Fejlesztési Minisztérium	NFM	
18	Országos kerékpárútvonal	4	Közlekedés-vasút	X	X	X	X	X	X	V-vonal	Nemzeti Fejlesztési Minisztérium Koordinációs Központ (jogutód?)	NFM	
19	Tervezett országos kerékpárútvonal	3	Közlekedés - egyéb							V-vonal			

AZ E-TÉR TÖRTÉNETE DIÓHÉJBAN

- 2017 elején „fapados” 4TR kialakítása az ME Építészeti és Építésügyi Helyettes Államtitkársággal együtt



The screenshot shows a web browser window with the URL trt.terport.hu. The page title is "EGYEZTETÉSRE BOCSÁTOTT TERÜLETRENDEZÉSI TERVEK". Below the title, there is a list of regional planning plans, organized in two columns. The plans listed are:

ORSZÁGOS TERÜLETRENDEZÉSI TERV	HEVES MEGYEI TERÜLETRENDEZÉSI TERV
BALATON KIEMELT ÜDÜLŐKÖRZET TERÜLETRENDEZÉSI TERV	JÁSZ-NAGYKUN-SZOLNOK MEGYEI TERÜLETRENDEZÉSI TERV
BUDAPEST AGGLOMERÁCIÓ TERÜLETRENDEZÉSI TERV	KOMÁROM-ESZTERGOM MEGYEI TERÜLETRENDEZÉSI TERV
BÁCS-KISKUN MEGYEI TERÜLETRENDEZÉSI TERV	NÓGRÁD MEGYEI TERÜLETRENDEZÉSI TERV
BARANYA MEGYEI TERÜLETRENDEZÉSI TERV	PEST MEGYEI TERÜLETRENDEZÉSI TERV
BÉKÉS MEGYEI TERÜLETRENDEZÉSI TERV	SOMOGY MEGYEI TERÜLETRENDEZÉSI TERV
BORSOD-ABAÚJ-ZEMPLÉN MEGYEI TERÜLETRENDEZÉSI TERV	SZABOLCS-SZATMÁR-BEREG MEGYEI TERÜLETRENDEZÉSI TERV
CSONGRÁD MEGYEI TERÜLETRENDEZÉSI TERV	TOLNA MEGYEI TERÜLETRENDEZÉSI TERV
FEJÉR MEGYEI TERÜLETRENDEZÉSI TERV	VAS MEGYEI TERÜLETRENDEZÉSI TERV
GYŐR-MOSON-SOPRON MEGYEI TERÜLETRENDEZÉSI TERV	VESZPRÉM MEGYEI TERÜLETRENDEZÉSI TERV
HAJDÚ-BIHAR MEGYEI TERÜLETRENDEZÉSI TERV	ZALA MEGYEI TERÜLETRENDEZÉSI TERV

At the bottom of the page, there is a footer text: "Az egyeztető felületet a Miniszterelnökség Építésügyi és Építészeti Helyettes Államtitkársága az építésügy átalakítását célzó intézkedési tervről és a hozzá kapcsolódó feladatokról szóló 1567/2015. Korm. határozatnak megfelelően a területi tervek egyeztetésének elektronizálása érdekében a Lechner Tudásközpont útján hozta létre. Technikai/informatikai probléma bejelentése: 4tr@lechnekozpont.hu

AZ E-TÉR TÖRTÉNETE DIÓHÉJBAN

- 2017 elején „fapados” 4TR kialakítása az ME Építészeti és Építésügyi Helyettes Államtitkársággal együtt

← → ↻ veszprem-trt.e-epites.hu/dokumentumok


Alkalmazások Google

További könyvjelzők

Irányítópult Tartalom Felépítés Megjelenés Emberek Modulok Beállítások Jelentések Súgó Üdv Devecseri Anikó! Kilépés

VESZPRÉM MEGYEI TERÜLETRENDEZÉSI TERV

digitális egyeztető felület



TERVFÁZISOK

0. TERVEZÉST SEGÍTŐ DOKUMENTUM- ÉS ADATFELTÖLTÉS

Dokumentum	Dokumentumok száma
0. tervezést segítő dokumentum- és adatfeltöltés	6

1. TERÜLETRENDEZÉSI TERV JAVASLATTEVŐ ANYAGA ÉS MEGALAPOZÓ MUNKARÉSZEI

Dokumentum	Dokumentumok száma	Vélemények száma	Új vélemény
1.1. területrendezési terv javaslattevő anyaga	0	0	
1.2. javaslattevő fázis Állami Főépítészek állásfoglalásához	0	0	
1.3. javaslattevő fázis a Miniszterelnökség állásfoglalásához	0	0	

2. KÖRNYEZETI VIZSGÁLAT

Dokumentum	Dokumentumok száma	Vélemények száma	Új vélemény
2.1. környezeti értékelés véleményezők számára	0	0	

ÜDVÖZÖLJÜK DEVECSERI ANIKÓ!

MENÜ

- [TERÜLETRENDEZÉSI TERV VÁLASZTÁS](#)
- [TERVFÁZISOK](#)
- [FELHASZNÁLÓK KEZELÉSE](#)
- [SAJÁT ADATOK](#)
- [KILÉPÉS](#)

AZ E-TÉR TÖRTÉNETE DIÓHÉJBAN

- 2017 elején „fapados” 4TR kialakítása az ME Építészeti és Építésügyi Helyettes Államtitkársággal együtt

veszprem-trt.e-epites.hu/node/63#overlay=node/63/edit

Alkalmazások Google

Üdv Devcseri Anikó! Kilépés

VESZPRÉMI MEGYEI TERÜLETFEJESZTÉSI TERV Területrendezési tervek és vizsgálati dokumentum szerkesztése 1.1. területi

MEGTEKINTÉS DOKUMENTUM FELTÖLTÉSE ACCESS CONTROL

Címlap » TERVFÁZISOK

Fázis neve *

1.1. területrendezési terv javaslattevő anyaga

DOKUMENTUMOK

KÉRJÜK, HOGY FELTÖLTÉS UTÁN AZ OLDAL ALJÁN A BEKÜLDÉS GOMBRA KLIKKELJEN, UGYANIS ÍGY KERÜL BE A RENDSZERBE A DOKUMENTUM.

Új fájl(ok) hozzáadása

Húzza ide a fájlt, vagy kattikeljen a Tallózás gombra lentebb.

Tallózás Feltöltés

A fájlok mérete legfeljebb 2.93 GB lehet.
Engedélyezett fájl típusok: doc docx pdf zip.

Beküldés Törlés

MÁSQUERADE

AZ E-TÉR TÖRTÉNETE DIÓHÉJBAN

- Az egyes területrendezési tárgyú kormányrendeletek módosításáról szóló 280/2017. (IX. 22.) Korm. rendelet az alábbiak szerint módosította a területfejlesztési koncepció, a területfejlesztési program és a területrendezési terv tartalmi követelményeiről, valamint illeszkedésük, kidolgozásuk, egyeztetésük, elfogadásuk és közzétételük részletes szabályairól szóló 218/2009. (X. 6.) Korm. rendeletet:

11. § a következő e) ponttal egészül ki:

e) a területrendezési tervek kidolgozása során a területfejlesztésről és a területrendezésről szóló 1996. évi XXI. törvény 9. § (2) bekezdése alapján a miniszterek a feladat- és hatáskörüket érintően a műszaki infrastruktúra-hálózatok és egyedi építmények területi elhelyezkedését vektoros szerkeszthető állományban szolgáltatják a terv kidolgozásáért felelős szerv részére

16. § helyébe a következő rendelkezés lép:

(1) A területi terv egyeztetését a területi terv kidolgozásáért felelős szerv végzi a területrendezési terv esetében a területrendezésért felelős miniszter által üzemeltetett digitális egyeztetési felületen.

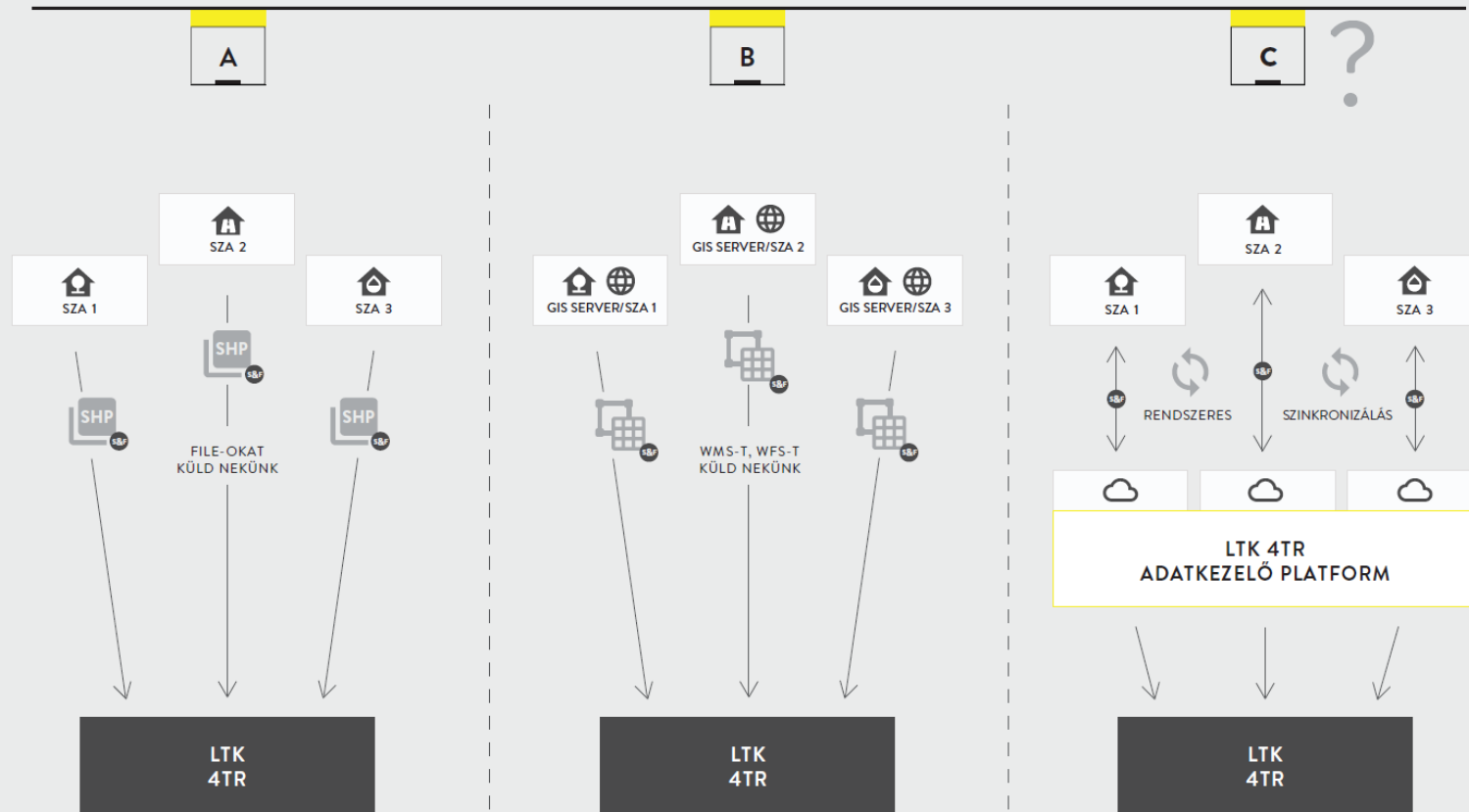
(2) A területrendezésért felelős miniszter az (1) bekezdés szerinti digitális egyeztetési felület üzemeltetéséről a Lechner Tudásközpont, Területi, Építészeti és Informatikai Nonprofit Korlátolt Felelősségű Társaság útján gondoskodik.

17. § a következő (1a) bekezdéssel egészül ki:

(1a) A területrendezési terv elfogadás szempontjából fontos részeit tartalmazó dokumentációjának, valamint a megalapozó munkarészeinek egyeztetése a 16. § (1) bekezdése szerinti digitális egyeztetési felületen történik. A területrendezési terv kidolgozásáért felelős szerv gondoskodik a véleményezésre szánt területrendezési terv digitális egyeztetési felületre történő feltöltéséről. A feltöltésre kerülő szöveges dokumentumokat pdf vagy odt formátumban, a térképi munkarészeket pdf formátumban és EOv vetületű, vektoros adatmodellben tárolt, térinformatikailag szerkeszthető formátumban (SHP vagy GML) kell biztosítani. A digitális egyeztetési felületen keresztül biztosítani kell legalább a területrendezési terv elérhetőségét, véleményezését és a kidolgozásért felelős szerv számára a vélemények elérését.

AZ E-TÉR TÖRTÉNETE DIÓHÉJBAN

4TR ADATFOGADÁSI LEHETŐSÉGEI A SZAKÁGI ADATGAZDÁTÓL



HÁTRÁNY:

- MINDEN FRISSÍTÉSNEEL MANUÁLIS BEKÜLDÉS SZÜKSÉGES

ELŐNY:

- NAPRAKÉSZ










ELŐNY:

- NINCS SZÜKSÉG SZA RÉSZÉRŐL GIS SERVER ÜZEMELTETÉSÉRE

AZ E-TÉR TÖRTÉNETE DIÓHÉJBAN

- 2017. X. 26.: megkezdődött az OTRT, a BKÜTRT és a BATRT környezeti értékelésének társadalmi egyeztetése a digitális egyeztető felületen
- 2017. XII. elején elérhetővé vált szakmai véleményezés céljából a terület- és településrendezési egységes adatszolgáltatási séma és formátum leírása
- 2018. VI. 30-án megjelent a séma és formátum leírás végleges változata (a 218/2009. (X. 6.) Korm. rendelet 8. mellékleteként is) annak érdekében, hogy a megyei területrendezési tervek felülvizsgálata egységes módon történhessen


1. Térségi szerkezeti terv


Réteg			Attribútum adatok				Jelkucs		
Objektum kód/rétegnév	Objektum típus	Objektum megjelenése	Típus-specifikus tulajdonságok	Oszlopnév	Adat-típus	Értékkészlet	Objektum megjelenítési módja	Objektum színe	
tersegi_teruletfelhasznalasi_kategoriak	Térségi területfelhasználási kategóriák	poligon	Kategória	KATEGORIA	string	erdo_t	Erdőgazdálkodási térség		R:101 G:168 B:67
						mg_t	Mezőgazdasági térség		R:255 G:255 B:217
						vg_t	Vízgazdálkodási térség		R:166 G:234 B:255
						t_t	Települési térség		R:178 G:178 B:178
			s_t	Sajátos területfelhasználású térség		R:115 G:38 B:0			
			Elfogadó jogszabály száma	ELF_JOGSZ	string	pl. 12/2010. megyei önkorm. rendelet			
telepules_rendszer_elemei	Településrendszer elemei	pont	Kategória	KATEGORIA	string	rtk	Regionális térszervező központ		R:0 G:0 B:0 (12pt) R:130 G:130 B:130 (16pt) R:0 G:0 B:0 (20pt)
						ttk	Térségi térszervező központ		R:0 G:0 B:0 (10pt) R:130 G:130 B:130 (14pt)
						Elfogadó jogszabály száma	ELF_JOGSZ	string	pl. 12/2010. megyei önkorm. rendelet
gyorsforgalmi_ut	Gyorsforgalmi út	vonal	Meglévő vagy tervezett?	MEGLEVO	integer	1	Meglévő		R:0 G:0 B:0 (5pt) R:255 G:255 B:255 (1pt)
						0	Tervezett		R:255 G:0 B:0 (5pt) R:255 G:255 B:255 (1pt)
			Elem száma	UTSZAM	string	"M" + szám: pl. M19			
			Főbb érintett települések	TELEP	string	Települések láncja: pl. Bőny (M1) - Győr (1. sz. főút)			
			Elfogadó jogszabály száma	ELF_JOGSZ	string	pl. 12/2010. megyei önkorm. rendelet			

AZ E-TÉR TÖRTÉNETE DIÓHÉJBAN


- 2019. III. 15.: hatályba lépett a Magyarország és egyes kiemelt térségeinek területrendezési tervéről szóló 2018. évi CXXXIX. törvény
- 2019. III. 18.: Elektronikus Térségi Tervezést Támogató Rendszer (E-TÉR) néven elérhetővé vált a Tájékoztató modul ^{Beta} verziója, interaktív térképen ábrázolva az OTRT, BKÜTRT és BATRT rétegeit

← → ↻ 🔒 <https://oeny.e-epites.hu/oeny/4tr/#/tudastar/interaktiv-terkep> 🔍 ☆ 📷 🌐 🌍

 **4TR - Tájékoztató modul (E-TÉR) ^{Beta}**

Tájékoztató 

Tájékoztató > Interaktív térkép



Rétegek keresése...

- ▼ BUDAPESTI AGGLOMERÁCIÓ TERÜLETRENDEZÉSI TERVE
- ▼ BALATON KIEMELT ÜDÜLŐKÖRZET TERÜLETRENDEZÉSI TERVE
- ▲ **ORSZÁGOS TERÜLETRENDEZÉSI TERV**
 - ▼ **ALAPTÉRKÉPI ELEMEK**
 - ▲ **SZERKEZETI TERV**
 - ▲ **KÖZLEKEDÉSI HÁLÓZATOK ÉS EGYEDI ÉPÍTMÉNYEK**
 - Gyorsforgalmi út
 - Főút
 - Nagysebességű vasútvonal
 - Egyéb országos társzabályozott vasúti pályák

5 km | M = 1:200 000 | EOY: 604941 202416

AZ E-TÉR TÖRTÉNETE DIÓHÉJBAN

- 2019. IV. 30.: elérhetővé vált az E-TÉR egyeztető modul a megyei területrendezési tervek egyeztetéséhez
- 2019-2020 során az E-TÉR településtervezési funkcióinak kifejlesztése a településfejlesztési koncepcióról, az integrált településfejlesztési stratégiáról és a településrendezési eszközökről, valamint egyes településrendezési sajátos jogintézményekről szóló 314/2012. (XI. 8.) Korm. rendelet szerint
- 2020 végén megindult az önkormányzatok és az egyeztetési folyamatokban érintett államigazgatási szervek szervezeti adminisztrátorainak tömeges regisztrációja
- 2021. VII. 1-től hatályba léptek az épített környezet alakításáról és védelméről szóló 1997. évi LXXVIII. törvény alábbi módosításai:

8. § (1) *A településtervet a területfejlesztési dokumentumokkal és a területrendezési tervekkel összhangban, az országos településrendezési és építési szakmai előírások figyelembevételével, továbbá azok elkészítéséről szóló, e törvény felhatalmazása alapján kiadott jogszabályokban meghatározottak szerint kell elkészíteni, országos digitális nyilvántartásra alkalmas módon.*

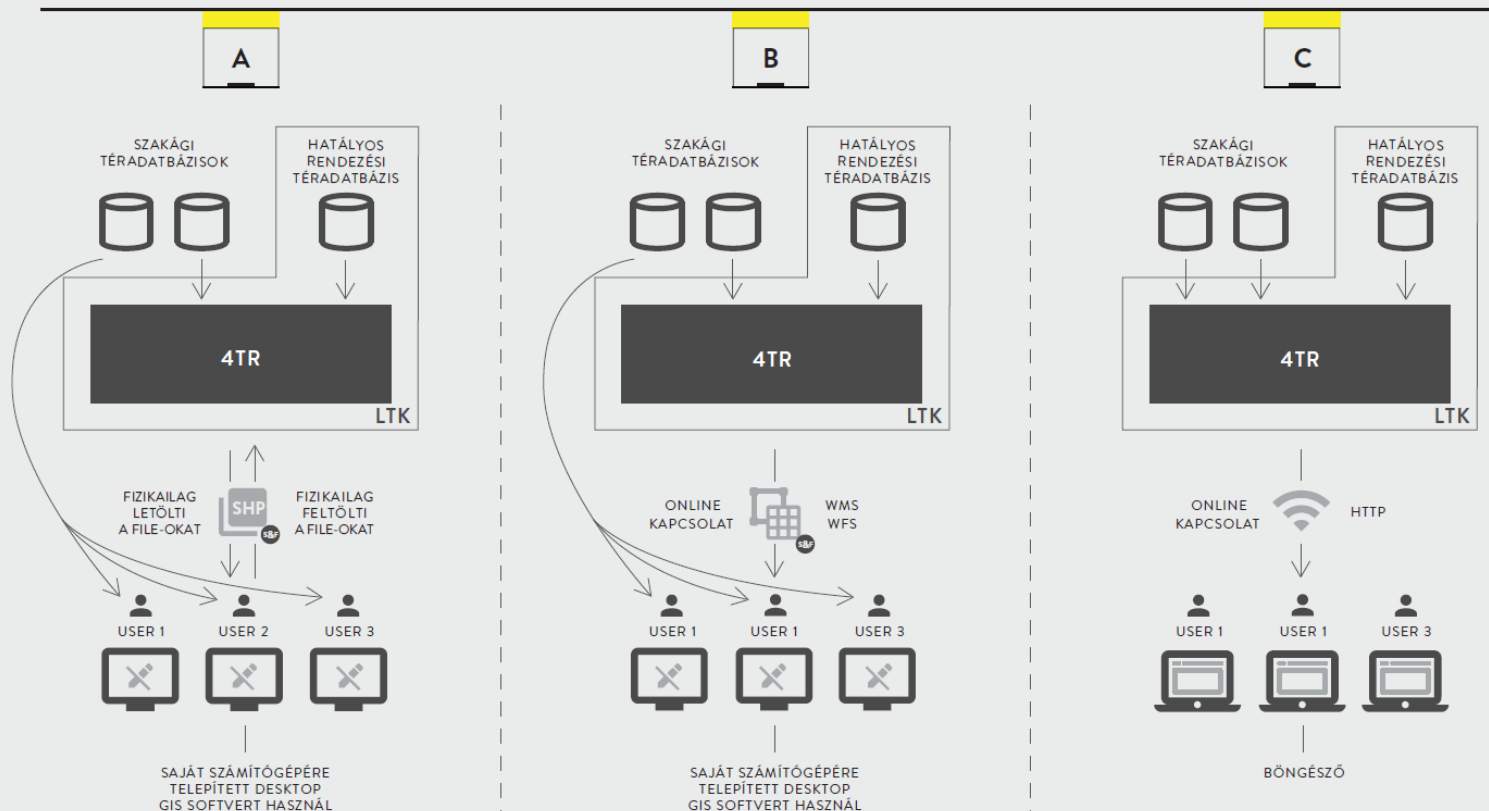
(2) *A településtervet elfogadása előtt az e törvény végrehajtására kiadott kormányrendeletben meghatározott érintett önkormányzatok, szervezetek, államigazgatási szervek és személyek, valamint az 59/C. § szerinti üzemeltető az 59/C. § szerinti digitális egyeztető felületen véleményezik, valamint az 59/C. § szerinti üzemeltető a településtervek elkészítéséhez elektronikusan személyes adatot nem tartalmazó adatszolgáltatást teljesít.*

59/C. § (1) ... Az E-TÉR az ... [Országos Építésügyi] Nyilvántartás része.

(3) *A településtervek elkészítéséhez ... szükséges ... adatokat, a feladatkörrel rendelkező államigazgatási szervek és költségvetési szervek díjmentesen, kormányrendeletben meghatározott formátumban szolgáltatják Lechner Tudásközpont Nonprofit Korlátolt Felelősségű Társaság részére, amelyet a Lechner Tudásközpont Nonprofit Korlátolt Felelősségű Társaság továbbszolgáltathat a településtervek elkészítéséhez.*

AZ E-TÉR TÖRTÉNETE DIÓHÉJBAN

4TR TERVEZŐI MODULBAN USER HOZZÁFÉRÉSI LEHETŐSÉGEI A TÉRADATOKHOZ



ELŐNY:

- NINCS SZÜKSÉG FOLYAMATOS ONLINE ADATKAPCSOLATRA

HÁTRÁNY:

- NEM MEGOLDHATÓ A SZAKÁGI ADATGAZDÁKTÓL WMS-KÉNT ÉRKEZŐ ADATOK ESETÉN
- NEM KÖVETI AZ ADATVÁLTOZÁST

AZ E-TÉR TÖRTÉNETE DIÓHÉJBAN

- A településtervek tartalmáról, elkészítésének és elfogadásának rendjéről, valamint egyes településrendezési sajátos jogintézményekről szóló 419/2021. (VII. 15.) Korm. rendelet jelentős mértékben módosította a településtervezésre vonatkozó jogszabályi előírásokat és bővítette annak lehetőségeit, ezért megkezdődött az E-TÉR már kifejlesztett településtervezési funkcióinak átalakítása
- 2021. IX. 20-án megjelent a Településtervezési Szabályzat, felváltva a korábbi séma és formátum leírást
- 2022. évi II. törvény:
a Miniszterelnökségből történő kiválással létrejött az Építési és Beruházási Minisztérium (ÉBM)
2022. végétől kibővült feladatkörrel Építési és Közlekedési Minisztérium (ÉKM)
- 182/2022. (V. 24.) Korm. rendelet a Kormány tagjainak feladat- és hatásköréről
8. Az építési és közlekedési miniszter feladat- és hatásköre
98. § A miniszter az építésügyi szabályozásért és építésügyi ügyekért való felelőssége keretében
c) gyakorolja az Országos Építésügyi Nyilvántartással, valamint az Építésügyi Dokumentációs és Információs Központtal összefüggésben, jogszabályban a miniszternek címzett feladat- és hatásköröket.
- 2022. VII. 1-én megkezdődött a településtervek egyeztetése az E-TÉR felületén
- 500/2022. (XII. 8.) Korm. rendelet a Lechner Tudásközpont Nonprofit Korlátolt Felelősségű Társaság 100%-os állami tulajdonban lévő gazdasági társaság által ellátott egyes feladatok központi költségvetési szerv általi átvételéről, valamint az ezzel kapcsolatos eljárási kérdések rendezéséről
- Rendszeres ÉKM-LTK szakmai egyeztetés a felmerülő hibák javításáról és az E-TÉR továbbfejlesztéséről

KÖSZÖNÖM A FIGYELMET!

SZÉCHENYI  2020



MAGYARORSZÁG
KORMÁNYA

Európai Unió
Európai Szociális
Alap



BEFEKTETÉS A JÖVŐBE