

# A TEIR MEGÚJÍTÁSA

NAGY ANDRÁS PHD  
LECHNER NONPROFIT KFT

SZÉCHENYI  2020



MAGYARORSZÁG  
KORMÁNYA

Európai Unió  
Európai Szociális  
Alap



**BEFEKTETÉS A JÖVŐBE**

# MI A TEIR?

- Web alapú informatikai rendszer, <https://www.teir.hu>
- Területi szempontból releváns adatok egy helyen
- Területi aggregálás, szűrés
- Hosszú idősorok
- Saját indikátorok, előre generált mutatók
- Változatos, testre szabható megjelenítés
- Jogszabályi háttér: 31/2007. (II.28.) Kormányrendelet
- Üzemeltető: Lechner Nonprofit Kft.
- Finanszírozó: Területfejlesztési miniszter

# FELHASZNÁLÓK

- **Döntően regisztrációhoz nem kötött funkciók**
  - Keresés
  - Adatmegtekintés
  - Diagramok, térképek, riportok letöltése (png, jpg, pdf)
- **Regisztráció előnyei**
  - Adatok letöltése (xlsx)
  - Egyedi tablók („saját TEIR”)
  - Feliratkozások
- **Regisztráció**
  - Ügyfélkapuval bárki
  - Intézményfüggetlen
  - Ingyenes
  - Időben korlátlan
  - Azonos adattartalom

# ADATSZOLGÁLTATÓK

Miniszterelnökség  
Agrárminisztérium

Energiaügyi Minisztérium MAVIR Zrt.

Központi Statisztikai Hivatal GeoX Kft.

Gazdaságfejlesztési Minisztérium eKözmű

Építési és Közlekedési Minisztérium

Országos Katasztrófavédelmi Főigazgatóság

Magyar Energetikai és Közmű-szabályozási Hivatal

Szabályozott Tevékenységek Felügyeleti Hatósága

FAIR Nemzeti Egészségbiztosítási Alapkezelő

Eurostat Szellemi Tulajdon Nemzeti Hivatala

Oktatási Hivatal Magyar Közút Nonprofit Zrt.

Nemzeti Földügyi Központ

Nemzeti Adó- és Vámhivatal

Miniszterelnöki Kabinetiroda

Magyar Államkincstár

Belügyminisztérium

# 25 ÉVNYI TAPASZTALAT



Európai Unió  
Európai Szociális  
Alap  
BEFEKTETÉS A JÖVŐBE

## Országos Területfejlesztési és Területrendezési Információs Rendszer (TEIR)

Az Országos Területfejlesztési és Területrendezési Információs Rendszer (TEIR) különböző adatgazdák települési és területi statisztikai adatait teszi elérhetővé egy rendszerben, az országostól a települési szintig támogatva tervezési és értékelési tevékenységeket. Lehetőséget biztosít a társadalom, a gazdaság, az épített, táji és természeti környezet állapotának, területi jellemzőinek megismerésére, változásainak figyelemmel kísérésére.

[Felhasználói kézikönyv](#)

Keressen a TEIR rendszer adatai között.



[Összetett kereső](#)

### TEIR tablók



#### HEP

Helyi esélyegyenlőségi program készítéséhez szükséges települési adatok



#### Települési tervezés

Települési tervezést támogató adatok



#### HEP-Kerület

Helyi esélyegyenlőségi program készítéséhez szükséges budapesti kerületi adatok



#### LEADER

Helyi Fejlesztési Stratégiák tervezését támogató adatok



#### T-MER

Vármegyei monitoring adatok

[Tovább a TEIR tablókhoz](#)

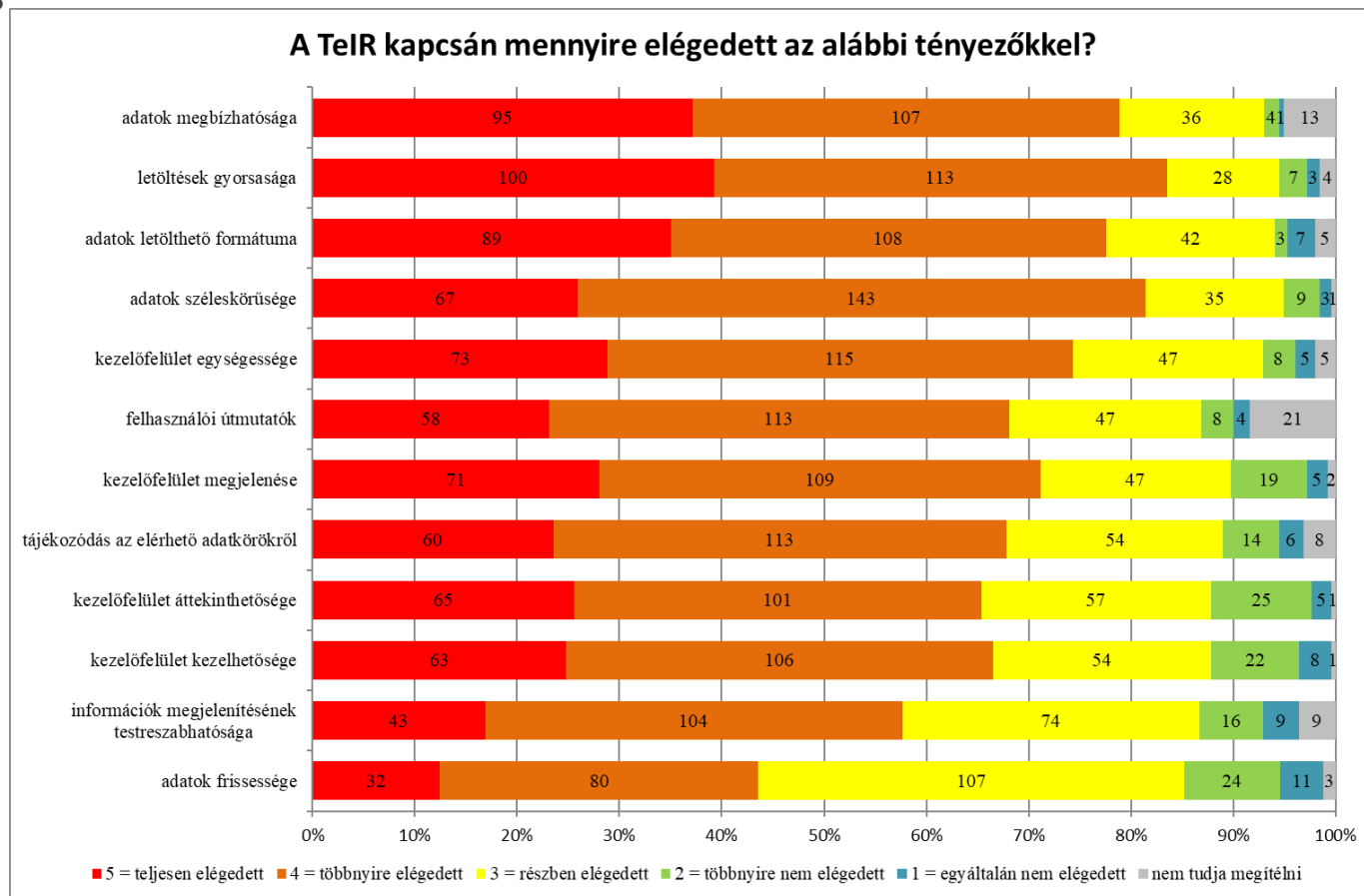
### Hozzon létre saját tablót!

Regisztrált felhasználóként saját tablót is létrehozhat, tetszőleges adatokkal, a kívánt területi csoportosításban, kiválasztott időszakra vonatkozóan.

A TEIR-be a fejléc jobb sarkában lévő gombra kattintva tud regisztrálni/bejelentkezni.

# TOVÁBBFEJLESZTÉS CÉLJAI

- Adatbázis korszerűsítés
- Alkalmazásfejlesztés
- Felhasználói felület
- Felhasználókezelés
- Adatbetöltés



# ADATBÁZIS KORSZERŰSÍTÉS

- **Adatbázis újraszervezése, idősorok**
- **Adatbázisok automatikusan ellenőrzése**
- **Adatok redundancia-mentes tárolása**
- **Metaadatok rögzítése**
- **Aggregálási szabályok elemi adat szinten**
- **Területszerkezési változások időbeni kezelése**
- **Számított mutatók**
- **Inflációkövetés**

# METAADATOK RÖGZÍTÉSE

< 2021 >

x

Leírás: **Közfoglalkoztatásban részt vevő (04. hó), 2021**

Mértékegység: **fő**

Területi szint: **Település, Kerület**

Forrás: **Belügyminisztérium (BM)**

Érvényesség év: **2021**

Frissítés: **2021.06.28**

Megjegyzés: **Lakóhely (tehát nem a foglalkoztatás helye) szerint. Előző hónap 21. napjától, tárgy hó 20. napjáig, napi létszámok számtani átlaga. Budapest értéke tartalmazza a kerületre nem bontható adatokat is, ezért nem egyenlő a kerületek összegével.**

Keresés a listában...

x

Összes kijelölése



Új csoport (1)

^

D



Egy lakosra jutó nettó belföldi jövedelem (Ft)

Muta

Adjor

É

<

Mutató

>

**A:** SZJA adóalapot képező belföldi jövedelem; Összes (Ft)

**B:** SZJA; Összesen (Ft)

**C:** Állandó népesség (jan.1.) (fő)

**Függvény:** (SUM(:A)-SUM(:B))/SUM(:C)



# TERÜLETSZERVEZÉSI VÁLTOZÁSOK IDŐBENI KEZELÉSE

## Balatonakarattya

x

Balatonkenese településből kivált: 2014.10.12.

## Balatonkenese

x

Kivált belőle Balatonakarattya: 2014.10.12.

	Lakónépesség (dec. 31.) (fő) ▾	Balatonakarattya (2021) * ▾	Balatonkenese (2021) * ▾
2013			3 359
2014		0	3 411
2015		831	2 554
2016		861	2 595
2017		856	2 605
2018		862	2 632
2019		866	2 640
2020	Lakónépesség (dec. 31.) (fő) ▾		Balatonkenese (2013) * ▾
2021	2013		3 359
	2014		3 411
	2015		3 385
	2016		3 456
	2017		3 461
	2018		3 494
	2019		3 506
	2020		3 780
	2021		3 770

# AGGREGÁLÁSI SZABÁLYOK ELEMI ADAT SZINTEN

2019 ▾	Budapest távolsága közúton a legrövidebb úton (km) ▾	Közcsatornahálózat hossza (km) ▾
Baranya vármegye	211,3	1 697,8
Bács-Kiskun vármegye	128,2	2 734,5
Békés vármegye	203	1 820,8
Borsod-Abaúj-Zemplén vármegye	200	3 350,5
Budapest	0	3 828,9
Csongrád-Csanád vármegye	171,8	1 756,2
Fejér vármegye	73,1	2 524,9
Győr-Moson-Sopron vármegye	161,5	2 901,5
Hajdú-Bihar vármegye	217,1	2 490,3
Heves vármegye	108,3	1 637,9
Jász-Nagykun-Szolnok vármegye	120	2 598,1
Komárom-Esztergom vármegye	73,9	1 670,6
Nógrád vármegye	86,1	1 359,6

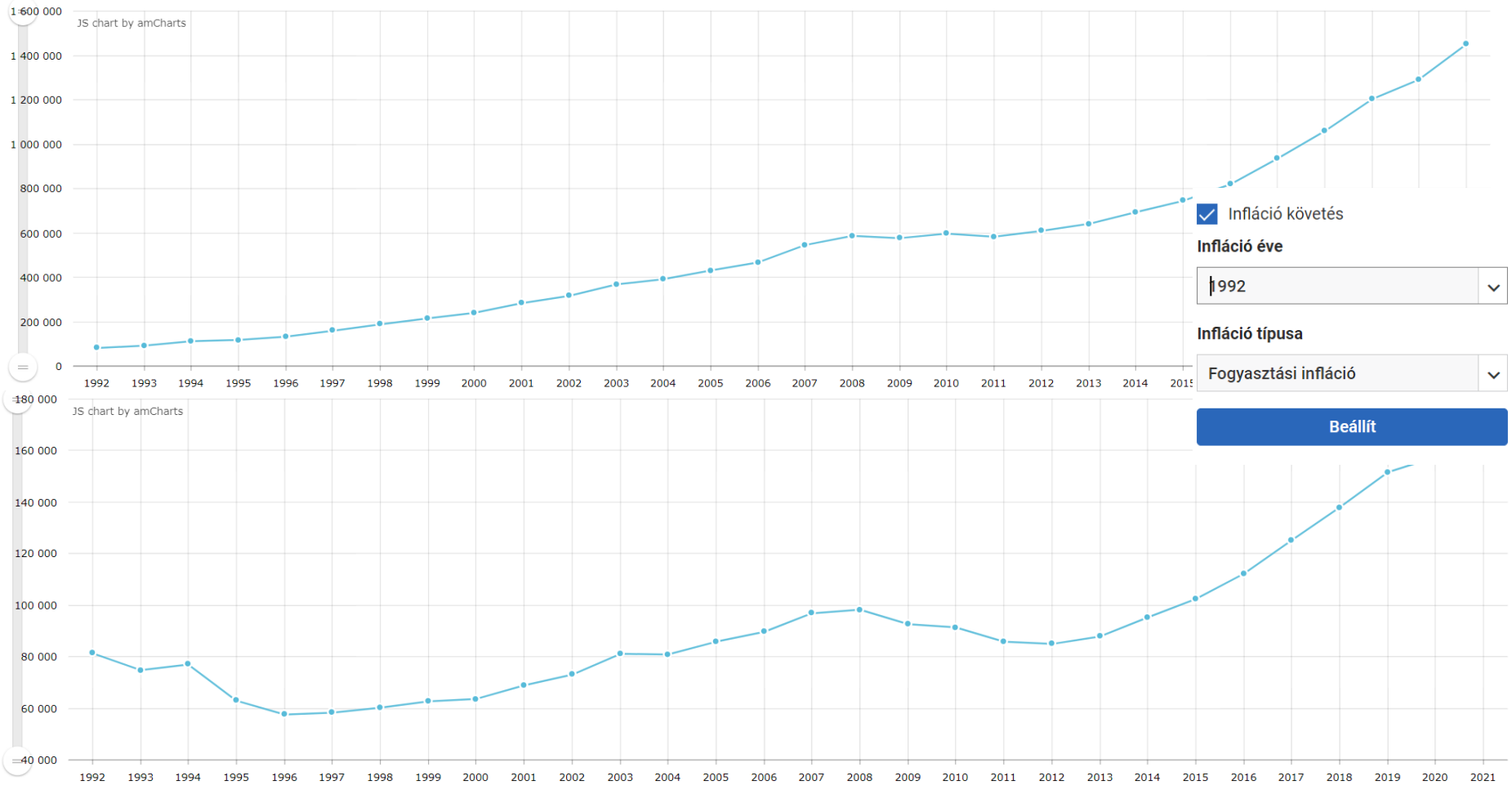
# INFLÁCIÓKÖVETÉS

## Csongrád-Csanád vármegye

Egy lakosra jutó nettó belföldi jövedelem (Ft)

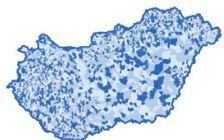
Adatgazda: TEIR mutatók

(c) 2023 Lechner Nonprofit Kft. Készült a TEIR-rel.



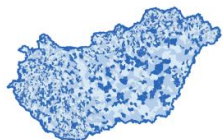
# ALKALMAZÁSOKBÓL TABLÓK

- **TEIR tablók**



## HEP

Helyi esélyegyenlőségi program  
készítéséhez szükséges települési adatok



## Települési tervezés

Települési tervezést támogató adatok



## HEP-Kerület

Helyi esélyegyenlőségi program  
készítéséhez szükséges budapesti  
kerületi adatok



## LEADER

Helyi Fejlesztési Stratégiák tervezését  
támogató adatok



## T-MER

Vármegyei monitoring adatok

- **Lekérdezés összeállítása**

Mutató

Terület

Időszak

- **Lekérdezés eredménye**

Táblázat

Diagram

Térkép

Riport

# ELŐRE ELKÉSZÍTETT TABLÓK

Összeállító **Eredmény**

HEP

Tabló mentése másként

Helyi esélyegyenlőségi program készítéséhez szükséges települési adatok

Mutató Terület Időszak

Keresés a listában...

Táblázat

Diagram

Térkép

Riport

Frissítés

Beállítások

Összes export

Összes kijelölése

Népesség, népmo...

Foglalkoztatottság...

Jövedelem (14)

Lakások (6)

Oktatás, képzés (2...

Intézményi ellátott...

Egészségügy (5)

Gyermekjóléti ellát...



Zirc *	2015	2016	2017	2018	2019	2020	2021
Lakónépesség (dec. 31.) (fő)	6 899	6 863	6 805	6 831	6 762	6 691	6 643
Állandó népesség (dec. 31.) (fő)	6 895	6 833	6 803	6 760	6 725	6 663	6 625
Állandó népesség; férfiak összesen (dec. 31.) (fő)	3 376	3 340	3 324	3 303	3 287	3 254	3 246
Állandó népességből a férfiak aránya (százalék)	49	48,9	48,9	48,9	48,9	48,8	49
Állandó népesség; nők összesen (dec. 31.) (fő)	3 519	3 493	3 479	3 457	3 438	3 409	3 379
Állandó népességből a nők aránya (százalék)	51	51,1	51,1	51,1	51,1	51,2	51
Állandó népesség; 0-2 évesek (dec. 31.) (fő)	156	183	170	173	177	166	172
Állandó népességből a 0-2 évesek aránya (százalék)	2,3	2,7	2,5	2,6	2,6	2,5	2,6
Állandó népesség; 0-14 éves férfiak (dec. 31.) (fő)	455	453	446	448	446	444	461
Állandó népességből a 0-14 éves férfiak aránya (százalék)	6,6	6,6	6,6	6,6	6,6	6,7	7
Állandó népesség; 0-14 éves nők (dec. 31.) (fő)	421	431	410	415	421	414	407
Állandó népességből a 0-14 éves nők aránya (százalék)	6,1	6,3	6	6,1	6,3	6,2	6,1
Állandó népesség; 15-17 éves férfiak (dec. 31.) (fő)	100	88	97	88	104	90	91
Állandó népességből a 15-17 éves férfiak aránya (százalék)	1,5	1,3	1,4	1,3	1,6	1,4	1,4
Állandó népesség; 15-17 éves nők (dec. 31.) (fő)	75	76	84	83	81	86	98
Állandó népességből a 15-17 éves nők aránya (százalék)	1,1	1,1	1,2	1,2	1,2	1,3	1,5

# ADAT TALLÓZÁS, KERESÉS

KSH - Központi Statisztikai Hivatal

MAVIR - Magyar Villamosenergia-ipari Átviteli Ren...

MÁK - Magyar Államkincstár

MEKH - Magyar Energetikai és Közmű-szabályozá...

MKI - Miniszterelnöki Kabinetiroda

MK - Magyar Közút NZrt.

NAV - Nemzeti Adó és Vámhivatal

NEAK - Nemzeti Egészségbiztosítási Alapkezelő

- + Népszámlálás, mikrocenzus
- + Országos MR-STAR és egyéb adatok
- + Regionális MR-STAR és egyéb adatok
- Települési T-STAR és egyéb adatok
  - + Bűnözés
  - Egészségügy
    - Háziorvosi ellátás, gyógyszerárak
      - Általános orvosi körzetekből üzemorvosi körzetek (db)
      - Általános orvosi körzetek (db)
      - Betöltetlen felnőtt körzeti orvosi állások (db)
      - Betöltetlen gyermek körzeti orvosi állások (db)
      - Csak felnőtteket ellátó területi ellátási kötelezettséggel bíró háziorvosok (db)
      - Csak felnőttek részére szervezett háziorvosi szolgálatokban a megjelentek és meglátogatottak (eset)

Keresendő kifejezés, terület ▼

személygépkocsi

Kezdőév

Összes ▼

Záróév

Összes ▼

Adatgazda

Összes ▼

Vizsgálendő területi szint

Összes ▼

Adatgyűjtés gyakorisága

Éves és évközi adatok ▼

Feltételek törlése

Keresés

Adat (32)

Elnevezés -	Időszak -	Területi szint -	Adatgazda -	Adatkör -
Ittas személygépkocsi-vezető által okozott közlekedési baleset (eset)	1990-2020	Vármegye	Központi Statisztikai Hivatal (KSH)	MRSTAR
Lopások közül személygépkocsi-lopás (db)	2002-2020	Település	Központi Statisztikai Hivatal (KSH)	TSTAR
Magyarországon első alkalommal forgalomba helyezett személygépkocsi, 1000 lakosra (db)	2000-2021		TEIR mutatók	Képzett mutatók
Magyarországon első alkalommal forgalomba helyezett személygépkocsik (db)	2000-2021	Település	Központi Statisztikai Hivatal (KSH)	TSTAR
Magyarországon első alkalommal természetes személy által forgalomba helyezett személygépkocsik (db)	2020-2021	Település	Központi Statisztikai Hivatal (KSH)	TSTAR

# MUTATÓKÉPZÉS, TEIR MUTATÓK

**A** i  
Lakónépesség; nők (dec. 31.) (fő)

**B** i  
Lakónépesség (dec. 31.) (fő)

↑

Ide tud új mutatót hozzáadni a keresőből.

← + - \* / SUM MIN MAX COUNT AVG Szám 100

( **A** / **B** ) \* 100 \*

**Név**

Nők aránya

**Kifejezés mentése** Alaphelyzet

**Kifejezések**

- Energetikailag hasznosított települési hulladék aránya (százalék)
- Energiahasznosítás nélküli égetéssel ártalmatlanított települési hulladék aránya (százalék)
- Hasznosított és ártalmatlanított települési hulladék aránya (százalék)
- Háztartási gázfogyasztó, 100 lakásra (fő)
- Háztartási gázfogyasztó, 100 lakosra (fő)
- Háztartási villamosenergia fogyasztó, 100 lakosra (fő)
- Háztartásoknak szolgáltatott víz, egy lakosra (1000 m3)
- Háztartások részére szolgáltatott gáz, egy lakosra (1000 m3)
- Háztartások részére szolgáltatott villamosenergia, egy lakosra (1000 kWh)
- Közcsatornahálózatba bekapcsolt lakások aránya (százalék)
- Közcsatornahálózatba bekapcsolt lakás, 100 vezetékes ivóvízhálózatba bekapcsolt lakásra (db)

# TETSZŐLEGES TERÜLET AGGREGÁLÁS

Ország

Nagyrégió

Régió (8)

Régió (7)

Vármegye

Járás (174, 2015-től)

Járás (175, 2014)

Település

Budapesti kerület

Település jogállás (4)

Település népességnagyság-kategória (9)

Település népességnagyság-kategória (10)

Agglomeráció típus

Agglomeráció

Agglomeráció központ

Vármegyeszékhely

Járásszékhely (174)

Kiemelt térség

Kedvezményezett járás (2014)

Fejlesztendő járás (2014)

Komplex programmal fejlesztendő járás (2014)

Társ.-gazd. és infrastr. szempontból kedvezménye...

Jelentős munkanélküliséggel sújtott település (201...

Gazdaságfejlesztési zóna

Szabad vállalkozási zóna (2015)

LEADER Helyi Akciócsoport (2014-2020)

Turisztikai régió

Turisztikai térség

Nemzeti park

Mezőgazdasági makrokörzet

Mezőgazdasági mezokörzet

Mezőgazdasági mikrokörzet

Borrégió

Borvidék

Kistérség (175, 2011-2012)

Kistérség (174, 2007-2010)

Kistérség (168, 2004-2007)

Kistérség (150, 1998-2004)

NUTS 0 (2016)

NUTS 1 (2016)

NUTS 3 (2016)

NUTS 2 (2016)



# HOSSZÚ IDŐSOROK LEKÉRDEZÉSE

2020-2029	2010-2019	2000-2009	1990-1999
	2019	2009	1999
	2018	2008	1998
	2017	2007	1997
	2016	2006	1996
	2015	2005	1995
	2014	2004	1994
	2013	2003	1993
	2012	2002	1992
2021	2011	2001	1991
2020	2010	2000	1990

Abszolút változás ( $\Delta$ ):	<input type="text" value="1990"/>	▼	És	<input type="text" value="2021"/>	▼	között	<input type="button" value="Hozzáadás"/>
Százalékos változás (%):	<input type="text" value="1990"/>	▼	És	<input type="text" value="2021"/>	▼	között	<input type="button" value="Hozzáadás"/>
Összegzés ( $\Sigma$ ):	<input type="text" value="1990"/>	▼	És	<input type="text" value="2021"/>	▼	között	<input type="button" value="Hozzáadás"/>
Átlag (A):	<input type="text" value="1990"/>	▼	És	<input type="text" value="2021"/>	▼	között	<input type="button" value="Hozzáadás"/>

# TÁBLÁZATOK ELRENDEZÉSE

Egy lakosra jutó nettó belföldi jövedelem (Ft) ▾	2017 ▾	2018 ▾	2019 ▾	2020 ▾
Budapest régió	1 301 995,7	1 453 426,9	1 649 840,5	1 828 551,3
Dél-Alföld régió	900 040,8	1 021 234,2	1 155 145,8	1 230 845,6
Dél-Dunántúl régió	882 338,4	991 900	1 117 327,1	1 175 954,5
Észak-Alföld régió	881 688,1	989 799,1	1 118 250	1 190 005,2
Észak-Magyarország régió	921 080,7	1 037 562,5	1 168 440,2	1 227 032,8
Közép-Dunántúl régió	1 149 039,5	1 292 593,4	1 470 676,3	1 556 838,9
Nyugat-Dunántúl régió	1 062 682	1 179 549,6	1 327 172,4	1 399 462,4
Pest régió	1 161 614,3	1 305 241,7	1 484 720,5	1 627 694,3

Dél-Alföld régió ▾	2017 ▾	2018 ▾	2019 ▾	2020 ▾	2021 ▾
Egy lakosra jutó nettó belföldi jövedelem (Ft)	900 040,8	1 021 234,2	1 155 145,8	1 230 845,6	1 365 437,3
Lakónépesség (dec. 31.) (fő)	1 243 865	1 237 101	1 231 094	1 222 173	1 213 595
Nyilvántartott álláskereső, 100 15-64 évesre (fő)	2,7	2,6	2,6	3,2	2,6

2017 ▾	Budapest régió ▾	Dél-Alföld régió ▾	Dél-Dunántúl régió ▾	Észak-Alföld régió ▾	Észak-Magyarország r ▾	Közép-Dunántúl régió ▾	Nyugat-Dunántúl régió ▾	Pest régió ▾
Egy lakosra jutó nettó belföldi jövedelem (Ft)	1 301 995,7	900 040,8	882 338,4	881 688,1	921 080,7	1 149 039,5	1 062 682	1 161 614,3
Lakónépesség (dec. 31.) (fő)	1 749 734	1 243 865	886 840	1 460 096	1 134 945	1 055 570	985 457	1 261 864
Nyilvántartott álláskereső, 100 15-64 évesre (fő)	1,2	2,7	4,1	5,2	5,5	2	1,6	1,9

# ALAPADATOK ÉS RANGSOROK

Egy lakosra jutó nettó belföldi jövedelem (Ft) ▾	2017 ▾	2018 ▾	2019 ▾	2020 ▾	2021 ▾
Baranya vármegye	878 316,4	987 495,2	1 105 788	1 166 364,8	1 309 706,8
Bács-Kiskun vármegye	890 979,1	1 012 592,2	1 146 074,7	1 230 536,8	1 355 100,8
Békés vármegye	873 423	990 155,9	1 112 325,9	1 160 309,9	1 280 301
Borsod-Abaúj-Zemplén vármegye	889 989,3	998 975,2	1 126 726,8	1 183 686,6	1 307 186,2
Budapest	1 301 995,7	1 453 426,9	1 649 840,5	1 828 551,3	2 084 239,9
Csongrád-Csanád vármegye	934 400,2	1 058 779,6	1 203 154,8	1 291 008,2	1 450 336,2
Fejér vármegye	1 187 142,2	1 335 238,2	1 523 714,4	1 612 054,2	1 783 803,8
Győr-Moson-Sopron vármegye	1 096 859,8	1 223 864,5	1 392 785,8	1 476 954,1	1 656 207,8
Hajdú-Bihar vármegye	911 729,1	1 027 031,6	1 164 319,9	1 236 417,8	1 378 986,7
Heves vármegye	1 004 798,8	1 140 484,3	1 280 204,3	1 346 264,4	1 491 045,2
Jász-Nagykun-Szolnok vármegye	934 457,7	1 050 614,4	1 191 381,6	1 269 513,6	1 388 362,1

Egy lakosra jutó nettó belföldi jövedelem (rangsor) ▾	2017 ▾	2018 ▾	2019 ▾	2020 ▾	2021 ▾
Baranya vármegye	17	18	18	17	16
Bács-Kiskun vármegye	15	15	14	13	14
Békés vármegye	18	17	17	18	18
Borsod-Abaúj-Zemplén vármegye	16	16	16	16	17
Budapest	1	1	1	1	1
Csongrád-Csanád vármegye	12	10	10	10	9
Fejér vármegye	2	2	2	4	4
Győr-Moson-Sopron vármegye	6	6	5	5	5
Hajdú-Bihar vármegye	13	13	13	12	12
Heves vármegye	8	8	8	8	8

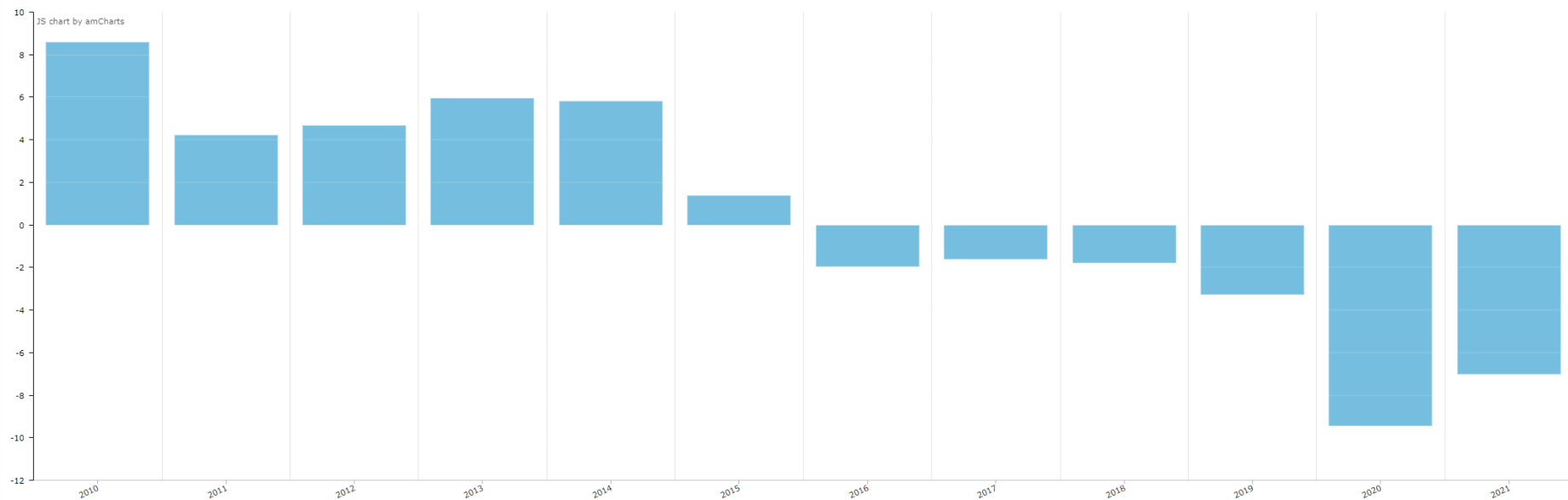
# VÁLTOZATOS DIAGRAMOK

## Budapest

Belföldi vándorlási egyenleg, ezer lakosra (ezrelék)

Adatgazda: TEIR mutatók

(c) 2023 Lechner Nonprofit Kft. Készült a TEIR-rel.

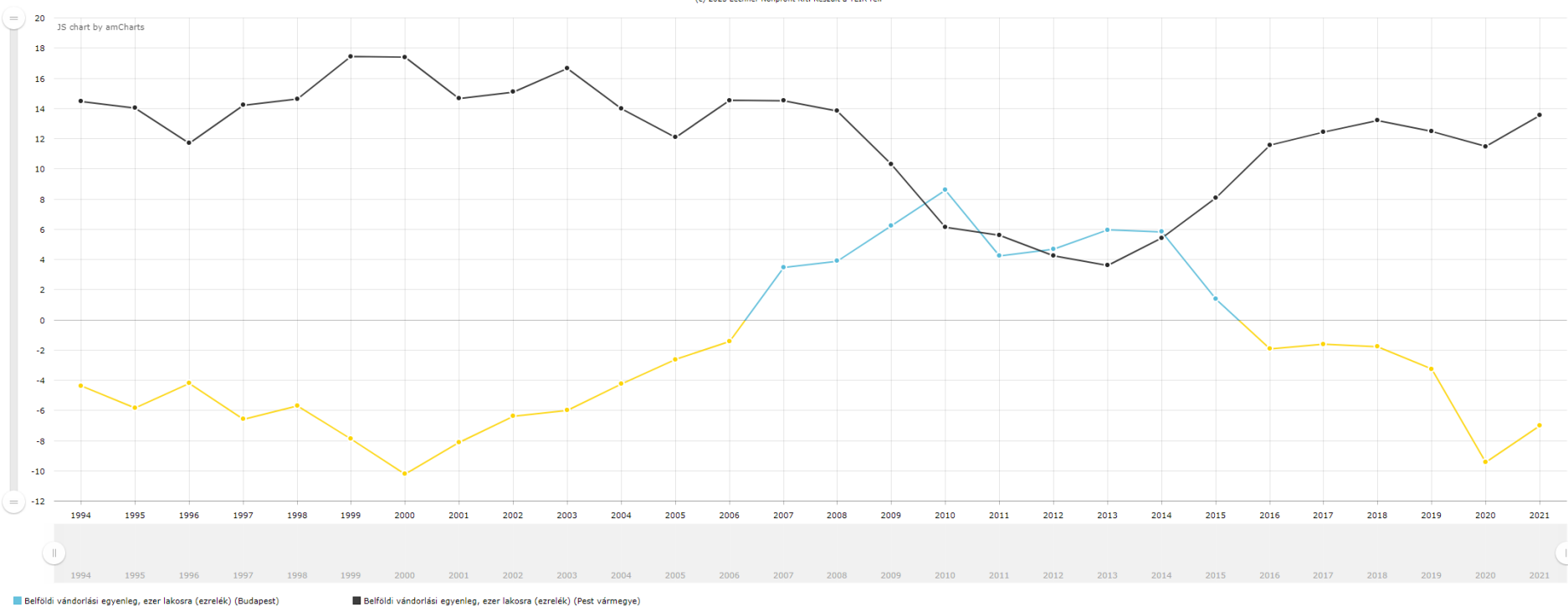


# VÁLTOZATOS DIAGRAMOK

## Belföldi vándorlás (Budapest, Pest vármegye)

Adatgazda: TEIR mutatók

(c) 2023 Lechner Nonprofit Kft. Készült a TEIR-rel.



Belföldi vándorlási egyenleg, ezer lakosra (ezrelék) (Budapest)

Belföldi vándorlási egyenleg, ezer lakosra (ezrelék) (Pest vármegye)

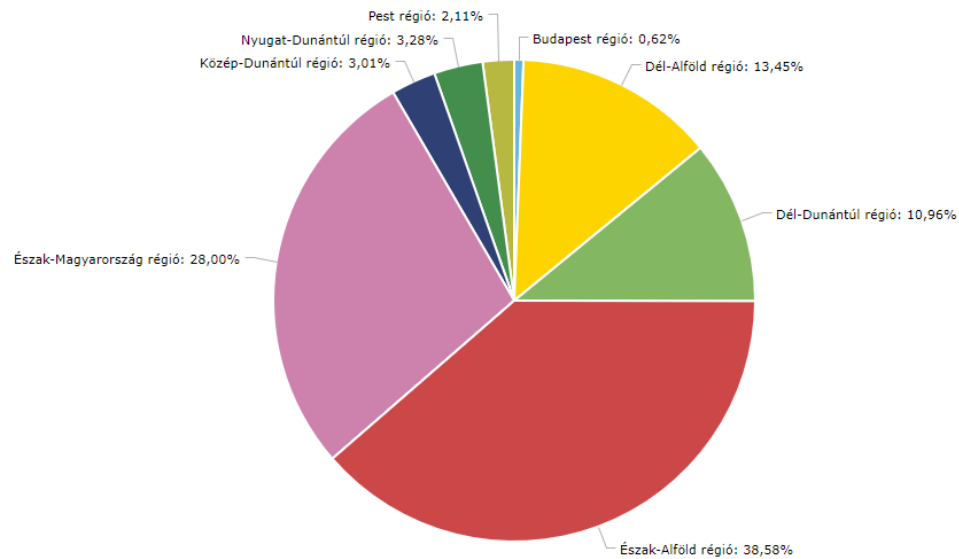
# VÁLTOZATOS DIAGRAMOK

## Közfoglalkoztatásban részt vevő (02. hó) (fő)

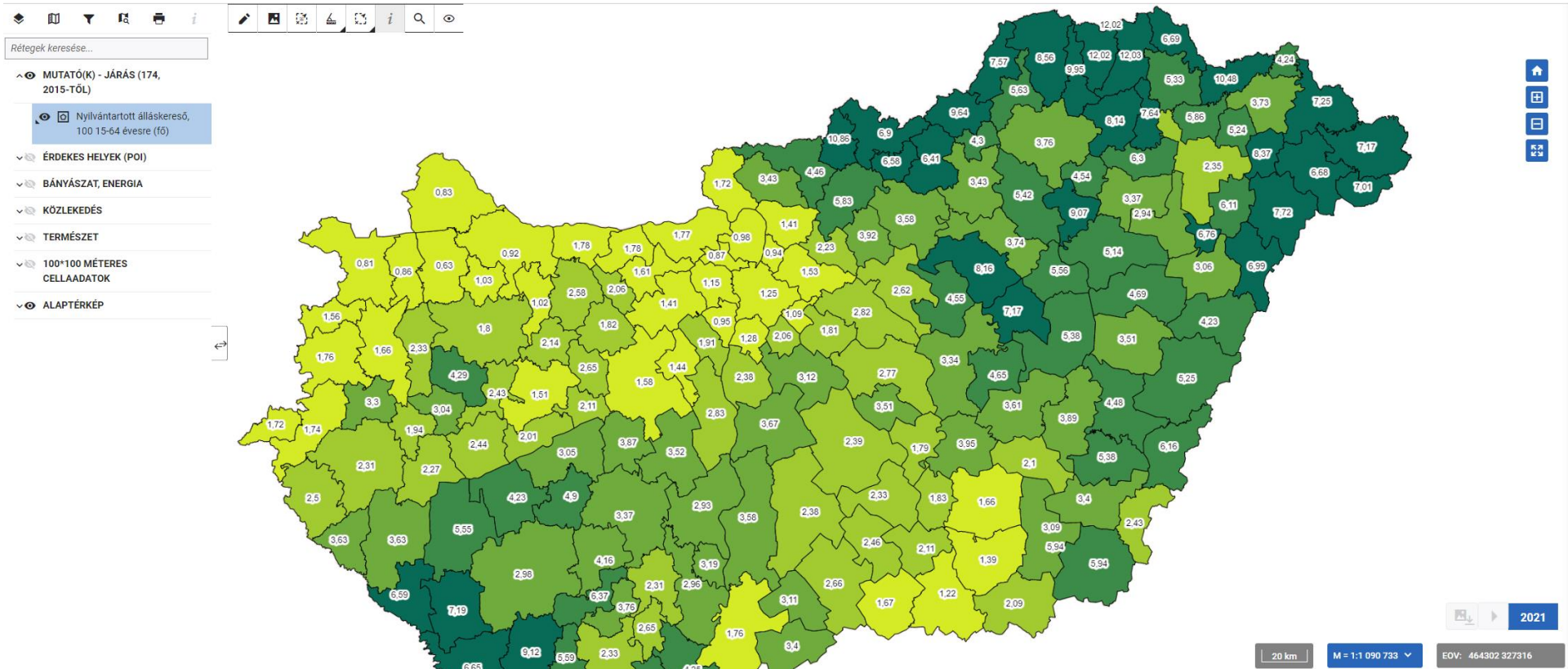
2023

Adatgazda: Belügyminisztérium (BM)

(c) 2023 Lechner Nonprofit Kft. Készült a TEIR-rel.

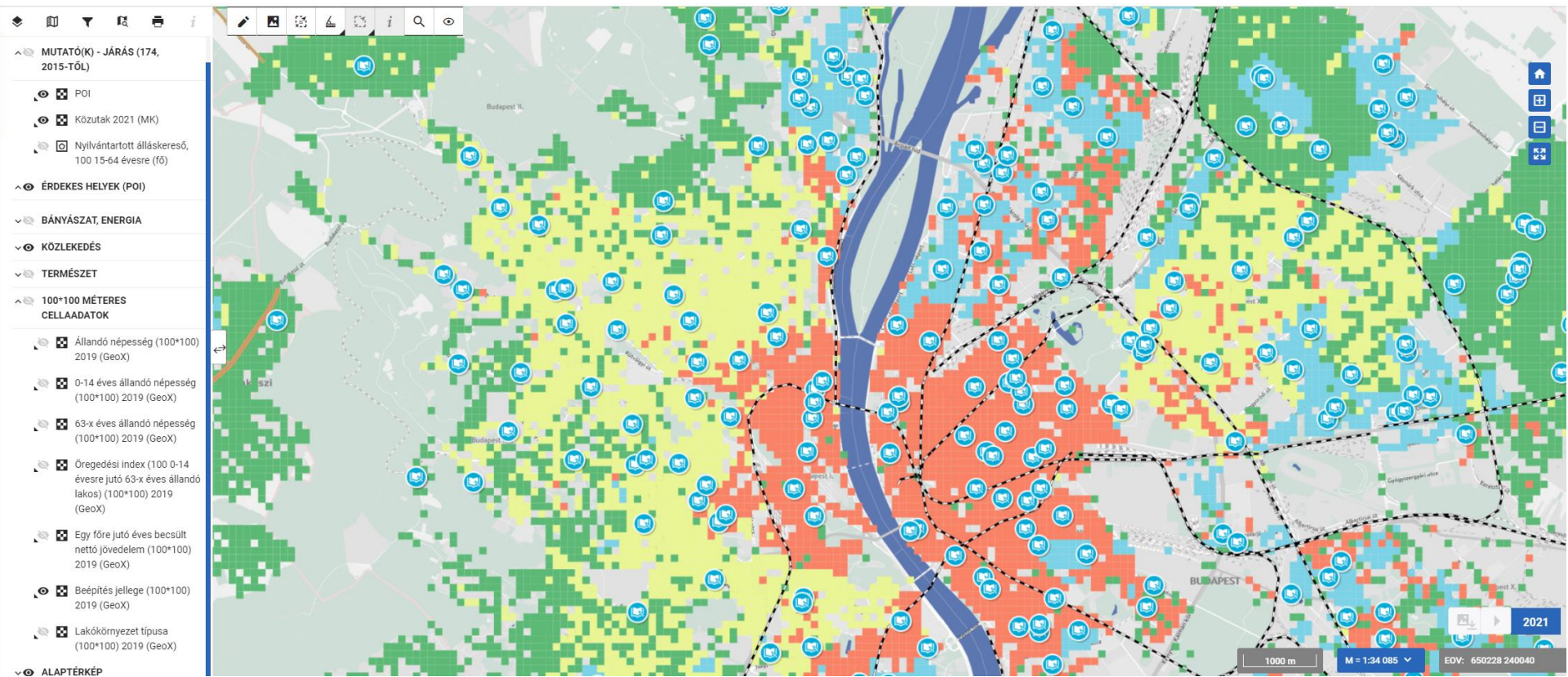


# TEMATIKUS TÉRKÉPEK





# TÉRKÉPI RÉTEGEK



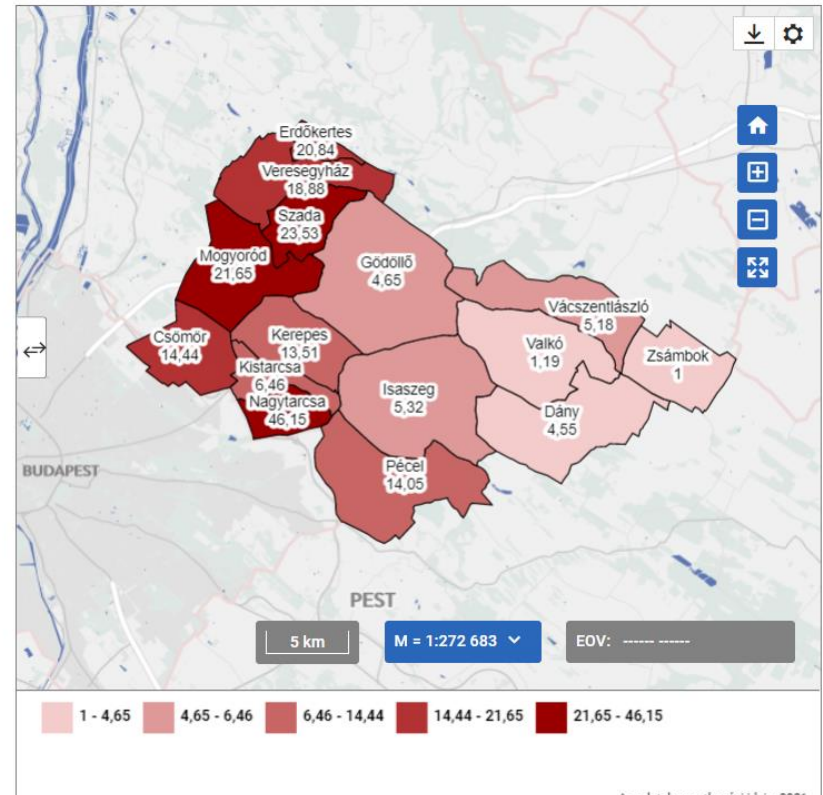
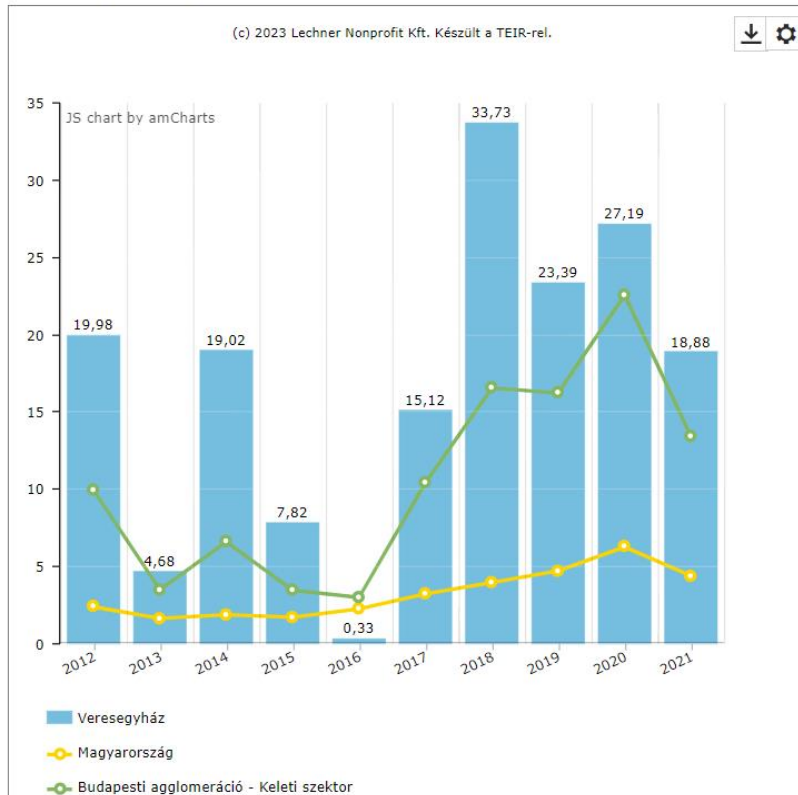


# TÉRSÉGI, TELEPÜLÉSI RIPORTOK

## Veresegyház

### Lakások

#### Az év folyamán épített lakás, 1000 lakásra (db) - TEIR mutatók



# FELIRATKOZÁSOK

- Havi hírlevél
- Kedvenc adatkörök
- Automatikus értesítések

## Feliratkozásaim

### Adatgazda és adatkör feliratkozás:

Regisztrált felhasználóként megjelölheti számára fontos adatgazdáit, adatköröit, az azokat érintő adatfrissítésekről azonnal értesítést küldünk.

#### Adatgazda

× Nemzeti Adó- és Vámhivatal (NAV) × ▼

Mentés

#### Adatkör

× SZJA × ▼

Mentés

### Hírlevél feliratkozás

Amennyiben szeretné, hogy rendszeresen tájékoztassuk az újonnan betöltött, felülvizsgált adatkörökről, a TEIR szolgáltatásait érintő újdonságokról, változásokról, iratkozzon fel havi hírlevelünkre.

Feliratkozás

### Feliratkozott értesítések:

A TEIR tablók illetve a saját tablói esetében beállíthatja, hogy értesítsük, amennyiben a tabló bármelyik adata egy újabb időszakra elérhetővé vált, vagy a tabló adatköre változott. A saját tablók esetében automatikusan értesítjük.

### Automatikus értesítések:

Amennyiben regisztrált felhasználóként adatokat töltött le a rendszerből, és az adatokat a letöltést követő 30 napban felülvizsgáltuk, automatikusan értesítjük az adatokat érintő változtatásokról.

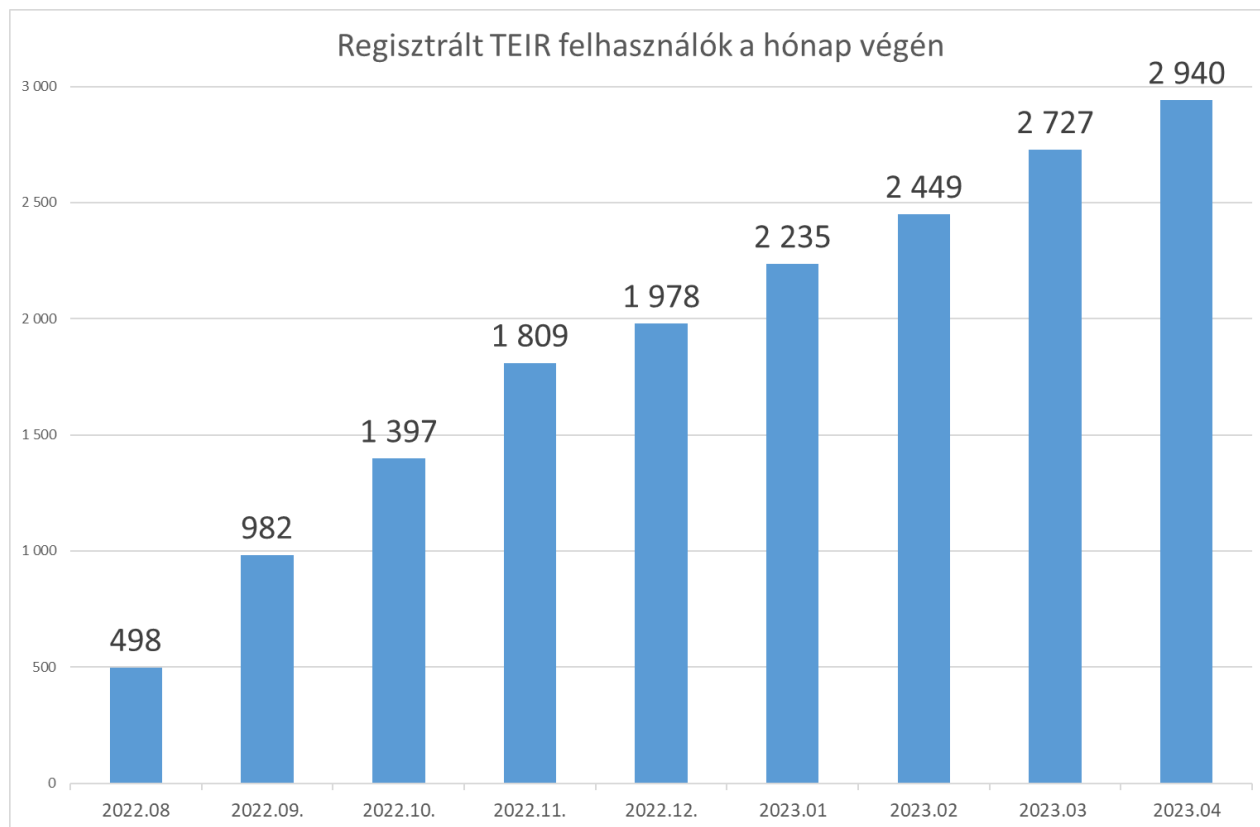
### Adataim törlése

Kérem felhasználói adataim törlését, regisztrációm megszüntetését.

Törlés

# EDDIGI EREDMÉNYEK

- **2 940** regisztrált felhasználó
- **21 102** regisztrált belépés
- **9 271** letöltött egyedi adat
- **1 108** felhasználói tabló



# KÖSZÖNÖM A FIGYELMET!

andras.nagy@lechnerkozpont.hu

**SZÉCHENYI**  2020



MAGYARORSZÁG  
KORMÁNYA

Európai Unió  
Európai Szociális  
Alap



**BEFEKTETÉS A JÖVŐBE**