25319/1970 OFTH SZ.
SZOLGÁLATI HASZNÁLATRA!
KÉSZÜLT 1200 PÉLDÁNYBAN.
..437..... SZ. PÉLDÁNY.

MÉM ORSZÁGOS FÖLDÜGYI ÉS TÉRKÉPÉSZETI HIVATAL
FÖLDMÉRÉSI FŐOSZTÁLYÁNAK KÖZLEMÉNYEI

T.2.SZ. FÜZET

TÁJÉKOZTATÓ

A MAGYAR NÉPKÖZTÁRSASÁG KÖZSÉGEINEK (VÁROSAINAK) TÉRKÉPELLÁTOTTSÁGÁRÓL

Összeállította:
a megyei földhivatalok adatainak felhasználásával
a Földmérési Intézet

BUDAPEST
1970

FK.: Somló József

BEVEZETÉS AZ ELSŐ KIADÁSHOZ

BEVEZETÉS

Az Állami Földmérési és Térképészeti Hivatal egyik legfőbb feladata a népgazdaság részéről felmerülő alaptérkép igények kielégítése. Térképszolgáltatásunk alapját a hazánkban már hosszú idő óta folyó felmérési munkák során készült alaptérképek képezik. A felmérési munkálatokat vállalataink és felügyelőségeink végzik, a térképek folyamatos műszaki nyilvántartása pedig csak felügyelőségeink feladata. A térképek a Központi Adat–és Térképtárból, vagy az illetékes megyei felügyelőség térkép –és adattárából szerezhetők be.

Az állami földméréssel e téren rendszeres kapcsolatot tartó intézmények, vállalatok általában jól ismerik térképállományunkat és azt gyakran igénybe is veszik. Azonban az ÁFTH tevékenységét kevésbé ismerő egyéb népgazdasági szervek feladataikat sok esetben megfelelő térképi alap nélkül végzik (vagy jelentős többletköltséget fordítanak előállítására) , mivel nem eléggé tájékozottak az ÁFTH vonalán rendelkezésre álló térképbeszerzési lehetőségekről. Ezen hiányosság megszüntetése és a meglévő térképanyag nagyobb mértékű népgazdasági hasznosítása érdekében állitottuk össze ezt a „Tájékoztató" -t és bocsátjuk az érdekeltek rendelkezésére. Tájékoztatónk a térképek jellemző adatait (méretarány, vetület, műszaki állapot stb.) tartalmazza, valamint utalásokat ad az alkalmazhatóságra vonatkozóan is.

Reméljük, hogy ez az anyag – amely az ÁFTH Műszaki Főosztálya Közleményei újabb sorozatának első füzete – elősegíti, hogy az ÁFTH népgazdasági szinten jobban eleget tudjon tenni térképszolgáltatási feladatának.

Budapest, 1966. május 19.

ÁFTH Műszaki Főosztály

Bevezetés a második kiadáshoz

Az országban folyó földmérési és térképészeti tevékenység eredményességének fontos mutatója a kiadott térképek mennyisége és minősége. A társadalom technikai kulturáltságának jelentős fokmérője az, hogy a meglévő térképállományt milyen mértékben használják fel a műszaki és gazdasági életben.

Mindkét kérdés központi helyet foglal el a földmérési és térképészeti tevékenységről szóló 12 / 1969. / III. 11. / Korm. sz. rendeletben és az annak végrehajtására kiadott 6 / 1969. / III. 11. / MÉM sz. rendeletben. E jogszabályok előírják, hogy a földmérési tevékenység egységének biztosítására, továbbá korszerű és gazdaságos megvalósítása érdekében az országban egységes alapponthálózatokat kell létesíteni és fenntartani, egységes térképrendszert kell kialakítani és mindezt kötelezően fel kell használni.

Az egységes országos térképrendszer földmérési, földrajzi és katonai térképekből áll. A földmérési térképek közül

– a földmérési alaptérkép és annak átnézeti térképei, továbbá
– a földmérési topográfiai térkép és a levezetett topográfiai térképek

tartoznak ebbe a rendszerbe.

A jogszabályok előírásai szerint a sajátos célokat szolgáló földmérési tevékenységet – az adott feladatnak megfelelően – az országos alapponthálózatok pontjainak, továbbá az egységes országos térképrendszer földmérési térképeinek kötelező felhasználásával kell végezni. Annak érdekében, hogy a felhasználók könnyen megállapíthassák, mely területekről, milyen földmérési térképek állnak rendelkezésre, az ország térképellátottságáról a MÉM Országos Földügyi és Térképészeti Hivatal Földmérési Főosztálya a jelen Tájékoztatóban nyújt áttekintést. Ez az új kiadvány átdolgozása, kiegészítése annak a Tájékoztatónak, amelyet az ÁFTH Műszaki Főosztálya 1966–ban adott ki.

Reméljük, hogy a felhasználók ezt a Tájékoztatót is érdeklődéssel fogadják és eredményesen használják fel munkájukhoz.

Biztosak vagyunk abban, hogy a Tájékoztató révén az egyes üzemek, intézmények olyan információk birtokába jutnak, amelyek alapján, a földmérési anyagok gyakoribb felhasználásával munkájukat eredményesebben végezhetik.

A földmérési anyagok gyakoribb felhasználásával érhetjük el azt, hogy a térképkészítésre fordított összegek és az összeállításukra felhasznált társadalmi ráfordítás gyorsabban visszatérül és ez lehetővé teszi a fokozott fejlődés megvalósítását.

Budapest, 1970. szeptember 23.

Dr. Joó István
az OFTH Földmérési Főosztályának
vezetője

A FÖLDMÉRÉSI INTÉZET ÉS A FÖLDHIVATALOK ÁLTAL SZOLGÁLTATOTT TÉRKÉPEK

1. Földmérési alaptérképek :
   - 11. Régi nyilvántartási (földmérési – kataszteri) térképek.
   - 12. Újfelmérés és térképfelújítás útján készült földmérési alaptérképek belterületről, zártkertről és külterületről.
   - 13. Belterületi és zártkerti ideiglenes nyilvántartási térképek.
   - 14. Földmérési alaptérképek átnézeti térképei belterületről és külterületről.
2. Földmérési topográfiai térképek :
   - 21. 1 : 10 000 méretarányú földmérési topográfiai térképek.
   - 22. Levezetett topográfiai térképek.
3. Általános településrendezési vázlatok.

11. Régi nyilvántartási (földmérési – kataszteri) térképek

Az egész országra kiterjedő, az adózás célját szolgáló nagyméretarányú kataszteri felmérés 1856–ban kezdődött. A térképek domborzatábrázolás nélkül készültek, feladatuk elsősorban a birtokhatárok térképi rögzítése volt.

A felmérés mértékegysége a bécsi öl (1 öl = 1,896 méter) volt, területi egysége pedig a kataszteri hold (1 kh = 1 600 négyszögöl = 0,575 hektár = 5753,6 m²). A térképezés községhatárosan történt, a külterületet és belterületet összefüggően ábrázolták.

A felmérési munka végtermékeként 500 kh területet felölelő, 1 000 x 800 öl szelvénykeretméretű térképszelvények készültek 1 : 2 880 méretarányban (ölrendszerű szelvényhálózat). Ha azonban a részletsűrűség úgy kívánta, egyes területrészeket (általában belterületeket) 1 : 1 440 vagy 1 : 720 méretarányban térképeztek. Ezek a nagyobb méretarányú térképek a régi nyilvántartási térképek melléktérképei.

Előfordult néha az is, hogy síkrajzilag kevésbé tagolt, nagyobb, összefüggő területeket 1 : 5 760 méretarányban ábrázoltak.

Az 1856–ban megindult kataszteri felmérésnél kezdetben még az ún. vetület nélküli rendszert alkalmazták.

1884–től tértek át a sztereografikus vetületi rendszerre, amely szögtartó síkvetület.

A sztereografikus vetület kezdőpontja a kővel megjelölt „Gellérthegy" felsőrendű háromszögelési pont. A sztereografikus vetületnél a kezdőponttól rajzolt 127 km sugarú körön túl haladja meg a hossztorzulás az 1 / 10 000 értéket. A sztereografikus vetületű térképek szelvénybeosztása általában ölrendszerű, néha azonban méterrendszerű beosztás is található.

1908–tól kezdődően a sztereografikus vetület mellett bevezették a ferdetengelyű szögtartó hengervetületi rendszert is.

A torzulások korlátozása céljából három hengervetületi rendszert létesítettek, a Henger Északi Rendszert (HÉR), a Henger Középső Rendszert (HKR) és a Henger Déli Rendszert (HDR). Mindhárom rendszer kezdőpontja a

A földmérési alaptérkép ellátottság százalékos kimutatása megyénként és országosan

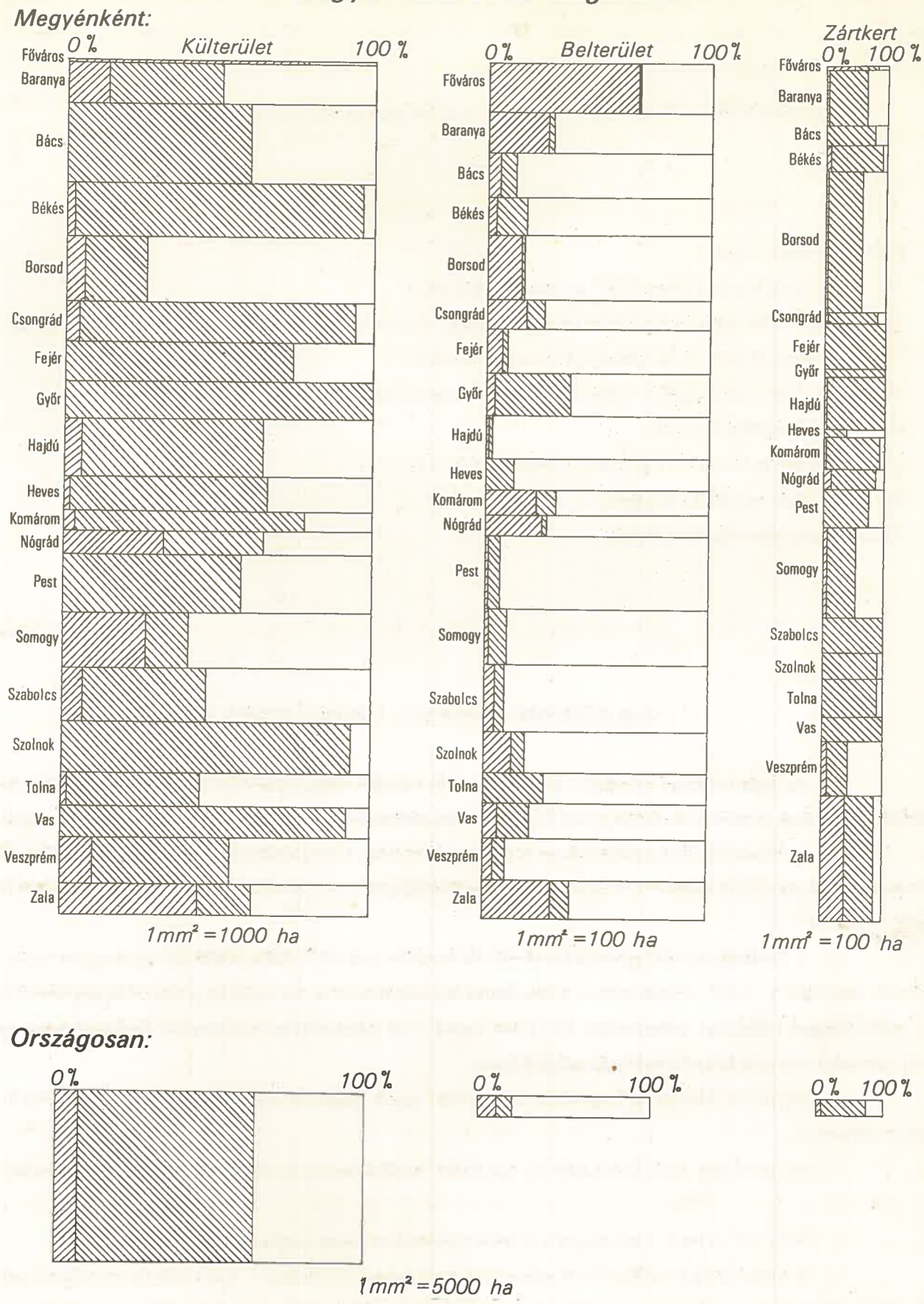

1.sz. ábra

„Gellérthegy" felsőrendű ponton átmenő meridiánra illeszkedik. A HÉR és HDR kezdőpontja az országhatáron kívül van, a HKR kezdőpontja esik az országhatáron belülre (Dömsöd községtől kissé keletre). A hengervetületű térképek szelvénybeosztása általában méterrendszerű, esetenként azonban ölrendszerű beosztás is található.

1927–ben a földmérésnél is elrendelték a méter hosszegységként való használatát. Ekkor kezdődtek el a méterrendszerű, számszerű eljárású felmérések, 1 : 2 000 méretarányban. Ezeknél az egy szelvényen ábrázolt terület nagysága 1 600 x 1 200 m, azaz 192 hektár.

Városi belterületen általában 1 : 1 000 méretarányban készültek a térképek. Az 1 : 1 000 méretarányú térképeknél az ábrázolt terület nagysága 800 x 600 m, azaz 48 hektár, 1 : 500 méretaránynál pedig 400 x 300 m, azaz 12 hektár. A térképek keretének méretei mindhárom méretarányban 80 x 60 cm (méterrendszerű szelvényhálózat).

Az országos felmérés eredeti feladata – adatszolgáltatás a földadó kivetéséhez – a későbbi évek során jelentősen kibővült. Kataszteri jellegénél fogva a felmérésnek változatlanul ki kellett elégítenie az adózással kapcsolatos igényeket, de emellett térképi alapot kellett szolgáltatnia általában a műszaki tervezéshez, továbbá a mezőgazdaság, az ipar, a kereskedelem, az államigazgatás, a vízrendezés és az erdőrendezés, a különböző tudományos vizsgálatok stb. céljaira.

A térképeken a változások átvezetése 1885–ben kezdődött. Az eredeti térkép egy nyomdai másolatán vezették át a földrészletekben bekövetkezett változásokat. Ezeket a térképeket nevezzük ma régi nyilvántartási térképeknek.

12. Újfelmérés és térképfelújítás útján készült földmérési alaptérképek belterületről, zártkertről és külterületről

A felszabadulás utáni évek nagy társadalmi – gazdasági változásai jelentős feladatokat és megváltozott követelményeket állítottak a földmérési szervezet elé. E feladatokkal párhuzamosan kellett megoldani a változásoknak a II. világháború alatt és a felszabadulást követő években elmaradt átvezetését, az időközben elévült vagy elpusztult régi térképek fokozatos pótlását, a háború miatt félbenmaradt felmérések befejezését és a térképpel még nem rendelkező területek felmérését is.

Az új követelményeknek megfelelően a térképezési munkák ütemezése megváltozott.

1957–ben kezdődött a külterületi földmérési alaptérképeknél az elmaradt változások pótlása elsősorban a régi térképek felújítása útján. Ezeknél általában megtartották az eredeti méretarányt, azonban síkvidéki külterületen 1 : 4 000 méretarányban is történt térképfelújítás.

Ahol a régi térképek elavultsága igen nagy mértékű volt – és természetesen, ahol régi térkép sem készült még – ott a földmérési alaptérképek újfelmérés útján készültek. Az újfelmérési térképek méterrendszerű szelvényhálózatban készülnek, belterületről 1 : 1 000 vagy 1 : 2 000, zártkertről 1 : 2 000, külterületről 1 : 2 000 vagy 1 : 4 000 méretarányban (az 1 : 4 000 méretarányt nagy kiterjedésű sík területek térképezésénél alkalmazzuk). Vetületi rendszerük változatlanul a Budapesti Sztereografikus Vetületi Rendszer, vagy valamelyik ferdetengelyű hengervetületi rendszer.

Az újfelmérésből és térképfelújításból származó földmérési térképekről mérettartó műanyaglapon másolatok készülnek, amelyek a nyomdai sokszorosítás célját szolgálják. A nyomdai másolatok egy jó minőségű rajzpapíron készült példányát a továbbiakban nyilvántartási térképként használjuk fel. A nyilvántartási térképen történik a felmérés utáni változások átvezetése. Ez a térkép összhangban van a földnyilvántartási munkarészekkel is.

Egységes nyilvántartás alatt a földmérési nyilvántartás és a földnyilvántartás egyes munkarészeinek összevonása útján létrehozott olyan nyilvántartást értjük, amely mindkét szakterület követelményeit kielégíti és köztük az összhangot biztosítja / 615 / 1966. / T. 12. / ÁFTH sz. utasítás /.

A földmérési alaptérképek megyénkénti készenlétét belterület, zártkert és külterület bontásban az 1. sz. ábra mutatja. / 4. oldal. /

13. Belterületi és zártkerti ideiglenes nyilvántartási térképek

1962–1967 között a 207 / 1962. ÁFTH sz. utasítás alapján, egyszerűsített eljárással, csak átmeneti időre szóló belterületi és zártkerti ideiglenes nyilvántartási térképek készültek. Ezek a térképek – a külterülettől függetlenül – külön szelvényeken ábrázolják a belterületet és zártkertet, méretarányuk általában megegyezik a régi térkép méretarányával. Az ideiglenes nyilvántartási térképek pontossága rendszerint nem éri el a földmérési alaptérképekre előírt pontosságot.

Egyező nyilvántartás alatt azt a nyilvántartást értjük, amelynél a földmérési és földnyilvántartási adatok összhangja a földmérési alaptérképekre előírt pontossági követelményeket el nem érő térképekre (vázlatra) épül.

14. Földmérési alaptérképek átnézeti térképei belterületről és külterületről

Valamennyi községről elkészült a külterületet ábrázoló földmérési alaptérkép 1 : 10 000 (kivételesen ennél kisebb) méretarányú átnézeti térképe, amely a közigazgatási határt, a belterületet, a zártkert határát, az utakat, a vasutakat, a folyókat, a csatornákat (vonalas létesítményeket) , a tavakat és az egyéb tereptárgyakat, az általuk határolt táblákat s azok helyrajziszámát és területét, valamint az ebben a méretarányban még ésszerűen ábrázolható művelési ágfoltokat tünteti fel, az egyéni birtokhatárok nélkül.

Az átnézeti térképek az eredeti térképek fényképi úton történő kisebbítésével, műanyaglapon készülnek. Egyes községekről – különösen a régi kataszteri térképpel rendelkezőkről – kisebb pontossággal készültek az átnézeti térképek. A városok belterületéről 1 : 4 000 – Budapesten 1 : 5 000 – méretarányú átnézeti térképek készítése 1970–ben kezdődött.

21. 1 : 10 000 méretarányú földmérési topográfiai térképek

Általános tervezési és kutatási célokra a síkrajzot és a domborzatrajzot egyaránt ábrázoló 1 : 10 000 méretarányú földmérési topográfiai térképek készülnek.

Ezek a térképek a terep síkrajzát általában valósághűen, de a részleteket összevontan, meghatározott alakú és nagyságú jelekkel, a domborzatot szintvonalakkal és magassági adatok feltüntetésével ábrázolják. A térképek sztereografikus vetületben, hazai szelvényezéssel, országos (balti) magassági rendszerben négyszín - nyomással készülnek. Az 1 : 10 000 méretarányú földmérési topográfiai térképek készenlétét a melléklet tartalmazza.

22. Levezetett topográfiai térképek

Nagyobb területre kiterjedő, kisebb pontosságú tervezési és kutatási igények kielégítésére kétszín - nyomású 1 : 25 000 méretarányú topográfiai térképek készülnek, az 1 : 10 000 méretarányú földmérési topográfiai térképhez hason-

lóan sztereografikus vetületben, hazai szelvényezéssel és országos (balti) magassági rendszerben. Az 1 : 25 000 méretarányú levezetett topográfiai térképek készenlétét az áttekintő vázlat mutatja. / 8. oldal. /.

3. Általános településrendezési vázlatok

Az általános településrendezési vázlatok városok és községek egyszerűsített általános rendezési tervéhez készültek, a kataszteri, illetve földmérési térképek alapulvételével, vázlatos értékű helyszíneléssel. Tartalmuk és pontosságuk az általános tervezés céljának megfelelően alakult ki. Méretarányuk általában 1 : 5 000, készítésüknél sajátos jelkulcsot, külön meghatározott alakú és nagyságú jeleket alkalmaztak.

II.

FÖLDMÉRÉSI ADAT – ÉS TÉRKÉPSZOLGÁLTATÁS

A földmérési és térképészeti adatszolgáltatás hatósági szervei a szervezeti és működési szabályzat szerint kezelésükben levő adatok és térképek tekintetében : az ország egész területére kiterjedő illetékességgel a Földmérési Intézet, illetékességi területükön a megyei és járási földhivatalok.

A Földmérési Intézet tárolja többek között :

- az I–IV. rendű vízszintes alappontok koordinátáit és a készítés közbenső munkarészeit,
- az I–III. rendű magassági alappontok adatait és a készítés közbenső munkarészeit,
- a földmérési alaptérképekről eladás céljaira készített nyomatokat,
- a földmérési topográfiai térképek és a levezetett topográfiai térképek nyomatait, továbbá a készítés közbenső munkarészeit,
- a földrajzi tematikus térképtárba tartozó térképeket.

A Földmérési Intézet folyamatosan közli az új alappontok adatait a megyei földhivatalokkal, egyezteti saját adatait és nyilvántartását a megyei földhivatalok nyilvántartásával, végül szolgáltatja az adatokat és térképeket a 12 / 1969. / III. 11. / Korm. sz. rendelet 10. § -ában meghatározott jogosult igénylők részére.

A Földmérési Intézetnél tárolt földmérési topográfiai térképek és levezetett topográfiai térképek nyomatait az előírt térképellátási jeggyel, a titkos ügykezelés szabályai szerint az Országos Földügyi és Térképészeti Hivataltól kell igényelni, a térképnyomatok az általa jóváhagyott igénylés alapján vehetők át a Földmérési Intézetnél.

A megyei földhivatal nyilvántartja és szolgáltatja a jogosult igénylők részére a megye területén lévő vízszintes és magassági alappontok adatait, az adatokban bekövetkezett változásokat átvezeti a nyilvántartásokon, saját adatait a Földmérési Intézet adataival időnként egyezteti.

A megye területére vonatkozó földmérési alaptérképek eladásra készített nyomataiból a megyei földhivatal is tárol példányokat, és ezeket szolgáltatja a jogosult igénylők részére. A megyei földhivatal látja el a jogszabályban meghatározott hatósági szerveket a földmérési alaptérképek nyomataival.

A járási földhivatal tárolja és kezeli a járás területére vonatkozó földmérési alaptérképeknek a változások átvezetésére szolgáló nyomdai másolati példányát, azaz a nyilvántartási térképet, az ehhez tartozó egyéb térképeket és munkarészeket, valamint a területi adatokat. Mindezekről a jogosult érdekeltek részére másolatot, illetve adatot szolgáltat.

Áttekintő az 1:25 000 méretarányú levezetett topográfiai térképkészítési munkák állásáról

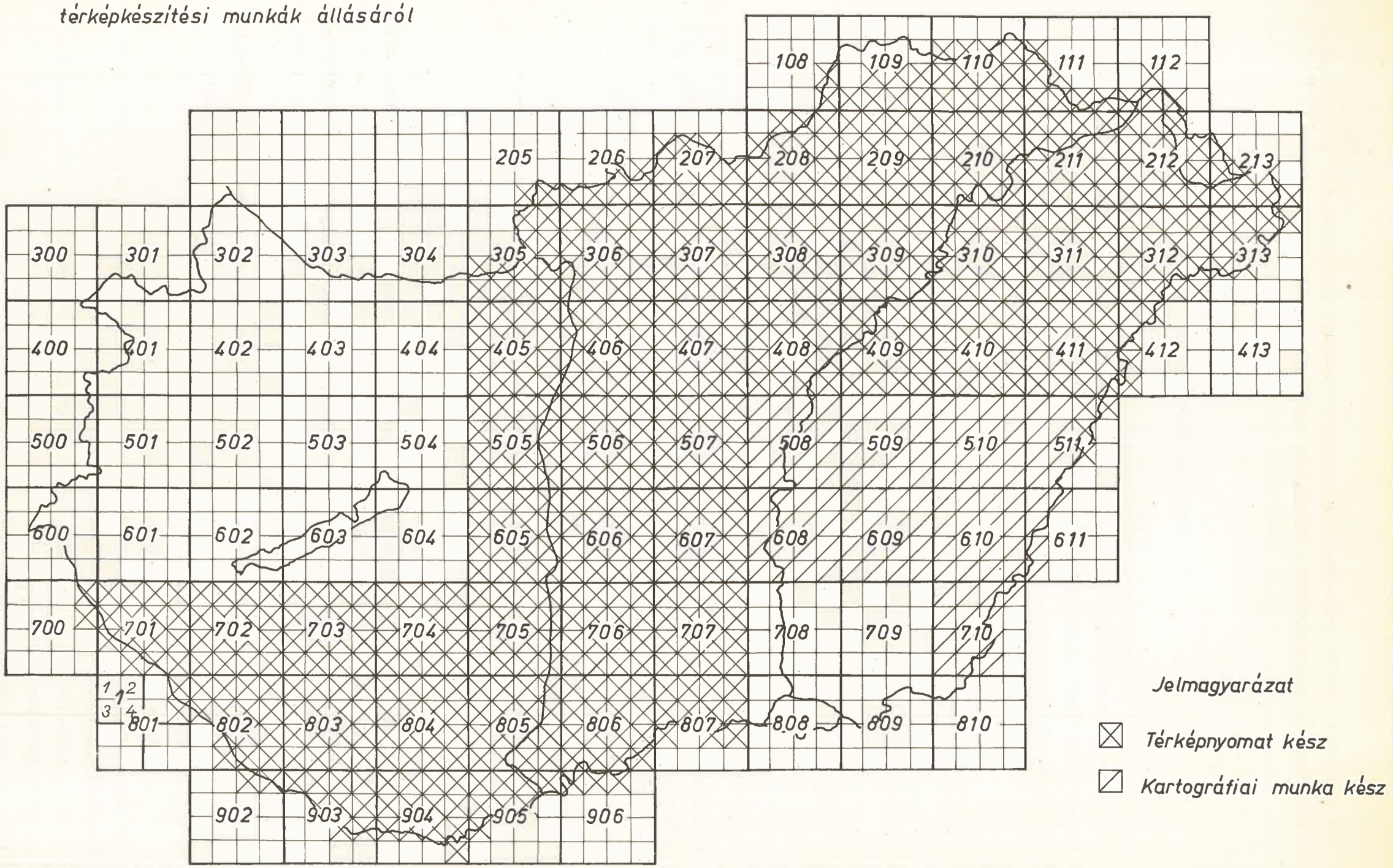

A járási földhivataloknál tárolt munkarészek közül a fontosabbak : a mérési vázlatok, a felvételi előrajzok, a városméréssel érintett területeken a tömbrajzok, a földrendezés során készített munkarészek, a megosztási vázrajzok eredeti példányai és általában mindazok a rajzi és területszámítási munkarészek, amelyeket a járási földhivatalnak tevékenysége során fel kell használnia.

III.

LÉGIFÉNYKÉPEK IGÉNYLÉSE

A korszerű térképezési eljárások mindinkább nélkülözhetetlenné teszik a légifényképek használatát. Az egyre fejlettebb fotogrammetriai módszerekhez nagy mennyiségben készülnek légifelvételek mind sík, mind pedig dombos - hegyes vidékről. Ezek kiértékelése ugyancsak a terepi adottságok szerint történik.

A földmérési adat és térképszolgáltatásra a 12 / 1969. / III. 11. / Korm. sz. rendelet 10. § /2/ bekezdése szerinti jogosultak légifényképekhez egyrészt a meglévő felvételek, másrészt új légifényképezés igénylése útján juthatnak. A meglévő légifényképek eredeti negatívjának vagy diapozitívjának felhasználására vonatkozó igényt bármikor be lehet nyújtani, új légifelvételek készítését pedig a tervezett felhasználás évét megelőző év október 15. napjáig kell igényelni. Az igényt mindkét esetben a felügyeletet ellátó központi szerv hozzájárulásával, a Földmérési Intézeten keresztül az Országos Földügyi és Térképészeti Hivatalhoz kell benyújtani. Új légifényképezés igénylése esetén a légifelvétel elkészítéséhez szükséges tájékoztató adatokat is meg kell adni. Ilyenek : a feldolgozás módja (sík - vagy térkiértékelés), méretaránya, 1 : 25 000 méretarányú pauz vázlaton a terület határvonalának és néhány jellegzetes tereptárgynak (község, folyó, út, vasút, templomtorony stb.) feltüntetése. Nagyon lényeges a felvétel elkészítésének kívánt időpontját megjelölni, különösen akkor, ha a légifényképezéshez illesztőpontelőrejelölést is végeznek.

A légifényképek igénylését, kiutalását és kezelését a 43 / 1964. HM sz. utasítás szabályozza.

IV.

A TÁJÉKOZTATÓ TÁBLÁZATOS KIMUTATÁSÁNAK ISMERTETÉSE

A Tájékoztató adatai az 1970. év májusi állapotot tükrözik. Az egyes rovatokban foglalt adatok megyék szerint betűrendben csoportosítva, községenként adnak részletes felvilágosítást a térkép méretarányáról, vetületi rendszeréről, a község területi adatairól hektárban kifejezve és arról, hogy a területet bevonták -e az egységes vagy az egyező nyilvántartásba, vagy sem.

Ha a községben több belterületté nyilvánított egység van, akkor az egységek elnevezését, területét és a térkép vetületi rendszerét (2–9 rovat) külön sor tünteti fel úgy, hogy az anyaközség neve után a különálló egység nevét zárójelbe foglaltuk.

A 3., 10. és 15 számú rovatok a méretarányt tüntetik fel az alábbi jelölésekkel :

7 = 1 : 720 méretarány
10 = 1 : 1000 méretarány
14 = 1 : 1440 méretarány
20 = 1 : 2000 méretarány
28 = 1 : 2880 méretarány
40 = 1 : 4000 méretarány

A 4. és 16. számú rovatok a térkép vetületi rendszerét tüntetik fel a következő jelölésekkel :

Vn = Vetület nélküli rendszer

Szt = Sztereografikus vetület

HÉR = Hengervetület Északi Rendszer

HKR = Hengervetület Középső Rendszer

HDR = Hengervetület Déli Rendszer

Az 5., 6., 11., 12., 17. és 18. számú rovatok azokat a területeket tüntetik fel, amelyekről újfelmérés vagy térképfelújítás készült és amelyek munkarészeit a 615 / 1966. / T. 12. / ÁFTH számú utasítás alapján bevontuk az egységes nyilvántartásba, ezeken a területeken a földnyilvántartással való egyezőség és a változások folyamatos vezetése biztosított.

A 7. és 19. számú rovatok azokat a területeket tüntetik fel, amelyek munkarészeit a 615 / 1 / 1966. / T. 16. / ÁFTH Számú Útamutató II. rész 30–32. § -ainak megfelelően az egyező nyilvántartásba bevontuk.

A 8., 13. és 20. számú rovatok azokat a területeket tüntetik fel, amelyek újfelmérése vagy térképfelújítása a Tájékoztató összeállítása időpontjában folyamatban volt.

A 9., 14. és 21. számú rovatok azokat a területeket tüntetik fel, amelyekről térképfelújítás, vagy újfelmérés nem készült és a térképek sem az egységes, sem az egyező nyilvántartásban nem szerepelnek.

A 23., 24., 25., 26., 27. és 28. számú rovatok tüntetik fel az átnézeti térképeket, vázlatokat (függetlenül attól, hogy azok községhatárosak vagy szelvényhatárosak) , valamint az általános rendezési térképeket. A megfelelő rovatban belterület esetén „B" , külterület esetén pedig „K" jel fejezi ki.

V.

A TÉRKÉPSZOLGÁLTATÁS DÍJAI

A földmérési és földnyilvántartási adatok és térképmásolatok szolgáltatásáért járó díjakat MÉM–ÁH utasítás tartalmazza.

Kivonat a különféle térképszelvények nyomdai -és fénymásolatának díjairól :

3.	MÁSOLAT TÉRKÉPSZELVÉNYEKRŐL	a.) Nyomdai másolat	b.) Fénymásolat
31.	Felújítás előtti kataszteri térképről, szelvényenként	50,00	40,00
32.	Felújított vagy újfelmérésű külterületi földmérési alaptérképről, szelvényenként	100,00	80,00
33.	Felújított, vagy újfelmérésű belterületi (városi) és zártkerti földmérési alaptérképről, valamint földmérési alaptérkép belterületi 1 : 4 000, vagy 1 : 5 000 méretarányú átnézeti térképéről, szelvényenként		
	a.) magassági ábrázolással	400,00	320,00
	b.) magassági ábrázolás nélkül	300,00	240,00
34.	A 207/1962./T.6./ÁFTH számú utasítás alapján készült belterületi és zártkerti ideiglenes nyilvántartási térképről, szelvényenként	150,00	120,00
35.	Földmérési alaptérképek 1 : 10 000 ma. -ú átnézeti térképeiről, szelvényenként, valamint községhatáros külterületi 1 : 10 000 ma. -ú átnézeti térképről, megkezdett m^2-ként	100,00	80,00
36.	1 : 10 000 méretarányú külterületi községhatáros átnézeti vázlatról, valamint 1 : 5 000 ma. -ú belterületi rendezési térképről, megkezdett m^2-ként	40,00	30,00
37.	1 : 10 000 méretarányú földmérési topográfiai térképről, valamint 1 : 25 000 méretarányú levezetett topográfiai térképről szelvényenként	80,00	–

A nyomdai másolatra vonatkozó díjösszeg számítandó fel az egyéb sokszorosítási eljárással (pl. fotóeljárással) készült másolatért is, amennyiben a minőség, mérethelyesség és mérettartósság tekintetében a nyomdai másolatnak megfelel. A nyomdai másolat minőségi követelményeit nem kielégítő, egyéb másolatokért a fénymásolatra megállapított díjösszegeket kell felszámítani.

Fénymásolásra alkalmas térképről fénymásolatot csak akkor szabad kiszolgáltatni, ha nyomdai másolat az igénylő által kért határidőre nem áll rendelkezésre.

Amennyiben az adatszolgáltató szerv az 1 : 10 000 méretarányú földmérési topográfiai térképről az igénylő által kívánt határidőre nyomdai másolatot nem tud szolgáltatni, az igénylő szelvényenként 50,00 Ft díj megfizetése ellenében pauz másolatot, vagy – a jogszabályok, valamint az adatszolgáltató szerv által előírt egyéb feltételek betartása mellett – saját költségén fényképészeti, vagy egyéb eljárással másolatot készíttethet.

A szelvényre vonatkozó díjtételek összege független a szelvény méretétől, a szelvényen ábrázolt terület nagyságától és a 31., 32., 33., 34. számú díjtételeknél a méretaránytól.

A másolaton a változások átvezetéséért, vagy az eredeti térképen nem szereplő adatok feltüntetéséért a díjat külön kell felszámítani.

Földmérési alaptérkép és átnézeti térkép nyomdai másolatának egynél több példányban való igénylése és szolgáltatása esetén az első példányért a vonatkozó díjtételt, a további példányokért szelvényenként 30,00 Ft - ot kell felszámítani. Egyéb térképek nyomdai másolatai esetében az egynél több példányokért is a teljes díjösszeget kell felszámítani.

VI.

OFTH ÉS FELÜGYELETE ALÁ TARTOZÓ SZERVEK CÍME ÉS TELEFONSZÁMA

MÉM Országos Földügyi és Térképészeti Hivatal
Budapest V., Kossuth Lajos tér 11. . . . . T : * 113–000, * 125–260, * 121–790
Hivatalvezető . . . . . T : 311–349
Földmérési Főosztály vezetője . . . . . T : 313–736
Felmérési Osztály vezetője . . . . . T : 314–130
Szakfelügyeleti Osztály vezetője . . . . . T : 315–792

Földmérési Intézet
– Központ : Budapest V., Guszev u. 19. . . . . T : * 311–700
– Adat - és Térképtári Osztály : Budapest XIV. Bosnyák tér 5. . . . . T : 636–670

Földhivatalok :
Baranya megye : Pécs, Kulich Gyula u.5. . . . . T : 30–81
Mohácsi járási és járási jogú városi Földhivatal : Mohács, Szabadság u. 24.
Pécsi járási és Pécs megyei jogú városi I–III. ker. Földhivatal : Pécs, Rét u.49.
Sásdi járási és Komló városi Földhivatal : Sásd, Erzsébet u. 1.
Siklósi járási Földhivatal : Siklós, Kossuth tér 1.
Szigetvári járási és Szigetvár városi Földhivatal : Szigetvár, József Attila u. 28.
Bács - Kiskun megye : Kecskemét, Kossuth tér 1. . . . . T : 14–70, 24–17
Bajai járási Földhivatal : Baja, Tanácsköztársaság tér 1.
Kalocsai járási Földhivatal : Kalocsa, Szabadság tér 4.
Kecskeméti járási Földhivatal : Kecskemét, Kossuth tér 1.
Kirendeltsége : Kiskunfélegyháza, Jókai u. 8.
Kiskőrösi járási Földhivatal : Kiskőrös, Kossuth u. 26.
Kiskunhalasi járási Földhivatal : Kiskunhalas, Köztársaság u. 12.

Békés megye : Békéscsaba, Széchenyi u. 5. . . . . .T : 120–01

Békési járási és Békéscsaba városi Földhivatal : Békés, Petőfi u. 3.

Kirendeltsége : Békéscsaba, Széchenyi u. 5.

Gyulai járási, városi Földhivatal : Gyula, Petőfi tér 2.

Mezőkovácsházi járási Földhivatal : Mezőkovácsháza, Árpád u. 183.

Orosházi járási, városi Földhivatal : Orosháza, Ady Endre u.5.

Szarvasi járási, városi Földhivatal : Szarvas, Szabadság u. 32.

Szeghalmi járási Földhivatal : Szeghalom, Május 1. út 2.

Borsod - Abaúj - Zemplén megye : Miskolc, Baross Gábor u. 13–15. . . . . .T : 15–805, 33–975

Edelényi járási Földhivatal : Edelény, Lenin u. 52.

Encsi járási Földhivatal : Encs, Vöröshadsereg u. 2.

Mezőcsáti járási és Leninváros járási jogú városi Földhivatal : Mezőcsát, Bajcsy Zsilinszky u. 4.

Mezőkövesdi járási Földhivatal : Mezőkövesd, Templom köz 2.

Miskolc járási, megyei jogú városi I–III. kerületi, Kazincbarcika járási jogú városi Földhivatal : Miskolc, Baross Gábor u. 13–15.

Ózd járási és járási jogú városi Földhivatal : Ózd, II. Vöröshadsereg útja 3.

Sátoraljaújhelyi járási, Sátoraljaújhely és Sárospatak járási jogú városi Földhivatal : Sárospatak, Kossuth u. 44.

Szerencsi járási Földhivatal : Szerencs, Rákóczi u. 51.

Csongrád megye : Szeged, Megyei Tanácsháza . . . . . .T : 125–44

Szeged városi és szegedi járási Földhivatal : Szeged, Széchenyi tér 9.

Makói járási Földhivatal : Makó, Lenin tér 6.

Hódmezővásárhely járási jogú városi Földhivatal : Hódmezővásárhely, Kossuth tér 1.

Szentesi járási Földhivatal : Szentes, Kossuth tér 1.

Fejér megye : Székesfehérvár, Népköztársaság u. 22–24. . . . . T : 26–97, 26–82

Bicskei járási Földhivatal : Bicske, Dimitrov u. 2.

Dunaújvárosi járási és városi Földhivatal : Dunaújváros, Lenin tér 11.

Móri járási Földhivatal : Mór, Lenin tér 6.

Sárbogárdi járási Földhivatal : Sárbogárd, Ady Endre u. 166.

Székesfehérvári járási és városi Földhivatal : Székesfehérvár, József Attila u. 20.

Győr–Sopron megye : Győr, Liszt Ferenc u. 13. . . . . T. : 12–031, 11–470

Csornai járási Földhivatal : Csorna, Szabadság tér 5.

Győri járási Földhivatal : Győr, Szabadság tér 3.

Győri városi előadó : Győr, Szabadság tér 1.

Mosonmagyaróvári járási Földhivatal : Mosonmagyaróvár, Lenin u. 57.

Soproni járási Földhivatal : Sopron Beloiannisz tér 5.

Soproni városi előadó : Sopron, Beloiannisz tér 1.

Hajdú - Bihar megye : Debrecen, Kossuth u. 12–14. . . . . T : 52–47

Berettyóújfalui járási Földhivatal : Berettyóújfalu, Kossuth u. 15–17.

Debreceni járási Földhivatal városi részleg : Debrecen, Vöröshadsereg u. 42–48.

Derecskei járási Földhivatal : Derecske, Tanácsköztársaság u. 26.

Püspökladányi járási Földhivatal : Püspökladány, Hősök tere 1.

Heves megye : Eger, Beloiannisz u 3–5. . . . . T : 20–54, 17–83

Egri járási és városi Földhivatal : Eger, Beloiannisz u. 3–5.

Füzesabonyi járási Földhivatal : Füzesabony, Széchenyi u. 9.

Gyöngyösi járási, Gyöngyös és Hatvan városi Földhivatal : Gyöngyös, Fő tér 13.

Hevesi járási Földhivatal : Heves, Fő u. 14.

Komárom megye : Esztergom, Hősök tere 2. . . . . T : 91

Dorogi járási Földhivatal : Dorog, Felszabadulás u. 71.

Komáromi járási Földhivatal : Komárom, Klapka György u. 23.

Tatai járási Földhivatal : Tata, II. Bajcsy - Zsilinszky u. 7.

Nógrád megye : Balassagyarmat, Bajcsy - Zsilinszky u. 6. . . . . .T : 109

Balassagyarmati járási Földhivatal : Balassagyarmat, Bajcsy - Zsilinszky u. 6.

Pásztói járási Földhivatal : Pásztó, Ibolya u. 8.

Rétsági járási Földhivatal : Rétság, Járási Tanács

Salgótarjáni járási Földhivatal : Salgótarján, Csokonai u. 49.

Szécsényi járási Földhivatal : Szécsény, Rákóczi u. 92.

Pest megye : Budapest, V. Guszev u. 19. . . . . T : *311–700

Budai járási Földhivatal : Budapest, V. Guszev u. 25.

Ceglédi járási Földhivatal : Cegléd, Rákóczi u. 14.

Dabasi járási Földhivatal : Dabas, Lenin tér 1/b.

Gödöllői járási Földhivatal : Gödöllő, Ady Endre u. 41.

Monori járási Földhivatal : Monor, Kossuth u. 78.

Nagykátai járási Földhivatal : Nagykáta, Dózsa György u. 2.

Ráckevei járási Földhivatal : Ráckeve, István tér 17.

Szentendrei járási Földhivatal : Szentendre, Kossuth Lajos u. 5.

Váci járási Földhivatal : Vác, Április 4. tér 30.

Somogy megye : Kaposvár, Damjanich u. 13–15. . . . . .T : 14–375

Barcsi járási Földhivatal : Barcs, Bajcsy - Zsilinszky u. 46.

Fonyódi járási Földhivatal : Fonyód, Fő u. 26.

Kaposvári járási és városi Földhivatal : Kaposvár, Tanácsház u. 14.

Marcali járási Földhivatal : Marcali, Rákóczi u. 9–11.

Nagyatádi járási Földhivatal : Nagyatád, Mártírok u. 16.

Siófoki járási és városi Földhivatal : Siófok, Béke tér 9.

Szabolcs - Szatmár megye : Nyíregyháza, Báthori u. 13. . . . . T : 30–27, 12–88

Fehérgyarmati járási Földhivatal : Fehérgyarmat, Kossuth u. 7.

Kisvárdai járási Földhivatal : Kisvárda, Kossuth Lajos u. 25.

Mátészalkai járási Földhivatal : Mátészalka, Kölcsey u. 2.

Nagykállói járási Földhivatal : Nagykálló, Somogyi Béla u. 1.

Nyírbátori járási Földhivatal : Nyírbátor, Szabadság tér 2.

Nyíregyházai járási Földhivatal : Nyíregyháza, Beloiannisz u. 9. I. 105.

Vásárosnaményi járási Földhivatal : Vásárosnamény, Dózsa György u. 13.

Szolnok megye : Szolnok, József Attila u. 46. . . . . T : 22–41

Jászberényi járási és városi Földhivatal : Jászberény, Déryné u. 6.

Kunszentmártoni járási Földhivatal : Kunszentmárton, Köztársaság tér 8.

Szolnoki járási és városi Földhivatal : Szolnok, József Attila u. 46.

Tiszafüredi járási Földhivatal : Tiszafüred, Somogyi Béla u. 1.

Törökszentmiklósi járási és városi Földhivatal : Törökszentmiklós, Kossuth Lajos u. 1.

Tolna megye : Szekszárd, Széchenyi u. 54–58. . . . . .T : 128–57, 128–58

Bonyhádi járási Földhivatal : Bonyhád, Bajcsy - Zsilinszky u. 38.

Dombóvári járási Földhivatal : Dombóvár, Szabadság u. 14.

Paksi járási Földhivatal : Paks, Marx tér 4.

Szekszárdi járási Földhivatal : Szekszárd, Béla tér 1.

Tamási járási Földhivatal : Tamási, Deák Ferenc u 8.

Vas megye : Szombathely, Marx Károly u. 3. . . . . T : 14–350, 14–351

Celldömölki járási Földhivatal : Celldömölk, Köztársaság tér 1.

Körmendi járási Földhivatal : Körmend, Szabadság tér 4.

Sárvári járási Földhivatal : Sárvár, Lenin u. 57. III.

Szombathelyi járási Földhivatal : Szombathely, Marx Károly u. 3.

Veszprém megye : Veszprém, Vörösmarty tér 7. . . . . .T : 120–96

Devecseri járási és Ajka városi Földhivatal : Devecser, Petőfi tér 5.

Keszthelyi járási és városi Földhivatal : Keszthely, Deák Ferenc u. 47.

Pápai járási és városi Földhivatal : Pápa, Fő tér 21.

Tapolcai járási és városi Földhivatal : Tapolca, Április 4. utca 1.

Veszprémi járási, Várpalota és Veszprém városi Földhivatal : Veszprém, Vörösmarty tér 7.

Zala megye : Zalaegerszeg, Mártírok u. 35–39. . . . . T : 13–790, 13–791, 13–792, 13–794

Lenti járási Földhivatal : Lenti, Szabadság tér 13.

Nagykanizsai járási és városi Földhivatal : Nagykanizsa, Szabadság tér 7.

Zalaegerszegi járási és városi Földhivatal : Zalaegerszeg, Széchenyi tér 5.

Zalaszentgróti járási Földhivatal : Zalaszentgrót, Széchenyi u. 22.

Budapest Főváros : Budapest V., Városház u. 9–11. . . . . T : 189–850

Fővárosi Budai Kerületek Földhivatala : Budapest V., Guszev u. 25.

Fővárosi Pesti Kerületek Földhivatala : Budapest V., Guszev u. 25.

VÁLLALATOK :

Budapesti Geodéziai és Térképészeti Vállalat

Központ : Budapest XIV., Bosnyák tér 5. . . . . T : *634–498, *634–821, *634–826

Titkárság : . . . . . T : 636–801

Termelési Osztály : . . . . . T : 635–449

Kihelyezett osztályai és állandó kirendeltségei :

BGTV 3. felmérési osztály : Sopron, Lachner K. u.7. . . . . T : 10–33

Állandó kirendeltsége :

Győr, Rákóczi Ferenc u. 65. . . . . T : 14–251

Keszthely, Liszt Ferenc u. 10. . . . . T : 20–66

BGTV 4. felmérési osztály : Debrecen, Kossuth u. 12. . . . . T : 22–03

Állandó kirendeltsége :

Nyíregyháza, Beloiannisz u. 9. II. . . . . T : 30–64

BGTV 5. felmérési osztály : Miskolc, Baross Gábor u. 13–15. . . . . T : 15–949

Állandó kirendeltsége :

Gyöngyös, Beloiannisz u. 5. . . . . T : 23–76

BGTV 6. felmérési osztály : Székesfehérvár, Népköztársaság u. 22. . . . . T : 28–40

Állandó kirendeltségei :

Dunaújváros, Dózsa György u. 37. . . . . T : 70–32

Veszprém, Béke tér 6. . . . . T : 114–119

BGTV 7. felmérési osztály kirendeltsége : Balassagyarmat, Kossuth u.24. . . . . T : 724

BGTV 8. felmérési osztály kirendeltsége : Vác, Dózsa György u. 55.

BGTV 9. felmérési osztály : Szolnok, József Attila u. 46. . . . . T : 13–83

Állandó kirendeltsége :

Békéscsaba, Gyulai u. 30. . . . . T : 12–374

BGTV 11. felmérési osztály : Budapest V., Belgrád rkp. 16. . . . . T : 131–008

BGTV 12. felmérési osztály kirendeltsége : Tatabánya, Táncsics Mihály u. 98.

BGTV 18. felmérési osztály : Kecskemét, Katona József u. 4. . . . . T : 16–65

BGTV Anyagtelep és gépkocsijavító műhely : Budaörs, Vasút u. . . . . T : 259–658

Pécsi Geodéziai és Térképészeti Vállalat

Központ : Pécs, Jogász u.4. . . . . T : *21–17, * 25–40

Igazgató–főmérnök . . . . . T : 55–17

Kihelyezett osztályai és állandó kirendeltségei :

PGTV I. számú felmérési osztály kirendeltsége : Mohács, Eötvös u. 17. . . . . T : 313

PGTV II. számú felmérési osztály : Szeged, Hajnóczy u. 10. . . . . T : 14–276

Állandó kirendeltsége :

Szeged, Tábor u. 5. . . . . T : 11–763

Hódmezővásárhely, Szentkirály u. 8. . . . . T : 6–27

Baja, Szabadság u. 6.

PGTV III. számú felmérési osztály : Zalaegerszeg, Mártírok u. 37–39. II. . . . . T : 13–793

Állandó kirendeltsége :

Nagykanizsa, Asztalos J. u. 3. . . . . T: 11–299

Szombathely, Kiskar u.24. . . . . T : 11–557

PGTV V. számú felmérési osztály kirendeltsége : Szekszárd, Benczúr u.29. . . . . T : 12–903

PGTV VIII. számú felmérési osztály : Kaposvár, Berzsenyi u. 21.

Állandó kirendeltsége :

Siófok, Fő u. 98. . . . . T : 396

Kartográfiai Vállalat

Budapest XIV., Bosnyák tér 5.

Központ : . . . . . T : * 635–260, * 637–218

Titkárság : . . . . . T : 634–061

Geodéziai Termelési Osztály . . . . . T : 634–801

Állandó kirendeltségei :

Balassagyarmat, Balassa u. 5.

Ózd II.,Fő u. 12.

* / = központi szám

Sorszám	A község neve	Belterület: Méretarány	Belterület: Vetület	Belterület: Egységes nyilvántartás: Újfelmérés (Terület /ha/)	Belterület: Egységes nyilvántartás: Felújítás (Terület /ha/)	Belterület: Egyező nyilvántartás: Ideigl. nyilvánt. térkép (207-es) (Terület /ha/)	Belterület: Feldolgozás alatt (Terület /ha/)	Belterület: Régi nyilvánt. térkép (Terület /ha/)	Zártkert: Méretarány	Zártkert: Egységes nyilvántart.: Újfelmérés (Terület /ha/)	Zártkert: Egységes nyilvántart.: Felújítás (Terület /ha/)	Zártkert: Feldolgozás alatt (Terület /ha/)	Zártkert: Régi nyilvánt. térkép (Terület /ha/)	Külterület: Méretarány	Külterület: Vetület	Külterület: Egységes nyilvántartás: Újfelmérés (Terület /ha/)	Külterület: Egységes nyilvántartás: Felújítás (Terület /ha/)	Külterület: Egyező nyilvántartás: Régi nyt. térkép /v. 1:10.000-es/ (Terület /ha/)	Külterület: Feldolgozás alatt (Terület /ha/)	Külterület: Régi nyilvánt. térkép (Terület /ha/)	A község területe összesen /ha/	Átnézeti térképek: 1: 4000	Átnézeti térképek: 1: 5000	Átnézeti térképek: 1:10000	Általános rendezési térképek: 1: 2000	Általános rendezési térképek: 1: 5000	Általános rendezési térképek: 1:10000	Megjegyzés
1	2	3	4	5	6	7	8	9	10	11	12	13	14	15	16	17	18	19	20	21	22	23	24	25	26	27	28	29
												1. BARANYA																
1	Abaliget	28	Vn			60			28		50			28	Vn					1497	1607			K				
2	Adorjás	28	Vn			28								28	Vn					781	809			K				
3	Almamellék	20	HD	78					28				61	28	Vn		4346				4485			K				
4	Almáskeresztúr	20	HD					55	20				41	20	HD		1207				1303			K				
5	Alsómocsolád	28	Vn					71						28	Vn					1222	1293			K				
6	Alsószentmárton	28	Vn					73						28	Vn					1295	1368			K				
7	Apátvarasd	28	Vn					22						28	Vn		787				809			K				
8	Aranyosgadány	28	Vn						28		20			28	Vn					757	823			K				
	(Pécsaranyos)	28	Vn		38																-							
	(Kenyérgadány)	28	Vn		8																-							
9	Ág	28	Vn					42	28		10			28	Vn					1179	1231			K				
10	Áta	28	Vn			50								20	HD		757				807			K				
11	Babarc	28	Vn					122						28	Vn		1783				1905			K		B		
12	Babarcszőlős	28	Vn					46						28	Vn		377				423			K				
13	Bakóca	20	HD				51		20			76		28	Vn					2089	2216			K				
14	Bakonya	28	Vn					45	28		32			28	Vn					1426	1503			K				
15	Baksa	28	Vn			115			28		55			28	Vn					1212	1382			K		B		
16	Baranyahidvég	28	Vn			44			28		17			28	Vn					780	841			K				
17	Baranyajenő	28	Vn					97						28	Vn					1460	1557			K				
18	Baranyaszentgyörgy	28	Vn					50						28	Vn					681	731			K				
19	Barátúr	28	Vn					24						28	Vn					479	503			K				
20	Basal	28	Vn				51		28		27			28	Vn					328	406			K				
21	Bánfa	28	Vn			62								28	Vn					1152	1214			K				
22	Bános	28	Vn			17								28	Vn					772	789			K				
23	Bár	28	Vn			86			28		47			28	Vn		765				898			K				
24	Belvárdgyula	28	Vn											28	Vn					1637	1730							
	(Belvárd)	28	Vn					69													-							
	(Kisgyula)	28	Vn					24													-							
25	Beremend	20	HD					298	20		93			20	HD		4434				4825			K		B		
26	Berkesd	20	HD				84		20			201		28	Vn		1619				1904			K				
27	Besence	28	Vn					37						28	Vn					920	957			K				
28	Bezedek	28	Vn				75		28		20			28	Vn		1041				1136			K				
29	Bicsérd	28	Vn				149							28	Vn					1813	1962			K				
30	Bikal	28	Vn					106						28	Vn					1593	1699			K				
31	Birján	28	Vn					61	28		33			28	Vn					809	903			K				
32	Bisse	28	Vn			49			28		66			28	Vn					1263	1378			K				
33	Boda	28	Vn			43			28		80			28	Vn					1419	1542			K				
34	Bodolyabér	20	HD				58		28		44			28	Vn					816	918			K				
35	Bogád	20	HD				60		20			43		28	Vn					679	782			K				
36	Bogádmindszent	28	Vn					72						28	Vn					1061	1133			K				
37	Bogdása	20	HD	67										40	HD	2033					2100			K				
38	Boldogasszonyfa	28	Vn					102	20	14				20	HD	1556					1672			K		B		
39	Bély	28	Vn					231	28		92			28	Vn		2191				2514			K				
40	Borjád	28	Vn					84	28		54			28	Vn		1427				1565			K				
41	Bosta	28	Vn					24						28	Vn					567	591			K				
42	Botykapeterd								28		63			20 28	HD Vn					1602	1743			K				
	(Botyka)	28	Vn			46															-							
	(Kispeterd)	28	Vn			32															-							
43	Bükkösd	20	HD				146		20			94		28	Vn					2252	2513			K		B		
	(Szentdomjánpuszta)	20	HD				21														-							
44	Bürüs	20	HD	24										40	HD	1607					1631			K				
45	Cún	20	HD	27										40	HD	1817					1844			K				
46	Csarnóta	28	Vn			25			28		60			28	Vn					447	532			K				
47	Csányoszró	20	HD				104		28		48			28	Vn					2673	2825			K				

Sorszám	A község neve	Belterület							Zártkert					Külterület							A község területe összesen /ha/	Átnézeti térképek			Általános rendezési térképek			Megjegyzés
		Méretarány	Vetület	Egységes nyilvántartás: Újfelmérés	Egységes nyilvántartás: Felújítás	Egyező nyilvántartás: Ideigl. nyilvánt. térkép (207-es)	Feldolgozás alatt	Régi nyilvánt. térkép	Méretarány	Egységes nyilvántart.: Újfelmérés	Egységes nyilvántart.: Felújítás	Feldolgozás alatt	Régi nyilvánt. térkép	Méretarány	Vetület	Egységes nyilvántartás: Újfelmérés	Egységes nyilvántartás: Felújítás	Egyező nyilvántartás: Régi nyt. térkép /v. 1:10.000-es/	Feldolgozás alatt	Régi nyilvánt. térkép		1: 4000	1: 5000	1:10000	1: 2000	1: 5000	1:10000	
		Terület /ha/							Terület /ha/					Terület /ha/														
1	2	3	4	5	6	7	8	9	10	11	12	13	14	15	16	17	18	19	20	21	22	23	24	25	26	27	28	29
48	Csebény	28	Vn					61	28		20			28	Vn					298	379			K				
49	Cserdi	20	HD				66		28		102			28	Vn		478				646			K				
50	Cserkút	28	Vn				30		28		106			28	Vn					732	868			K				
51	Csertő	20	HD		86				20		67			20	HD		1271				1424			K				
52	Csikóstőttős	20	HD				94		28		53			28	Vn					1635	1782			K				
53	Csonka-mindszent	28	Vn			39								28	Vn		513				552			K				
54	Dencsháza	28	Vn					83						28	Vn		4077				4160			K				
55	Dinnyeberki	28	Vn				50		28		77			28	Vn		730				857			K				
56	Diósviszló	28	Vn			70			28		278			28	Vn					1237	1585			K		B		
57	Drávacsehi	20	HD	47										40	HD	694					741			K				
58	Drávacsepely	20	HD	63										40	HD	597					660			K				
59	Drávafok	20	HD	76					20	15				40	HD	2298					2389			K		B		
60	Drávaiványi	28	Vn					38						28	Vn					1066	1104			K				
61	Dráva-keresztúr	28	Vn					37						20	HD	661					698			K				
62	Drávapalkonya	20	HD	40										40	HD	983					1023			K				
63	Drávapiski	20	HD	21					20	5				40	HD	465					491			K				
64	Drávaszabolcs	20	HD	92										40	HD	1030					1122			K				
65	Dráva-szerdahely	20	HD	37										40	HD	588					625			K				
66	Drávasztára	28	Vn					147						20	HD	1671					1818			K				
67	Dunafalva	20	HD					328	20		20			20	HD		5221				5569			K		B		
68	Dunaszekcső	20	HD				274		20		271			20	HD		3356				3901			K				
69	Egerág	20	HD			92			20		118			20	HD		1091				1301			K		B		
70	Egyházas-haraszti	20	HD					51						20	HD		1049				1100			K				
71	Egyházaskozár	28	Vn					97						28	Vn					2348	2445			K				
72	Ellend	28	Vn					51	28		45			28	Vn		685				781			K				
73	Endrőc	20	HD	93										40	HD	1039					1132			K				
74	Erdősmárok	28	Vn					44						28	Vn		772				816			K				
75	Erdősmecske	28	Vn					123						28	Vn		2507				2630			K				
76	Erzsébet	20	HD				43		20		38			20	HD		891				972			K				
77	Fazekasboda	28	Vn					33						28	Vn		672				705			K				
78	Feked	28	Vn				68		28		19			28	Vn		1847				1934			K				
79	Felsőegerszeg	28	Vn				16		28		20			28	Vn					577	613			K				
80	Felsőmindszent	28	Vn			57			28		73			28	Vn					988	1118			K		B		
81	Felső-szentmárton	28	Vn					97						20	HD	1848					1945			K				
82	Garé	20	HD					68	20		21			20	HD		760				849			K				
83	Gerde	28	Vn			101								28	Vn					1172	1273			K				
84	Geresdlak	28	Vn						28		35			28	Vn		2351				2529			K				
	(Geresd)	28	Vn				57														-							
	(Kisgeresd)	28	Vn				12														-							
	(Püspöklak)	28	Vn				74														-							
85	Gerényes	28	Vn				54		28		17			28	Vn					1158	1229			K				
86	Gilvánfa	28	Vn					23	28		7			28	Vn					1534	1564			K				
87	Godisa	28	Vn				51		28		22			28	Vn					461	534			K				
88	Gordisa	20	HD	47										40	HD	1043					1090			K				
89	Gorica	28	Vn					24	28		18			28	Vn					445	487			K				
90	Gödre	28	Vn																		3990			K				
	(Gödre-keresztúr)	28	Vn					120						28	Vn					2176				K				
	(Gödre-szentmárton)	28	Vn					63						28	Vn		1631				-			K				
91	Görcsöny	20	HD				118		28		61			28	Vn					1668	1847			K		B		
92	Görcsöny-doboka	28	Vn					94						28	Vn		855				949			K				
93	Gyód	28	Vn			38			28		63			28	Vn					215	316			K				
94	Gyöngyfa	28	Vn			40								28	Vn		869				909			K				
95	Gyöngyös-mellék	20	HD	68										40	HD	933					1001			K				
96	Gyümölcsény	28	Vn					21						28	Vn					617	638			K				

Sorszám	A község neve	Belterület							Zártkert					Külterület							A község területe összesen /ha/	Átnézeti térképek			Általános rendezési térképek			Megjegyzés
		Méretarány	Vetület	Egységes nyilvántartás: Újfelmérés	Egységes nyilvántartás: Felújítás	Egyező nyilvántartás: Ideigl. nyilvánt. térkép (207-es)	Feldolgozás alatt	Régi nyilvánt. térkép	Méretarány	Egységes nyilvántart.: Újfelmérés	Egységes nyilvántart.: Felújítás	Feldolgozás alatt	Régi nyilvánt. térkép	Méretarány	Vetület	Egységes nyilvántartás: Újfelmérés	Egységes nyilvántartás: Felújítás	Egyező nyilvántartás: Régi nyt. térkép /v. 1:10.000-es/	Feldolgozás alatt	Régi nyilvánt. térkép		1: 4000	1: 5000	1:10000	1: 2000	1: 5000	1:10000	
		Terület /ha/							Terület /ha/					Terület /ha/														
1	2	3	4	5	6	7	8	9	10	11	12	13	14	15	16	17	18	19	20	21	22	23	24	25	26	27	28	29
97	Gyűrűfű	28	Vn					35	28		17			28	Vn					570	622			K				
98	Harkány	10	HD				220		28		100			28	HD					1341	1661			K		B		
99	Hásság	28	Vn					34						28	Vn					773	807			K				
100	Hegyhátmaróc	28	Vn					38						28	Vn					714	752			K				
101	Hegy-szentmárton	20	HD				130		20			217		28	Vn					1533	1880			K				
102	Helesfa	28	Vn				55		28		75			28	Vn		862				992			K				
103	Hetvehely	20	HD				58		20			25		28	Vn					1018	1101			K				
104	Hidas	28	Vn					203						28	Vn		1851				2054			K				
105	Himesháza	28	Vn					95						28	Vn		1663				1758			K				
106	Hird	28	Vn			72			28		25			28	Vn		562				659			K				
107	Hirics	28	Vn					50	28		13			20 28	HD Vn					1403	1466			K				
108	Homorúd	20	HD	154					20	43				20 40	HD HD		4283				4480			K				
109	Horvát-hertelend	28	Vn					28	28		20			28	Vn					481	529			K				
110	Hosszúhetény	20	HD				244		28		322			28	Vn		3869				4435			K		B		
111	Husztót	28	Vn			15								28	Vn					656	671			K				
112	Ibafa	28	Vn					54	28				50	28	Vn					1199	1303			K				
113	Illocska	28	Vn					80						28	Vn					1445	1525			K				
114	Ipacsfa	28	Vn					35						28	Vn					570	605			K				
115	Ivánbattyán	28	Vn					33						28	Vn					574	607			K				
116	Ivándárda	28	Vn					78						28	Vn		698				776			K				
117	Jágónak	28	Vn					69						28	Vn					1520	1589			K				
118	Kacsóta	28	Vn			50								28	Vn					897	947			K				
119	Kaposszekcső	28	Vn			138			28		192			28	Vn					1779	2109			K				
120	Karácodfa	28	Vn					23	28		8			28	Vn					265	296			K				
121	Katádfa	28	Vn					43						28	Vn					405	448			K				
122	Kákics	28	Vn					38	28		6			28	Vn					1451	1495			K				
123	Kán	28	Vn					35	28		19			28	Vn					985	1039			K				
124	Kárász	28	Vn					36						28	Vn					765	801			K				
125	Kásád	28	Vn					74						28	Vn					1255	1329			K				
126	Kátoly	28	Vn					67						28	Vn		809				876			K				
127	Kemse	28	Vn					44						28	Vn					848	892			K				
128	Keszü	28	Vn				64		28		63			28	Vn					709	836			K				
129	Kékesd	20	HD				32		20			40		28	Vn		738				810			K				
130	Kémes	20	HD	64										40	HD	618					682			K		B		
131	Kétújfalu	20	HD	78										40	HD	1499					1632							
	(Szentmihály-fapuszta)	20	HD	55																				K				
132	Királyegyháza	28	Vn			183								28	Vn		2117				2300			K				
133	Kisasszonyfa	28	Vn			36			28		21			28	Vn					819	876			K				
134	Kisbeszterce	28	Vn				36		28		31			28	Vn					682	749			K				
135	Kisbudmér	28	Vn					32						28	Vn		533				565			K				
136	Kisdér	28	Vn			23								28	Vn					412	435			K				
137	Kisdobsza	20	HD	50					20	15				40	HD	933					998			K				
138	Kishajmás	28	Vn					33	28		34			28	Vn					687	754			K				
139	Kisharsány	28	Vn				58		28		8			28	Vn		1229				1295			K				
140	Kisherend	20	HD		33				20		26			20	HD		637				696			K				
141	Kisjakabfalva	28	Vn					37	28		1			28	Vn					634	672			K				
142	Kiskassa	28	Vn					34	28		18			28	Vn					1284	1336			K				
143	Kislippó	28	Vn					56						28	Vn					764	820			K				
144	Kisnyárád	28	Vn				39							28	Vn		865				904			K				
145	Kisszentmárton	28	Vn					38						20 28	HD Vn					1457	1495			K				
146	Kistamási	20	HD	66										40	HD	373					439			K				
147	Kistapolca	28	Vn					38	28		2			28	Vn					329	369			K				
148	Kistótfalu	28	Vn				66		28		192			28	Vn					792	1050			K				
149	Kisújbánya	28	Vn					32						28	Vn		414				446			K				
150	Kisvaszar	20	HD				46		20			54		28	Vn					1910	2010			K				

Sorszám	A község neve	Belterület: Méretarány	Belterület: Vetület	Belterület: Egységes nyilvántartás: Újfelmérés (Terület /ha/)	Belterület: Egységes nyilvántartás: Felújítás (Terület /ha/)	Belterület: Egyező nyilvántartás: Ideigl. nyilvánt. térkép (207-es) (Terület /ha/)	Belterület: Feldolgozás alatt (Terület /ha/)	Belterület: Régi nyilvánt. térkép (Terület /ha/)	Zártkert: Méretarány	Zártkert: Egységes nyilvántart.: Újfelmérés (Terület /ha/)	Zártkert: Egységes nyilvántart.: Felújítás (Terület /ha/)	Zártkert: Feldolgozás alatt (Terület /ha/)	Zártkert: Régi nyilvánt. térkép (Terület /ha/)	Külterület: Méretarány	Külterület: Vetület	Külterület: Egységes nyilvántartás: Újfelmérés (Terület /ha/)	Külterület: Egységes nyilvántartás: Felújítás (Terület /ha/)	Külterület: Egyező nyilvántartás: Régi nyt. térkép /v. 1:10.000-es/ (Terület /ha/)	Külterület: Feldolgozás alatt (Terület /ha/)	Külterület: Régi nyilvánt. térkép (Terület /ha/)	A község területe összesen /ha/	Átnézeti térképek: 1: 4000	Átnézeti térképek: 1: 5000	Átnézeti térképek: 1:10000	Általános rendezési térképek: 1: 2000	Általános rendezési térképek: 1: 5000	Általános rendezési térképek: 1:10000	Megjegyzés
1	2	3	4	5	6	7	8	9	10	11	12	13	14	15	16	17	18	19	20	21	22	23	24	25	26	27	28	29
151	Komló	10	HD	925					20	17				20	HD	6336					7421			K		B		
	(Mánfa-Budafa)	20	HD	75																	-							
	(Kisbattyán)	20	HD	13																	-							
	(Sikonda)	20	HD	39																	-							
	(Zobákpuszta)	20	HD	16																	-							
152	Kórós	28	Vn					50						28	Vn					1462	1512			K				
153	Korpád	28	Vn					10						28	Vn					1000	1010			K				
154	Kovácshida	20	HD	59										40	HD	740					799			K				
155	Kovácsszénája	28	Vn			20								28	Vn					766	786			K				
156	Kozármisleny	20	HD						20			89		20	HD	1550					1755			K				
	(Kiskozár)	20	HD				36														-							
	(Misleny)	20	HD				16														-							
	(Újtelep)	20	HD				64														-							
157	Köblény	28	Vn					40						28	Vn					767	807			K				
158	Kökény	28	Vn				27		28			70		28	Vn					812	909			K				
159	Kölked	20 28	HD Vn					78						20 40	HD		6113				6191			K				
160	Kővágószőlős	10	HD				71		28		125			28	Vn					1619	1815			K				
161	Kővágótöttös	28	Vn					43						28	Vn					1360	1403			K				
162	Lapáncsa	28	Vn					78						28	Vn					348	426			K				
163	Lánycsók	28	Vn			222			28		29			28	Vn		2272				2523			K		B		
164	Liget	28	Vn					40	28		16			28	Vn					1151	1207			K				
165	Lippó	20	HD				105		20			52		28	Vn		1288				1445			K				
166	Liptód	28	Vn					172						28	Vn		1330				1502			K				
167	Lothárd	28	Vn					39	28		18			28	Vn					1008	1065			K				
168	Lovászhetény	28	Vn					32	28		35			28	Vn		794				861			K				
169	Lúzsok	28	Vn					49						28	Vn					602	651			K				
170	Magyarbóly	28	Vn					279						28	Vn		1441				1720			K				
171	Magyaregregy	28	Vn					76						28	Vn					2601	2677			K				
172	Magyar-hertelend	28	Vn					66						28	Vn					1059	1125			K				
173	Magyarlukafa	28	Vn					32	28		24			28	Vn					1241	1297			K				
174	Magyarmecske	28	Vn			71								28	Vn		1099				1170			K		B		
175	Magyarsarlós	20	HD				46		20			52		28	Vn					714	812			K				
176	Magyarszék	20	HD				91		28		63			28	Vn					1183	1380			K		B		
	(Kishertelend)	20	HD				43														-							
177	Magyartelek	28	Vn			54								28	Vn		657				711			K				
178	Majs	28	Vn					156						28	Vn		3055				3211			K				
179	Maráza	28	Vn					56						28	Vn		913				969			K				
180	Markóc	28	Vn					25	28		6			20	HD	549					580			K				
181	Marócsa	28	Vn					19	28		14			28	Vn					1115	1148			K				
182	Martonfa	28	Vn					16	28		44			28	Vn		511				571			K				
183	Matty	28	Vn					63	28		24			28	Vn					1604	1691			K				
184	Mágocs	28	Vn			198								28	Vn					4046	4244			K		B		
185	Márfa	28	HDR			33			28		72			28	Vn					303	408			K				
186	Máriagyűd	28	Vn					85						28	Vn		984				1069			K		B		
187	Máriakéménd	28	Vn					76	28		11			28	Vn		1494				1581			K				
188	Márok	28	Vn					130						28	Vn		1462				1592			K				
189	Mecseknádasd	20	HD				162		20			86		28	Vn		3487				3735			K		B		
190	Mecsekpölöske	28	Vn					49						28	Vn					681	730			K				
191	Mecsekszakál	10	HD				142							28	Vn					159	301			K				
192	Mekényes	28	Vn					89						28	Vn					1679	1768			K				
193	Merenye	20	HD	65					20	14				20	HD	1327					1444			K				
	(Ceglédpuszta)	20	HD	38																								
194	Mező d	28	Vn			30			28		13			28	Vn					998	1041			K				
195	Mohács	10 20	HD	483			39		20		485			20	HD		10027				11215			K		B		
	(Sárhát)	20	HD				74														-							
	(Újmohács)	20	HD				107														-							
196	Molvány	20	HD	26					28		24			40	HD	1327					1377			K				

Sorszám	A község neve	Belterület							Zártkert					Külterület							A község területe összesen /ha/	Átnézeti térképek			Általános rendezési térképek			Megjegyzés
		Méretarány	Vetület	Egységes nyilvántartás: Újfelmérés	Egységes nyilvántartás: Felújítás	Egyező nyilvántartás: Idegl. nyilvánt. térkép (207-es)	Feldolgozás alatt	Régi nyilvánt. térkép	Méretarány	Egységes nyilvántart.: Újfelmérés	Egységes nyilvántart.: Felújítás	Feldolgozás alatt	Régi nyilvánt. térkép	Méretarány	Vetület	Egységes nyilvántartás: Újfelmérés	Egységes nyilvántartás: Felújítás	Egyező nyilvántartás: Régi nyt. térkép /v. 1:10.000-es/	Feldolgozás alatt	Régi nyilvánt. térkép		1: 4000	1: 5000	1:10000	1: 2000	1: 5000	1:10000	
				Terület /ha/						Terület /ha/						Terület /ha/												
1	2	3	4	5	6	7	8	9	10	11	12	13	14	15	16	17	18	19	20	21	22	23	24	25	26	27	28	29
197	Mónosokor	28	Vn					17	28		2			28	Vn					192	211			K				
198	Monyoród	28	Vn					46						28	Vn		659				705			K				
199	Mozsgó	20	HD				148		20			167		20	HD		1861				2176			K		B		
200	Nagybudmér	28	Vn					80						28	Vn		935				1015			K				
201	Nagycsány	28	Vn					40						28	Vn					528	568			K				
202	Nagydobsza	20	HD	147										40	HD	1170					1317			K		B		
203	Nagyhajmás	28	Vn					115						28	Vn					1695	1810			K				
204	Nagyharsány	20	HD				117							20	HD		2483				2600			K				
205	Nagykozár	20	HD				69		20			52		28	Vn					1071	1192			K				
206	Nagynyárád	28	Vn					129						28	Vn		4008				4197			K		B		
	(Sátorhely)	28	Vn					60													-							
207	Nagypall	28	Vn					59	28		48			28	Vn		602				709			K				
208	Nagypeterd	28	Vn			75			28		100			28	Vn					983	1158			K				
209	Nagytótfalu	28	Vn				62		28		28			28	Vn		1022				1112			K				
210	Nagyváty	28	Vn			50			28		71			28	Vn					1148	1269			K				
211	Nemeske	20	HD	55										40	HD	1002					1057			K				
212	Németi	28	Vn					81						28	Vn					532	613			K				
213	Nyugotszent-erzsébet	28	Vn			50			28		72			28	Vn					802	924			K				
214	Óbánya	28	Vn					14						28	Vn		734				748			K				
215	Ócsárd	20	HD				79		28		31			28	Vn		1156				1266			K				
216	Ófalu	28	Vn					89						28	Vn		889				978			K				
217	Okorág	28	Vn					56						28	Vn					924	980			K				
218	Okorvölgy	28	Vn					23						28	Vn					289	312			K				
219	Olasz	28	Vn					80						28	Vn					942	1022			K				
220	Old	28	Vn					44	28		32			28	Vn					1318	1394			K				
221	Orfű	10	HD				114							28	Vn					1463	1734			K				
	(Mecsekrákos)	10	HD				157														-							
222	Oroszló	28	Vn					71						28	Vn					538	609			K				
223	Ózdfalu	28	Vn			37			28		45			28	Vn					741	823			K				
224	Palé	28	Vn					25	28		6			28	Vn					181	212			K				
225	Palkonya	28	Vn					56	28		140			28	Vn					815	1011			K				
226	Palotabozsok	28	Vn					176	28				160	28	Vn		1676				2012			K				
227	Patapoklosi	20	HD	86					28		21			40	HD	1157					1264			K				
228	Páprád	28	Vn					49						28	Vn					1162	1211			K				
229	Pellérd	28	Vn			127			28		154			28	Vn					1820	2101			K				
230	Pereked	28	Vn			33			28		75			28	Vn		567				675			K				
231	Peterd	28	Vn					33	28				1	28	Vn					1021	1055			K				
232	Pettend	20	HD	27					28				19	40	HD	557					603			K				
233	Pécs	10	HD	3509					20			1661		28	HD Vn					8880	14495			K		B		
	(Somogy-Vasas)	28	Vn					273																				
	(Hird)	28	Vn					19													-							
	(Málom)	20	HD				40														-							
	(Mecsek-szentkút)	20	HD				30														-							
	(Nagyárpád)	20	HD				83														-							
234	Pécsbagota	28	Vn				18		28		82			28	Vn					514	614			K				
235	Pécsdevecser	28	Vn					25	28		7			28	Vn					446	478			K				
236	Pécsudvard	28	Vn			79								28	Vn		765				844			K				
237	Pécsvárad	28	Vn					251						28	Vn					2988	3239			K				
238	Piskó	20 28	HDR Vn					69	28		6			28	Vn					1076	1151			K				
239	Pócsa	28	Vn					37						28	Vn		768				805			K				
240	Pogány	28	HD				80		28		94			28	HD					1029	1203			K				
241	Pusztakisfalu	28	Vn					18						28	Vn		22				40			K				
242	Rádfalva	28	Vn			56								28	Vn					1217	1273			K				
243	Regenye	28	Vn				31		28		65			28	Vn					515	611			K				
244	Révfalu	28	Vn					26						20	HD	572					598			K				
245	Romonya	28	Vn		30				28		34			28	Vn					631	695			K				
246	Rózsafa	28	Vn					70						28	Vn					1592	1665			K		B		

Sorszám	A község neve	Belterület							Zártkert					Külterület							A község területe összesen /ha/	Átnézeti térképek			Általános rendezési térképek			Megjegyzés
		Méretarány	Vetület	Egységes nyilvántartás: Újfelmérés	Egységes nyilvántartás: Felújítás	Egyező nyilvántartás: Ideigl. nyilvánt. térkép (207-es)	Feldolgozás alatt	Régi nyilvánt. térkép	Méretarány	Egységes nyilvántart.: Újfelmérés	Egységes nyilvántart.: Felújítás	Feldolgozás alatt	Régi nyilvánt. térkép	Méretarány	Vetület	Egységes nyilvántartás: Újfelmérés	Egységes nyilvántartás: Felújítás	Egyező nyilvántartás: Régi nyt. térkép /v. 1:10.000-es/	Feldolgozás alatt	Régi nyilvánt. térkép		1: 4000	1: 5000	1:10000	1: 2000	1: 5000	1:10000	
				Terület /ha/						Terület /ha/						Terület /ha/												
1	2	3	4	5	6	7	8	9	10	11	12	13	14	15	16	17	18	19	20	21	22	23	24	25	26	27	28	29
	(Ranódfa-puszta)	28	Vn					3													-							
247	Sámod	28	Vn			39								28	Vn					590	629			K		B		
248	Sárok	28	Vn					61						28	Vn		403				464			K				
249	Sásd	20	HD				194		28		32			28	Vn					1117	1343			K		B		
250	Sellye	28	Vn					184						28	Vn					2320	2504			K				
251	Siklós	10	HD	292					20			626		28	HD Vn					3125	4043			K		B		
252	Siklósbodony	28	Vn					27						28	Vn		413				440			K				
253	Siklósnagyfalu	28	Vn					53	28		26			28	Vn					815	894			K				
254	Somberek	28	Vn					160						20	HD	2982					3142			K		B		
255	Somogyapáti	28	Vn					48	28		16			20 28	HD Vn					942	1006			K				
256	Somogyhatvan	28	Vn					108	28		32			28	Vn					1210	1350			K				
257	Somogyhárságy	20	HD				143		20			87		20	HD	2844					3098			K				
	(Antalfalu)	20	HD					24													-							
258	Somogyviszló	20	HD				64		20			36		28	Vn					1165	1265			K				
259	Sósvertike	28	Vn					54	28		1			28	Vn					611	666			K				
260	Sumony	28	Vn					72	28		7			28	Vn					1893	1972			K				
261	Szabadszentkirály	28	HD			88								28	HD					1194	1282			K		B		
262	Szajk	28	Vn			96								28	Vn		1053				1149			K				
263	Szalatnak	28	Vn					62	28				48	28	Vn					920	1030			K				
264	Szalánta	20	HD					128						20	HD					968	1096			K				
265	Szaporca	20	HD	42					20	15				40	HD	914					971			K				
266	Szatina	28	Vn					18						28	Vn					396	414			K				
267	Szava	28	Vn				59		28		84			28	Vn		1124				1267			K				
268	Szágy	28	Vn		39				28		12			28	Vn					886	937			K				
269	Szárász	28	Vn					26	28		6			28	Vn					566	598			K				
270	Szászvár	28	Vn					196						28	Vn					1922	2118			K		B		
271	Szebény	20	HD				98		20			88		28	Vn		1249				1435			K				
272	Szederkény	28	Vn			125								28	Vn		1306				1431			K		B		
273	Szellő	20	HD					30	20				11	20	HD		562				603			K				
274	Szemely	20	HD				55		20			34		20	HD		858				947			K				
275	Szentdénes	28	Vn			52								28	Vn					1155	1207			K				
276	Szentkatalin	28	Vn					30						28	Vn					1005	1035			K				
277	Szentlászló	20	HD				87		20			71		28	Vn		1241				1399			K		B		
278	Szentlőrinc	20	HD				184		20			67		28	Vn		2529				2780			K				
279	Székelyszabar	28	HD			84								28	HD		1460				1544			K				
280	Szigetvár	10	HD	380										28	Vn		2173				5778			K		B		
	(Becefa)	28	Vn			36			28		62			28	Vn		445											
	(Hobol)	20	HD	128										40	HD		1694											
	(Zsibót)	20	HD					18	20		185			20	HD		657											
281	Szilágy	28	Vn					49						28	Vn		1102				1151			K				
282	Szilvás	28	Vn					60	28		63			28	Vn					490	613			K				
283	Szőke	28	Vn				37		28		20			28	Vn					594	651			K				
284	Szőkéd	28	Vn			36			28		16			28	Vn					910	962			K				
285	Szörény	20	HD	24										40	HD	417					441			K				
286	Szulimán	20	HD					61	20		85			20	HD		905				1051			K				
287	Szűr	28	Vn					49						28	Vn		731				780			K				
288	Tarrós	28	Vn					43	28		36			28	Vn					445	524			K				
289	Tekeres	10	HD				22							28	Vn					372	394			K				
290	Teklafalu	20	HD	97										40	HD	1577					1674			K				
291	Tengeri	28	Vn			37			28		18			28	Vn					387	442			K				
292	Terehegy	28	Vn			74			28		86			28	Vn					730	890			K		B		
293	Tékes	20	HD				60		28		65			28	Vn					1138	1263			K				
294	Tésenfa	20	HD	43					20	5				40	HD	792					840			K				
295	Téseny	28	Vn			95			28		22			28	Vn					1092	1209			K				
296	Tófű	28	Vn					31						28	Vn					402	433			K				
297	Tormás	28	Vn		46				28		59			28	Vn					1215	1320			K				
298	Tótszentgyörgy	20	HD	37					20	42				40	HD	673					752			K				

Sorszám	A község neve	Belterület							Zártkert					Külterület							A község területe összesen /ha/	Átnézeti térképek			Általános rendezési térképek			Megjegyzés
		Méretarány	Vetület	Egységes nyilvántartás: Újfelmérés (Terület /ha/)	Egységes nyilvántartás: Felújítás (Terület /ha/)	Egyező nyilvántartás: Ideigl. nyilvánt. térkép (207-es) (Terület /ha/)	Feldolgozás alatt	Régi nyilvánt. térkép	Méretarány	Egységes nyilvántart.: Újfelmérés (Terület /ha/)	Egységes nyilvántart.: Felújítás (Terület /ha/)	Feldolgozás alatt	Régi nyilvánt. térkép	Méretarány	Vetület	Egységes nyilvántartás: Újfelmérés (Terület /ha/)	Egységes nyilvántartás: Felújítás (Terület /ha/)	Egyező nyilvántartás: Régi nyt. térkép /v. 1:10.000-es/ (Terület /ha/)	Feldolgozás alatt	Régi nyilvánt. térkép		1: 4000	1: 5000	1:10000	1: 2000	1: 5000	1:10000	
1	2	3	4	5	6	7	8	9	10	11	12	13	14	15	16	17	18	19	20	21	22	23	24	25	26	27	28	29
299	Töttös	28	Vn					155	28		38			28	Vn		2108				2301			K				
300	Turony	28	Vn			39			28		58			28	Vn					845	942			K				
301	Udvar	20	HD					42						20	HD		395				437			K				
302	Ujpetre	28	Vn					130						28	Vn					1522	1652			K				
303	Vajszló	28	HD					154						28	HD					1618	1772			K				
304	Varga	28	Vn				35		28		28			28	Vn					773	836			K				
305	Várad	20	HD	12										40	HD	781					793			K				
306	Vásárosbéc	28	Vn					68	28				89	20	HD	2284					2464			K				
	(Diószpuszta)	28	Vn					23																				
307	Vásárosdombó	28	Vn			57								28	Vn					1079	1178			K				
	(Margitmajor)	28	Vn			11															-							
	(Ódombó)	28	Vn			31															-							
308	Vázsnok	28	Vn				31		28		33			28	Vn					425	489			K				
309	Vejti	28	Vn					48						20 28	HD Vn					929	977			K				
310	Velény	28	Vn			47			28		33			28	Vn					629	709			K				
311	Versend	28	Vn					91	28		29			28	Vn		1290				1410			K				
312	Vékény	28	Vn					19	28		15			28	Vn					908	942			K				
313	Véménd	28	Vn					215						28	Vn		2973				3188			K		B		
314	Villány	20	HD				216							28	Vn					1983	2199			K		B		
315	Villánykövesd	28	Vn					48						28	Vn					703	751			K		B		
316	Vokány	28	Vn		112									28	Vn		1595				1707			K		B		
317	Zaláta	28	Vn					60						28	Vn					2142	2202			K				
318	Zádor	20	HD	75					20	15				40	HD	1432					1522			K				
319	Zengővárkony	28	Vn					78						28	Vn		1598				1676			K				
320	Zók	28	Vn			56			20		116			28	Vn					722	894			K				

2. BÁCS-KISKUN

1	Akasztó	28	Szt					438						28	Szt		7281				7719			K		B		
2	Alpár	28	Szt					236	28		22			28	Szt		3283				3553			K	B	B		
	(Árpádtelep)	28	Szt					12																				
3	Apostag	20	Szt		350				28		110			28	Szt		2734				3194			K	B	B		
4	Ágasegyháza	28	Szt					117						28	Szt		5464				5581			K				
5	Baja	10	HD	1444										20	HD		16251				17695			K		B	B	
6	Ballószög	20	Szt				46							28	Szt		3583				3629			K				
7	Balotaszállás	28	Szt					81						28	Szt					10405	10486			K		B		
8	Bácsalmás	28	Szt					639						28	Szt			10190			10829			K		B		
9	Bácsbokod	28	Szt					359						28	Szt					6034	6393			K		B		
10	Bácsborsód	28	Szt					154						20 28	HD Szt		7601				7755			K		B		
11	Bácsszent-György	28	Szt					79						28	Szt					1394	1473			K		B		
12	Bácsszőlős	28	Szt					37						28	Szt					3850	3887			K				
13	Bátmonostor	20	Szt		179				28		23			20 28	HD Szt					3598	3800			K		B		
14	Bátya	20	Szt				190		28		161			28	Szt			2994			3345			K		B		
15	Bócsa	28	Szt					115						28	Szt		9785				9900			K	B	B		
16	Borota	28	Szt					147						28	Szt		8032				8179			K	B	B		
17	Bugac	28	Szt					133						28	Szt		17497				17741			K	B	B		
	(Alsómonostor)	28	Szt					95																				
	(Bugacmonostor)	28	Szt					16																				
18	Császártöltés	28	Szt					370						28	Szt		7778				8206			K		B		
	(Kiscsala)	28	Szt					37																				
	(Középcsala)	28	Szt					21																				
19	Csátalja	28	Szt					233						28	Szt					3669	3902			K		B		
20	Csávoly	28	Szt					140						28	Szt		4589				4743			K		B		
	(Józsefházapuszta)	28	Szt					14																				
21	Csengőd	28	Szt					342						28	Szt		4550				4892			K		B		

Sorszám	A község neve	Belterület							Zártkert					Külterület							A község területe összesen /ha/	Átnézeti térképek			Általános rendezési térképek			Megjegyzés
		Méretarány	Vetület	Egységes nyilvántartás: Újfelmérés	Egységes nyilvántartás: Felújítás	Egyező nyilvántartás: Ideigl. nyilvánt. térkép (207-es)	Feldolgozás alatt	Régi nyilvánt. térkép	Méretarány	Egységes nyilvántart.: Újfelmérés	Egységes nyilvántart.: Felújítás	Feldolgozás alatt	Régi nyilvánt. térkép	Méretarány	Vetület	Egységes nyilvántartás: Újfelmérés	Egységes nyilvántartás: Felújítás	Egyező nyilvántartás: Régi nyt. térkép /v. 1:10.000-es/	Feldolgozás alatt	Régi nyilvánt. térkép		1: 4000	1: 5000	1:10000	1: 2000	1: 5000	1:10000	
		Terület /ha/							Terület /ha/					Terület /ha/														
1	2	3	4	5	6	7	8	9	10	11	12	13	14	15	16	17	18	19	20	21	22	23	24	25	26	27	28	29
22	Csikéria	28	Szt					134						28	Szt					2446	2580			K		B		
23	Csólyospálos	28	Szt					324						28	Szt		6186				6510			K		B		
24	Dávod	28	Szt					198						20 28	HD Szt					6670	6931			K		B		
	(Püspökpuszta)	28	Szt					63																				
25	Drágszél	20	HK					88						20	HK		1195				1283			K				
26	Dunaegyháza	20	Szt				119							40	Szt				785		904			K	B	B		
27	Dunapataj	20	Szt		480				28		143			20 28	Szt		8733				9490			K		B		
	(Szelidi tó környéke)	20	Szt		134																							
28	Dunaszentbenedek	20	Szt	122					28		43			28	Szt			2197			2362			K		B		
29	Dunatetétlen	28	Szt					57						28	Szt					4259	4316			K		B		
30	Dunavecse	28	Szt					294						40	Szt				6392		6686			K	B	B		
31	Dusnok	20	Szt					221						20	Szt					5523	5744			K		B		
32	Érsekcsanád	28	Szt					195						28	Szt					5687	5882			K		B		
33	Fajsz	28	Szt					206	28		8			28	Szt			2989			3203			K		B		
34	Felsőszentiván	20	HD				200		20 28		20			20 28	HD Szt					5138	5358			K		B		
35	Foktő	20	Szt				176		28		50			28	Szt					2969	3195			K		B		
36	Fülöpháza	28	Szt					60						28	Szt		4646				4706			K				
37	Fülöpszállás	28	Szt					574						28	Szt					8511	9127			K		B		
	(Kurjantó-puszta)	28	Szt					42																				
38	Gara	28	Szt					300						28	Szt					5697	5997			K		B		
39	Gátér	28	Szt					123						28	Szt		2967				3090			K		B		
40	Géderlak	28	Szt					138						28	Szt		1737				1875			K	B	B		
41	Hajós	28	Szt					280	28		9			28	Szt			11357			11711			K		B		
	(Érsekhalma)	28	Szt					65																				
42	Harkakötöny	28	Szt					47						28	Szt		5223				5270			K		B		
43	Harta	20	Szt				266		20		242			20 28	Szt		11970				12503			K		B		
	(Nagykékes)	20	Szt				25																					
44	Helvécia	28	Szt					119						28	Szt		7769				7888			K				
45	Hercegszántó	28	Szt					258						20 40 28	HD HD Szt					6527	6854			K		B		
	(Budzsák)	28	Szt					31																				
	(Hóduna)	20	HD					38																				
46	Hetényegyháza	28	Szt					164						28	Szt		3972				4136			K		B		
47	Homokmégy	20	HK				234		20		95			20 28	HK Szt			6484			7034			K		B		
	(Alsómégy)	20	HK				93																			B		
	(Hillye)	20	HK				128																			B		
48	Imrehegy	28	Szt					75						28	Szt		6956				7031			K				
49	Izsák	20	Szt				355							28	Szt					11004	11383			K	B	B		
	(Kisizsák)	20	Szt				44																					
50	Jakabszállás	28	Szt					97						28	Szt		6990				7092			K	B	B		
	(Bugacpuszta)	28	Szt					5																				
51	Jánoshalma	28	Szt					790						28	Szt					12430	13220			K	B	B		
52	Jászszentlászló	28	Szt					142						28	Szt		5847				6033			K		B		
	(Ilonaszállás)	28	Szt					23																				
	(Kalmárföld)	28	Szt					21																				
53	Kalocsa	28	Szt					755	28		23			28	Szt		4450				5288			K	B	B	B	
	(Negyvenszállás)	28	Szt					36																				
	(Újdrágszélpuszta)	28	Szt					24																				
54	Kaskantyú	28	Szt					75						28	Szt		5811				5886			K		B		
55	Katymár	20	Szt				297		28		87			28	Szt		6724				7108			K		B		
56	Kecel	28	Szt					703						28	Szt		10744				11447			K		B		
57	Kecskemét	10 28	Szt					1859	28				58	28	Szt		23268				25680			K		B	B	
	(Méntelek)	28	Szt					65																				
	(Kadafalva)	28	Szt					147																				
	(Törökfái)	28	Szt					112																				
	(Kisfái)	28	Szt					62																				

Sorszám	A község neve	Belterület							Zártkert					Külterület							A község területe összesen /ha/	Átnézeti térképek			Általános rendezési térképek			Megjegyzés
		Méretarány	Vetület	Egységes nyilvántartás: Újfelmérés	Egységes nyilvántartás: Felújítás	Egyező nyilvántartás: Ideigl. nyilvánt. térkép (207-es)	Feldolgozás alatt	Régi nyilvánt. térkép	Méretarány	Egységes nyilvántart.: Újfelmérés	Egységes nyilvántart.: Felújítás	Feldolgozás alatt	Régi nyilvánt. térkép	Méretarány	Vetület	Egységes nyilvántartás: Újfelmérés	Egységes nyilvántartás: Felújítás	Egyező nyilvántartás: Régi nyt. térkép /v. 1:10.000-es/	Feldolgozás alatt	Régi nyilvánt. térkép		1: 4000	1: 5000	1:10000	1: 2000	1: 5000	1:10000	
		Terület /ha/							Terület /ha/					Terület /ha/														
1	2	3	4	5	6	7	8	9	10	11	12	13	14	15	16	17	18	19	20	21	22	23	24	25	26	27	28	29
	(Katonatelep)	28	Szt					20																				
	(Borbás)	28	Szt					73																				
	(Törekvés Tsz)	28	Szt					6																				
	(Magyar Szovjet B. Tsz.)	28	Szt					10																				
58	Kelebia	20	Szt				193		20			177		40	Szt		6300				6670			K		B		
59	Kerekegyháza	28	Szt					326						28	Szt		7785				8111			K	B	B		
60	Kéleshalom	28	Szt					36						28	Szt					6124	6160			K				
61	Kiskőrös	28	Szt					617						28	Szt		8401				9018			K		B		
62	Kiskunfélegyháza	28	Szt					773						28	Szt					24856	25629			K		B	B	
63	Kiskunhalas	10	Szt				998		28		1266			28	Szt		28906				31222			K		B		
	(Bodoglár)	28	Szt					52																				
64	Kiskunmajsa	28	Szt					575						28	Szt		13162				13737			K	B	B		
65	Kisszállás	28	Szt					186						28	Szt		9020				9206			K		B		
66	Kömpöc	20	Szt				62							28	Szt		2938				3000			K		B		
67	Kunadacs	20	HK					101						28 28	HK Szt					8896	8997			K				
68	Kunbaja	28	Szt					205						28	Szt					3165	3370			K		B		
69	Kunbaracs	28	Szt					53						28	Szt		5459				5512			K				
70	Kunfehértó	20	Szt	137										28	Szt					7699	7836			K		B		
71	Kunpeszér	20	HK					64						20 28	HK Szt					7691	7755			K		B		
72	Kunszállás	28	Szt					80						28	Szt		4262				4401			K		B		
	(Fülöpjakab)	28	Szt					59																				
73	Kunszentmiklós	28	Szt					545						40	Szt		16627				17185			K		B		
	(Bösztör)	28	Szt					13																				
74	Ladánybene	28	Szt					79						28	Szt		3994				4073			K		B		
75	Lajosmizse	28	Szt					379						28	Szt					17144	17605			K		B		
	(Felsőlajos)	28	Szt					82																				
76	Lakitelek	28	Szt					243	28		19			28	Szt		5201				5463			K		B		
77	Lászlófalva	20	Szt				88							28	Szt					10105	10193			K				
78	Madaras	28	Szt					399						28	Szt					4531	4930			K		B		
79	Mátételke	28	Szt					113						28	Szt			2680			2793			K		B		
80	Mélykút	20	Szt				459		28		306			40	Szt		11588				12353			K	B	B		
81	Miske	28	Szt					194						20 20	HD Szt					3955	4149			K		B		
82	Nagybaracska	28	Szt					225						20 28	HD Szt					3559	3784			K		B		
83	Nemesnád - udvar	20	Szt				157		28		50			28	Szt					6468	6675			K		B		
84	Nyárlőrinc	28	Szt					128	28		3			28	Szt		6510				6641			K		B		
85	Ordas	20	Szt		94				28		46			28	Szt			1544			1684			K		B		
86	Orgovány	28	Szt					181						28	Szt		9379				9560			K	B	B		
87	Öregcsertő	20 28	HK Szt					282						20 28	HK Szt			3988			4311			K				
	(Csornapuszta)	28	Szt					41																				
88	Páhi	28	Szt					171						28	Szt		3724				3895			K		B		
89	Pálmonostora	28	Szt		268									28	Szt		5061				5329			K		B		
90	Petőfiszállás	28	Szt					74						28	Szt		6704				6778			K		B		
91	Pirtó	28	Szt					83						28	Szt		3366				3449			K				
92	Rém	20	Szt		167				20		9			20	Szt			3817			3993			K		B		
93	Solt	20	Szt				500		20 28			831		40	Szt		11906				13271			K		B		
	(Petőfitelep)	20	Szt				34																					
94	Soltszentimre	28	Szt				169							28	Szt		4284				4453			K		B		
95	Soltvadkert	28	Szt					334						28	Szt		10296				10630			K	B	B		
96	Süksd	28	Szt					303						28	Szt					8362	8665			K		B		
97	Szabadszállás	28	Szt					351						28	Szt					16095	16460			K		B		
	(Balázspuszta)	28	Szt					14																				
98	Szakmár	20 28	HK Szt					204	20		70			20 28	HK Szt					7921	8416			K		B		
	(Keserűtelek Résztelek)	20 28	HK Szt					130																				
	(Alsóerek, Ludasszállás)	20 28	HK Szt					48																				

Sorszám	A község neve	Belterület: Méretarány	Belterület: Vetület	Belterület: Egységes nyilvántartás: Újfelmérés (Terület /ha/)	Belterület: Egységes nyilvántartás: Felújítás (Terület /ha/)	Belterület: Egyező nyilvántartás: Ideigl. nyilvánt. térkép (207-es) (Terület /ha/)	Belterület: Feldolgozás alatt (Terület /ha/)	Belterület: Régi nyilvánt. térkép (Terület /ha/)	Zártkert: Méretarány	Zártkert: Egységes nyilvántart.: Újfelmérés (Terület /ha/)	Zártkert: Egységes nyilvántart.: Felújítás (Terület /ha/)	Zártkert: Feldolgozás alatt (Terület /ha/)	Zártkert: Régi nyilvánt. térkép (Terület /ha/)	Külterület: Méretarány	Külterület: Vetület	Külterület: Egységes nyilvántartás: Újfelmérés (Terület /ha/)	Külterület: Egységes nyilvántartás: Felújítás (Terület /ha/)	Külterület: Egyező nyilvántartás: Régi nyt. térkép /v. 1:10.000-es/ (Terület /ha/)	Külterület: Feldolgozás alatt (Terület /ha/)	Külterület: Régi nyilvánt. térkép (Terület /ha/)	A község területe összesen /ha/	Átnézeti térképek: 1: 4000	Átnézeti térképek: 1: 5000	Átnézeti térképek: 1:10000	Általános rendezési térképek: 1: 2000	Általános rendezési térképek: 1: 5000	Általános rendezési térképek: 1:10000	Megjegyzés
1	2	3	4	5	6	7	8	9	10	11	12	13	14	15	16	17	18	19	20	21	22	23	24	25	26	27	28	29
	(Felsőerek)	20 28	HK Szt					43																				
99	Szalkaszentmárton	20	Szt		311									40	Szt				7899		8210			K		B		
100	Szank	28	Szt					200						28	Szt		10503				10772			K	B	B		
	(Móricgát)	28	Szt					69																				
101	Szeremle	20 28	HD Szt					101						20 28	HD Szt					3430	3531			K		B		
102	Tabdi	28	Szt					254						28	Szt		1887				2141			K		B		
103	Tass	28	Szt					275						40	Szt		7223				7498			K	B	B		
104	Tataháza	28	Szt					169						28	Szt		2441				2610			K		B		
105	Tázlár	28	Szt					196						28	Szt		7122				7338			K				
	(Felsőtelep)	28	Szt						20																			
106	Tiszakécske	20	Szt				358		28		329			28	Szt		12587				13325			K	B	B		
	(Kerekdomb)	20	Szt				51																					
107	Tiszaujfalú	28	Szt					150						28	Szt		5425				5575			K		B		
108	Tompa	20	Szt		380									40	Szt		7777				8157			K	B	B		
109	Újsolt	28	Szt					106	20		13			40	Szt		3184				3303			K				
110	Uszód	20	Szt				135		28		21			28	Szt			2310			2466			K		B		
111	Vaskút	28	Szt					275						28	Szt		6875				7150			K				
112	Városföld	28	Szt					81						28	Szt					6182	6263			K				
113	Zsana	28	Szt					60						28	Szt					8748	8808			K				
	3. BÉKÉS																											
1	Almáskamarás	20	Szt		156				20		124			20	Szt		1196				1476		B	K				
2	Battonya	28	Szt			785			28		97			28	Szt		13656				14579			K		B		
	(Tompapuszta)	28	Szt			41																						
3	Békés	14	Szt			938			14		387			28	Szt		11407				12732			K				
4	Békéscsaba	10 28	HK Szt			1680			28		304			28	Szt		15804				17829			K		B		
	Békéscsaba (József Attila lakótelep)	10	HK			13																						
	(Csabaszabadi)	28	Szt			28																						
5	Békéssámson	20	Szt				246		20			5		20 28	Szt		6016				6267			K		B		
6	Békésszentandrás	28	Szt				273		28			129		28	Szt					7343	7745			K		B		
7	Bélmegyer	28	Szt					132						28	Szt		6160				6292			K				
8	Biharugra	20	Szt		203				20		58			20	Szt		5026				5287		B	K				
9	Bucsa	28	Szt			203			28		42			40	Szt		5337				5582			K		B		
10	Csabacsüd	28	Szt			116								40	Szt		6576				6692			K				
11	Csanádapáca	28	Szt					376						40	Szt		4756				5132			K		B		
12	Csárdaszállás	28	Szt					71	28			5		28	Szt		5341				5417			K				
13	Csorvás	20	Szt		437									20	Szt		8588				9025			K		B		
14	Dévaványa	28	Szt			998			28		10			28	Szt		20672				21680			K				
15	Doboz	20	Szt				325					78		40	Szt		5063				5466			K		B		
16	Dombegyház	28	Szt			422								28	Szt		5374				5796			K		B		
17	Dombiratos	28	Szt				182		28			23		40	Szt		1626				1831			K				
18	Ecsegfalva	28	Szt			265			28		13			40	Szt		7616				7894			K		B		
19	Elek	20	Szt			317			20		82			20	Szt					5097	5496			K		B		
20	Endrőd	28	Szt		285				28		359			28	Szt		10893				11568			K		B		
	(Nagylapos)	28	Szt		31																							
21	Füzesgyarmat	28	Szt				560		28			286		40	Szt		11900				12746			K		B		
22	Gádoros	20	Szt		323									20	Szt	1481	2014				3818			K		B		
23	Gerendás	28	Szt					106						40	Szt		3971				4077			K		B		
23/a	Gerla	28	Szt					96						40	Szt		2866				2962			K				
24	Geszt	20	Szt	154					20	52				20	Szt		4936				5142			K				
25	Gyoma	28	Szt			771			28		325			28	Szt		21407				22503			K		B		
26	Gyula	10	Szt				840		28		228			40	Szt		16833				17901			K		B		
27	Gyulavári	28	Szt					271	28		44			40	Szt		7209				7699			K				
	(Újvári)	28	Szt					98																				

Sorszám	A község neve	Belterület							Zártkert					Külterület							A község területe összesen /ha/	Átnézeti térképek			Általános rendezési térképek			Megjegyzés
		Méretarány	Vetület	Egységes nyilvántartás: Újfelmérés	Egységes nyilvántartás: Felújítás	Egyező nyilvántartás: Idegl. nyilvánt. térkép (207-es)	Feldolgozás alatt	Régi nyilvánt. térkép	Méretarány	Egységes nyilvántart.: Újfelmérés	Egységes nyilvántart.: Felújítás	Feldolgozás alatt	Régi nyilvánt. térkép	Méretarány	Vetület	Egységes nyilvántartás: Újfelmérés	Egységes nyilvántartás: Felújítás	Egyező nyilvántartás: Régi nyt. térkép /v. 1:10.000-es/	Feldolgozás alatt	Régi nyilvánt. térkép		1: 4000	1: 5000	1:10000	1: 2000	1: 5000	1:10000	
				Terület /ha/						Terület /ha/						Terület /ha/												
1	2	3	4	5	6	7	8	9	10	11	12	13	14	15	16	17	18	19	20	21	22	23	24	25	26	27	28	29
	(Dénesmajor)	28	Szt					77																				
28	Hunya	20	Szt	95										28	Szt		3161				3256		B	K				
29	Kamut	28	Szt					95						28	Szt		5952				6047			K		B		
29/a	Kardos	28	Szt					57						40	Szt		4219				4276			K				
30	Kardoskút	28	Szt					73						28	Szt					7585	7658			K				
31	Kaszaper	28	Szt					180						28	Szt		3148				3328			K				
32	Kertészsziget	28	Szt					24						40	Szt		3892				3916			K				
33	Kevermes	28	Szt			503			28		87			28	Szt		3746				4336			K				
34	Kétegyháza	28	Szt					421						40	Szt		5571				5992			K		B		
35	Kétsoprony	28	Szt			56								40	Szt		5068				5124			K		B		
36	Kisdombegyház	28	Szt					103						28	Szt		1159				1262			K				
37	Kondoros	28	Szt			296								40	Szt		7897				8193			K				
38	Körösladány	28	Szt					696	28		30			28	Szt		11668				12394			K		B		
39	Körösnagyharsány	20	Szt		90				20		20			20	Szt		1883				1993		B	K				
40	Köröstarcsa	28	Szt			230			28		134			28	Szt		5919				6283			K		B		
41	Körösújfalu	20	Szt	104										28	Szt	2427					2531		B	K				
42	Kötegyán	20	Szt		246				20		12			20	Szt					4040	4298			K				
43	Kunágota	28	Szt					458						40	Szt		5940				6398			K		B		
44	Lökösháza	20	Szt					194						20	Szt					5011	5205			K		B		
45	Magyarbánhegyes	28	Szt					286						40	Szt		3366				3652			K		B		
46	Magyardombegyház	28	Szt					92						28	Szt		672				764			K				
47	Medgyesbodzás	20	Szt				140		20		24			20	Szt		2939				3168			K				
	(Gábortelep)	20	Szt				65																					
48	Medgyesegyháza	20	Szt			293			20		39			20	Szt		4060				4392			K		B		
49	Mezőberény	28	Szt			608			28		251			28	Szt		11006				11865			K		B		
50	Mezőgyán	20	Szt	136					20	75				20	Szt	3012	2687				5990			K		B		
	(Nagygyanté)	20	Szt	80																								
51	Mezőhegyes	20	Szt	387					20 40	223				40	Szt		15286				15896			K		B		
52	Mezőkovácsháza	28 20	Szt Szt		423			164						28	Szt		5334				5921		B	K				
53	Mezőmegyer	20	Szt	129										28	Szt		1752				1881		B	K				
54	Méhkerék	20	Szt		156				20		12			40	Szt		2321				2489			K		B		
55	Murony	28	Szt					78						28	Szt		3493				3571			K		B		
56	Nagybánhegyes	28	Szt					176						40	Szt		4050				4226			K				
57	Nagykamarás	20	Szt		312									20	Szt		5022				5381			K		B		
	(Bánkút)	20	Szt		47																							
58	Nagykopáncs	28	Szt					29						28	Szt		4778				4807			K				
59	Nagyszénás	28	Szt					457						28	Szt		9102				9559			K		B		
60	Okány	28	Szt					401	28			2		40	Szt		6662				7065			K		B		
61	Orosháza	10 20	Szt			1591			20		60			20	Szt	2174	15964				20217			K		B		
	(Monori csárda)	20	Szt			28																						
	(Szentetornya)	20	Szt			361																						
	(Kiscsákó)	20	Szt			39																						
62	Örménykút	28	Szt					66						40	Szt		5392				5458			K				
63	Pusztaföldvár	20	Szt		284									20	Szt		5437				5721			K		B		
64	Pusztaottlaka	20	Szt		31									20	Szt		1867				1913		B	K				
	(Tökfalu)	20	Szt		15																							
66	Sarkad	28	Szt			828			28		99			40	Szt		11709				12636			K				
67	Sarkadkeresztúr	20	Szt				189		20			50		40	Szt		3294				3533			K		B		
68	Szabadkígyós	28	Szt			200								40	Szt	4360					4560			K				
69	Szarvas	28	Szt			842			28		937			28	Szt		14382				16161			K		B		
70	Szeghalom	28	Szt					649	28		342			40	Szt		20721				21712			K		B		
71	Tarhos	28	Szt					92						28	Szt		5652				5744			K				

Sorszám	A község neve	Belterület							Zártkert					Külterület							A község területe összesen /ha/	Átnézeti térképek			Általános rendezési térképek			Megjegyzés
		Méretarány	Vetület	Egységes nyilvántartás: Újfelmérés	Egységes nyilvántartás: Felújítás	Egyező nyilvántartás: Ideigl. nyilvánt. térkép (207-es)	Feldolgozás alatt	Régi nyilvánt. térkép	Méretarány	Egységes nyilvántart.: Újfelmérés	Egységes nyilvántart.: Felújítás	Feldolgozás alatt	Régi nyilvánt. térkép	Méretarány	Vetület	Egységes nyilvántartás: Újfelmérés	Egységes nyilvántartás: Felújítás	Egyező nyilvántartás: Régi nyt. térkép /v. 1:10.000-es/	Feldolgozás alatt	Régi nyilvánt. térkép		1: 4000	1: 5000	1:10000	1: 2000	1: 5000	1:10000	
				Terület /ha/						Terület /ha/						Terület /ha/												
1	2	3	4	5	6	7	8	9	10	11	12	13	14	15	16	17	18	19	20	21	22	23	24	25	26	27	28	29
72	Telekgerendás	28	Szt					144						40	Szt		7098				7242			K				
73	Tótkomlós	20	Szt		436				20		128			20	Szt		8028				8592			K				
74	Újkígyós	28	Szt			472								40	Szt		5023				5495			K		B		
75	Újszalonta	20	Szt			55								20	Szt		2029				2084			K				
76	Végegyháza	28	Szt		203									40	Szt		2661				2895			K		B		
	(Árpádtelep)	40	Szt		31																							
77	Vésztő	28	Szt					678						28	Szt		11913				12591			K		B		
78	Zsadány	20	Szt				191		20			81		40	Szt		6314				6586			K		B		
	3. BORSOD-ABAÚJ-ZEMPLÉN																											
1	Abaújalpár	28	Szt					25	28		36			28	Szt			780			841			K				
2	Abaújdevecser	28	Szt					55	28				65	28	Szt			874			994			K				
3	Abaújkér	28	Szt					95						28	Szt			1759			1868			K		B		
	(Aranyos-puszta)	28	Szt					14																				
4	Abaújlak	20	HÉ				50		28		101			28	Szt			530			681			K				
5	Abaújszántó	28	Szt					297						28	Szt			4419			4716			K		B		
6	Abaújszolnok	20	HÉ				36		28		27			28	Szt			810			873			K				
7	Abaújvár	20	HÉ		74									20	HÉ		658				732			K				
8	Abod	28	Szt			43								28	Szt		3073				3116			K				
9	Aggtelek	20	HÉ					94						20	HÉ		4284				4378			K				
10	Alacska	20	Szt					54	28				191	28	Szt		610				855			K				
11	Alsóberecki	28	Szt					93	28			8		28	Szt			526			627			K				
12	Alsódobsza	28	Szt					49	28		78			28	Szt			944			1071			K				
13	Alsógagy	20	HÉ	35					20	18				20	HÉ	575					628			K				
14	Alsóregmec	28	Szt					51						28	Szt					1499	1550			K				
15	Alsószuha	20	HÉ				64		28		48			28	Szt			2135			2247			K				
16	Alsótelekes	28	Szt			20								28	Szt			625			645			K				
17	Alsóvadász	20	HÉ				123		28		265			28	Szt			1901			2289			K				
18	Alsózsolca	20	HÉ				178		20		45			20	HÉ			2418			2641			K				
19	Arka	28	Szt					29	28		47			28	Szt			840			916			K				
20	Arló	28	Szt					250						28	Szt					4459	4709			K		B		
21	Arnót	28	Szt					84	28		48			28	Szt		1623				1755			K				
22	Aszaló	20	HÉ					153	20		248			20	HÉ			2142			2543			K		B		
23	Ároktő	28	Szt				164		28		90			20	Szt			3579			3833			K				
24	Baktakék	28	Szt			102			28		59			28	Szt			1716			1877			K				
25	Balajt	28	Szt			48			28		71			28	Szt			788			907			K				
26	Baskó	28	Szt					50						28	Szt			2914			2964			K				
27	Bánhorváti	28	Szt				133		28		252			28	Szt			2462			2847			K				
28	Bánréve	28	Szt					112						28	Szt		552				664			K				
29	Becskeháza	20	HÉ				20		28			24		28	Szt			459			503			K				
30	Bekecs	20	HÉ				133		28		37			28	Szt			2393			2563			K		B		
31	Beret	20	HÉ				38		28		38			28	Szt			606			682			K				
32	Berzék	28	Szt					131						28	Szt			921			1052			K				
33	Bodroghalom	28	Szt				170		28		20			28	Szt			2498			2688			K				
34	Bodrog-keresztúr	28	Szt				121		28		343			28	Szt			2526			2990			K		B		
35	Bodrogolaszi	28	Szt			99			28		98			28	Szt			1903			2100			K				
36	Bodrogszegi	28	Szt				251		28		312			28	Szt			1811			2374			K				
37	Bódvalenke	28	Szt					26						28	Szt		634				660			K				
38	Bódvarákó	20	HÉ				27		28		17			28	Szt			880			924			K				

Sorszám	A község neve	Belterület							Zártkert					Külterület							A község területe összesen /ha/	Átnézeti térképek			Általános rendezési térképek			Megjegyzés
		Méretarány	Vetület	Egységes nyilvántartás: Újfelmérés	Egységes nyilvántartás: Felújítás	Egyező nyilvántartás: Ideigl. nyilvánt. térkép (207-es)	Feldolgozás alatt	Régi nyilvánt. térkép	Méretarány	Egységes nyilvántart.: Újfelmérés	Egységes nyilvántart.: Felújítás	Feldolgozás alatt	Régi nyilvánt. térkép	Méretarány	Vetület	Egységes nyilvántartás: Újfelmérés	Egységes nyilvántartás: Felújítás	Egyező nyilvántartás: Régi nyt. térkép /v. 1:10.000-es/	Feldolgozás alatt	Régi nyilvánt. térkép		1: 4000	1: 5000	1:10000	1: 2000	1: 5000	1:10000	
				Terület /ha/						Terület /ha/						Terület /ha/												
1	2	3	4	5	6	7	8	9	10	11	12	13	14	15	16	17	18	19	20	21	22	23	24	25	26	27	28	29
39	Bódvaszilas	20	HÉ				77		28		90			28	Szt			1756			1923			K		B		
40	Bogács	28	Szt				156		28		179			28	Szt			2131			2466			K		B		
41	Boldva	20	HÉ				143		28		93			28	Szt		2604				2840			K		B		
42	Boldogkőújfalu	28	Szt					36	28		34			28	Szt			1134			1204			K				
43	Boldog-kővára-lja	28	Szt					85	28				168	28	Szt			2055			2308			K				
44	Borsodbóta	28	Szt				86		28			74		28	Szt			654			814			K				
45	Borsodgeszt	28	Szt				64		28			184		28	Szt			1197			1445			K				
46	Borsodivánka	28	Szt					90						28	Szt		1489				1590			K				
	(Dózsatelep)							11																				
47	Borsodnádasd	28	Szt					256						28	Szt			2522			2806			K		B		
	(Budaberke)							28																				
48	Borsod-szentgyörgy	28	Szt					101						28	Szt		2052				2153			K				
49	Borsodszirák	28	Szt			72			28		53			28	Szt			953			1078			K				
50	Bőcs	20	HÉ				158		28		164			28	Szt		2169				2491			K		B		
51	Bükkaranyos	28	Szt					114	28		148			28	Szt			2347			2609			K				
52	Bükkábrány	28	Szt					129	28		28			28	Szt			1653			1810			K		B		
53	Bükk-mogyorósd	28	Szt					40	28		4			28	Szt			945			989			K				
54	Bükk-szentkereszt	28	Szt					98						28	Szt			2600			2698			K				
55	Bükk-szentlászló	28	Szt					33						28	Szt			1282			1315			K				
56	Bükkzsérc	28	Szt				80		28		128			28	Szt			3518			3726			K				
57	Büttös	20	HÉ				37		20			7		20	HÉ	1774					1818			K				
58	Center	28	Szt					24						28	Szt			273			297			K				
59	Cigánd	20	HÉ				410		28		41			28	Szt			5154			5627			K		B		
	(Bélatanya)						9																					
	(Erzsébet-tanya)						13																					
60	Csenyéte	28	Szt			50			28		30			28	Szt			796			876			K				
61	Cserépfalu	28	Szt			116			28		200			28	Szt			4148			4464			K				
62	Cserépváralja	28	Szt					41	28		63			28	Szt			1362			1466			K				
63	Csernely	28	Szt					135	28		6			28	Szt			1923			2064			K				
64	Csobaj	28	Szt					114	28		16			28	Szt			1829			1959			K				
65	Csobád	20	HÉ	66					20	29				20	HÉ	1090					1185			K		B		
66	Csokvaomány	28	Szt				95		28			63		28	Szt			1348			1506			K		B		
67	Damak	20	HÉ				32		28		58			28	Szt			663			753			K				
68	Dámóc	28	Szt					90						28	Szt			1430			1534			K				
	(Őrhegytanya)							14																				
69	Debréte	28	Szt					23	28		3			28	Szt			935			961			K				
70	Detek	20	HÉ				64		28		75			28	Szt			866			1005			K				
71	Dédes-tapolcsány	28	Szt					140	28				109	28	Szt			2696			2945			K		B		
72	Domaháza	28	Szt					70						28	Szt			2812			2882			K				
73	Dövény	28	Szt					27	28		9			28	Szt			1126			1162			K				
74	Dubicsány	28	Szt					31	28		20			28	Szt			1185			1236			K				
75	Edelény	20	HÉ	467					20	272				20	HÉ	4987					5726			K		B		
	(Finke)																											
76	Egerlövő	28	Szt			87			28		2			28	Szt		1894				1983			K				
77	Emőd	28	Szt					381	28				328	28	Szt			4204			4934			K		B		
	(Istvánmajor)							21																				
78	Encs	20	HÉ					126						20	HÉ			729			855			K		B		

Sorszám	A község neve	Belterület							Zártkert					Külterület							A község területe összesen /ha/	Átnézeti térképek			Általános rendezési térképek			Megjegyzés
				Egységes nyilvántartás		Egyező nyilvántartás				Egységes nyilvántart.						Egységes nyilvántartás		Egyező nyilvántartás										
		Méretarány	Vetület	Újfelmérés	Felújítás	Ideigl. nyilvánt. térkép (207-es)	Feldolgozás alatt	Régi nyilvánt. térkép	Méretarány	Újfelmérés	Felújítás	Feldolgozás alatt	Régi nyilvánt. térkép	Méretarány	Vetület	Újfelmérés	Felújítás	Régi nyt. térkép /v. 1:10.000-es/	Feldolgozás alatt	Régi nyilvánt. térkép		1: 4000	1: 5000	1:10000	1: 2000	1: 5000	1:10000	
				Terület /ha/						Terület /ha/						Terület /ha/												
1	2	3	4	5	6	7	8	9	10	11	12	13	14	15	16	17	18	19	20	21	22	23	24	25	26	27	28	29
79	Erdőbénye	28	Szt					193	28		982			28	Szt					3404	4579			K				
80	Erdőhorváti	28	Szt					124	28		255			28	Szt			4632			5011			K		B		
81	Égerszög	20	HÉ				23		28		14			28	Szt			1042			1079			K				
82	Fancsal	20	HÉ	48					20	37				20	HÉ	892					977			K				
83	Fáj	20	HÉ			52								20	HÉ			1880			1932			K				
84	Felsőberecki	28	Szt					43	28			12		28	Szt			365			420			K				
85	Felsődobsza	20	HÉ				154		28		65			28	Szt		1313				1532			K				
86	Felsőgagy	28	Szt					64						28	Szt			1380			1444			K				
87	Felső-kelecsény	28	Szt					29	28				21	28	Szt			740			790			K				
88	Felsőnyárád	28	Szt					81	28		29			28	Szt			1061			1171			K		B		
89	Felsőregmec	28	Szt					48	28		83			28	Szt			944			1075			K				
90	Felsőtelekes	28	Szt					107	28			3		28	Szt			737			847			K				
91	Felsővadász	20	HÉ				74		20			73		28	Szt			1686			1833			K				
92	Felsőzsolca	28	Szt				206		28		40			28	Szt			1374			1620			K				
93	Filkeháza	20	HÉ				31		28		26			28	Szt			387			444			K				
94	Fony	28	Szt					75	28		144			28	Szt			3788			4007			K				
95	Forró	20	HÉ					100	20		103			20	HÉ	1748					1951							A belt. csak birtokvázlat van
96	Fulókércs	28	Szt					52	28		13			28	Szt			1815			1880			K				
97	Füged	20	HÉ					52						20	HÉ		621				673			K				
98	Füzér	28	Szt					73						28	Szt			3685			3758			K				
99	Füzérkajata	20	HÉ				29		28		25			28	Szt			814			868			K				
100	Füzérkomlós	28	Szt					30						28	Szt			514			544			K				
101	Füzérradvány	28	Szt					111	28		38			28	Szt			839			988			K				
102	Gadna	28	Szt					40						28	Szt			763			803			K				
103	Gagyapáti	20	HÉ	17					20	5				20	HÉ	300					322			K				
104	Gagybátor	28	Szt					65						28	Szt			1981			2046			K				
105	Gagyvendégi	28	Szt					43						28	Szt			1072			1115			K				
106	Galvács	28	Szt					36	28				18	28	Szt			1446			1500			K				
107	Garadna	20	HÉ			55			20		29			20	HÉ	878					962			K				
108	Gelej	20	Szt				252		20		20			20 28	Szt			2939			3211			K				
109	Gesztely	28	Szt					182	28		56			28	Szt			2648			2886			K				
110	Gibárt	20	HÉ			73			20		7			20	HÉ		453				533			K				
111	Girincs	28	Szt					57						28	Szt			1066			1123			K				
112	Golop	28	Szt		106				28		27			28	Szt			799			932			K				
113	Gömörszőlős	28	Szt					24	28		26			28	Szt			805			855			K				
114	Gönc	28	Szt					174						28	Szt			3770			3944			K		B		
115	Göncruszka	28	Szt					96						28	Szt			1422			1518			K				
116	Györgytarló	28	Szt					62						28	Szt		2952				3014			K				
117	Halmaj	20	HÉ			103			20		14			20	HÉ		1106				1223			K		B		
118	Hangács	28	Szt					70	28				27	28	Szt			2168			2265			K		B		
119	Hangony	28	Szt					117						28	Szt			3799			3916			K		B		
120	Harsány	20	HÉ				177		20			239		20	HÉ				3248		3664			K				
121	Háromhuta	28	Szt					17						28	Szt			3753			3786			K				
	(Újhuta)							8																				
	(Középhuta)							8																				
122	Hegymeg	20	Hé				26		28		15			28	Szt			531			572			K				
123	Hejce	28	Szt					51	28		120			28	Szt			777			948			K				
124	Hejőbába	28	Szt			157			28		54			28	Szt			1656			1867			K				
125	Hejőkeresztúr	28	Szt				87							28	Szt			924			1011			K				
126	Hejőkürt	28	Szt				43		28		47			28	Szt			1390			1480			K				
127	Hejőpapi	28	Szt			120			28		39			28	Szt		1530				1689			K				

Sorszám	A község neve	Belterület							Zártkert					Külterület							A község területe összesen /ha/	Átnézeti térképek			Általános rendezési térképek			Megjegyzés
		Méretarány	Vetület	Egységes nyilvántartás: Újfelmérés	Egységes nyilvántartás: Felújítás	Egyező nyilvántartás: Ideigl. nyilvánt. térkép (207-es)	Feldolgozás alatt	Régi nyilvánt. térkép	Méretarány	Egységes nyilvántart.: Újfelmérés	Egységes nyilvántart.: Felújítás	Feldolgozás alatt	Régi nyilvánt. térkép	Méretarány	Vetület	Egységes nyilvántartás: Újfelmérés	Egységes nyilvántartás: Felújítás	Egyező nyilvántartás: Régi nyt. térkép /v. 1:10.000-es/	Feldolgozás alatt	Régi nyilvánt. térkép		1: 4000	1: 5000	1:10000	1: 2000	1: 5000	1:10000	
				Terület /ha/						Terület /ha/						Terület /ha/												
1	2	3	4	5	6	7	8	9	10	11	12	13	14	15	16	17	18	19	20	21	22	23	24	25	26	27	28	29
128	Hejőszalonta	28	Szt			89			28		61			28	Szt		946				1096			K				
129	Hercegkút	28	Szt			65			28		68			28	Szt			602			735			K				
130	Hernádbűd	20	HÉ	52					20	36				40	HÉ	504					592			K				
131	Hernádcéce	28	Szt					21						28	Szt			602			655			K				
	(Alsócéce)							32																				
132	Hernádkak	28	Szt			156			28		5			28	Szt			840			1001			K				
133	Hernádkércs	20	HÉ				66		28		40			28	Szt			621			727			K				
134	Hernádnémeti	28	Szt				153		28		67			28	Szt			2608			2896			K		B		
	(Újharangod)						68																					
135	Hernádpetri	20	HÉ				33		20			29		20	HÉ	1645					1707			K				
136	Hernád-szentandrás	20	HÉ		56				20		52			20	HÉ		590				698			K				
137	Hernád-szurdok	28	HÉ					38	28				20	28	HÉ		368				426			K				
138	Hernádvécse	28	Szt					85						20	HÉ	1608					1693			K				
139	Hét	20	HÉ					20						20	HÉ		320				372			K				
	(Soldostelep)	20	HÉ					32																				
140	Hidasnémeti	28	Szt			95			28		10			28	Szt		1488				1593			K		B		
141	Hidvégardó	20	HÉ				93							28	Szt			1608			1701			K		B		
142	Hodoscsépány	28	Szt					260						28	Szt			993			1253			K		B		
143	Hollóháza	28	Szt					101						28	Szt			130			231			K				
144	Homrogd	20	HÉ				81		28		41			28	Szt			1195			1317			K				
145	Igrici	28	Szt				116		28		89			28	Szt			1761			1966			K				
146	Imola	28	Szt					24						28	Szt			1791			1815			K				
147	Inánes	20	HÉ			83			20		6			20	HÉ		1006				1095			K				
148	Irota	28	Szt		25				28		23			28	Szt			1185			1233			K				
149	Izsófalva	20	HÉ	223					20	89				20	HÉ	1754					2131			K		B		
	(Rudolftelep)			65																								
150	Jákfalva	28	Szt					57	28		17			28	Szt			840			914			K				
151	Járdánháza	28	Szt					149						28	Szt			954			1103			K				
152	Jósvafő	20	HÉ					39						20	HÉ			2114			2153			K		B		
153	Karcsa	28	Szt					244						28	Szt			4089			4333			K		B		
154	Karos	20	HÉ				90		28			39		28	Szt			1401			1530			K				
155	Kazincbarcika	28	HÉ				1211		20	249				20	HÉ	2209					3669			K		B		
156	Kács	28	Szt					75	28		66			28	Szt			1528			1669			K				
157	Kánó	28	Szt					27	28			59		28	Szt		1290				1376			K				
158	Kány	28	Szt					22						20	HÉ	899					921			K				
159	Károlyfalva	28	Szt					56						28	Szt			250			306			K				
160	Kázsmárk	20	HÉ				103		28		52			28	Szt			1089			1244			K				
161	Kelemér	28	Szt					59			39			28	Szt		1806				1904			K				
162	Kenézlő	28	Szt					187						28	Szt			2107			2294			K		B		
163	Keresztéte	20	HÉ	20					20	13				20	HÉ	364					397			K				
164	Kesznyéten	28	Szt					129	28				30	28	Szt		3494				3653			K				
165	Kéked	28	Szt					28	28					28	Szt			1227			1300			K				
	(Felsőkéked)							45																				
166	Király	28	Szt					147						28	Szt			642			789			K		B		
167	Kisbózsva	28	Szt					29						28 20	Szt HÉ			734			763			K				
168	Kiscsécs	28	Szt					34						28	Szt			385			419			K				
169	Kisgyőr	28	Szt				119		28			223		28	Szt			6755			7116			K				
	(Mocsolyás-telep)						19																					
170	Kishuta	28	Szt					29						28	Szt		482				511			K				
171	Kiskinizs	20	HÉ		52									20	HÉ		660				712			K				
172	Kisrozvágy	28	Szt					73	28		16			28	Szt			751			840			K				
173	Kissikátor	28	Szt					27						28	Szt			1008			1035			K				
174	Kistokaj	20	HÉ			80			20		44			20	HÉ			855			979			K				

Sorszám	A község neve	Belterület							Zártkert					Külterület							A község területe összesen /ha/	Átnézeti térképek			Általános rendezési térképek			Megjegyzés
		Méretarány	Vetület	Egységes nyilvántartás: Újfelmérés	Egységes nyilvántartás: Felújítás	Egyező nyilvántartás: Ideigl. nyilvánt. térkép (207-es)	Feldolgozás alatt	Régi nyilvánt. térkép	Méretarány	Egységes nyilvántart.: Újfelmérés	Egységes nyilvántart.: Felújítás	Feldolgozás alatt	Régi nyilvánt. térkép	Méretarány	Vetület	Egységes nyilvántartás: Újfelmérés	Egységes nyilvántartás: Felújítás	Egyező nyilvántartás: Régi nyt. térkép /v. 1:10.000-es/	Feldolgozás alatt	Régi nyilvánt. térkép		1: 4000	1: 5000	1:10000	1: 2000	1: 5000	1:10000	
				Terület /ha/						Terület /ha/						Terület /ha/												
1	2	3	4	5	6	7	8	9	10	11	12	13	14	15	16	17	18	19	20	21	22	23	24	25	26	27	28	29
175	Komlóska	28	Szt					53	28		48			28	Szt			2885			2986			K				
176	Komjáti	20	HÉ				37		28		11			28	Szt			1049			1097			K				
177	Kondó	28	Szt					44	28		56			28	Szt			1861			1961			K				
178	Korlát	28	Szt			49			28		76			28	Szt			711			836			K				
179	Kovácsvágás	28	Szt					30						28	Szt			2080			2110			K				
180	Körösm	28	Szt			54			28		66			28	Szt			710			830			K				
181	Krasznokvajda	28	Szt					47	28		36			28	Szt			1043			1139			K				
	(Krasznok)							13																				
182	Kupa	20	HÉ	44										40	HÉ	740					784			K				
183	Kurityán	20	HÉ	127					20	22				20	HÉ	593					742			K		B		
184	Lak	28	Szt					55	28		35			28	Szt			1883			1973			K				
185	Lácacséke	28	Szt					72						28	Szt			1550			1686			K				
	(Cséke)							24																				
	(Monyha-tanya)							40																				
186	Ládbesenyő	28	Szt					52	28			48		28	Szt			941			1041			K				
187	Legyesbénye	28	Szt			192			28		90		90	28	Szt			1750			2032			K		B		
188	Leninváros	28	Szt					203	28		64			28	Szt			2696			2963			K		B		
189	Léh	20	HÉ				33		28		47			28	Szt			442			522			K				
190	Lénárddaróc	28	Szt			36			28		20		20	28	Szt			458			514			K				
191	Litke	28	Szt					23	28		23			28	Szt		745				791			K				
192	Makkoshotyka	28	Szt					76	28		2			28	Szt			998			1076			K				
193	Martonyi	28	Szt					46	28		83			28	Szt			1698			1827			K				
194	Mád	20	HÉ				198		28		876			28	Szt			2106			3180			K				
195	Mályi	28	Szt					187	28		159			28	Szt			804			1150			K				
196	Mályinka	28	Szt		57				28		60			28	Szt			2305			2422			K				
197	Megyaszó	28	Szt					237	28		202			28	Szt			4872			5311			K				
198	Meszes	28	Szt					29						28	Szt			1270			1299			K				
199	Mezőcsát	20	Szt					421					286	28 20	Szt			9436			10143			K		B		
200	Mezőkeresztes	28	Szt					390	28		79			28	Szt			8149			8731			K		B		
	(Csincsetanya)							113																				
201	Mezőkövesd	28	Szt					769	28				471	28	Szt			8811			10051			K		B		
202	Mező-nagymihály	28	Szt					196									5947				6187			K		B		
	(Gólyástanya)							13																				
	(Nagyecsér)							31																				
203	Mezőnyárád	28	Szt			142			28		21			28	Szt			1246			1409			K				
204	Mezőzombor	28	Szt				195		28		90			28	Szt			3619			3904			K		B		
205	Méra	28	Szt					186						28	Szt		1340				1526			K				
206	Mikóháza	28	Szt					82	28				28	28	Szt			1581			1691			K				
207	Miskolc I.,	10	HÉ	1678					28				492	28	Szt			2682			4852	B		K		B		
	Miskolc II.,	10	HÉ	740					28				752	28	Szt			3087			4935	B		K		B		
	(Szirma)	10	HÉ	179																						B		
	(Miskolc-tapolca)	10	HÉ	177																		B				B		
	Miskolc III.	10	HÉ	1431					10				1263	28	Szt			8978			12571	B		K		B		
	Hámor I.	10	HÉ	156																								
	Hámor II.	10	HÉ	576																								
	Pereces	10	HÉ	167																		B				B		
208	Magyaróska	28	Szt			43								28	Szt			1870			1913			K				
209	Monaj	20	HÉ				52		28		30			28	Szt			1079			1160			K				
210	Monok	28	Szt				205		28		108			28	Szt			3880			4193			K				

Sorszám	A község neve	Belterület							Zártkert					Külterület							A község területe összesen /ha/	Átnézeti térképek			Általános rendezési térképek			Megjegyzés
		Méretarány	Vetület	Egységes nyilvántartás: Újfelmérés	Egységes nyilvántartás: Felújítás	Egyező nyilvántartás: Ideigl. nyilvánt. térkép (207-es)	Feldolgozás alatt	Régi nyilvánt. térkép	Méretarány	Egységes nyilvántart.: Újfelmérés	Egységes nyilvántart.: Felújítás	Feldolgozás alatt	Régi nyilvánt. térkép	Méretarány	Vetület	Egységes nyilvántartás: Újfelmérés	Egységes nyilvántartás: Felújítás	Egyező nyilvántartás: Régi nyt. térkép /v. 1:10.000-es/	Feldolgozás alatt	Régi nyilvánt. térkép		1: 4000	1: 5000	1:10000	1: 2000	1: 5000	1:10000	
				Terület /ha/						Terület /ha/						Terület /ha/												
1	2	3	4	5	6	7	8	9	10	11	12	13	14	15	16	17	18	19	20	21	22	23	24	25	26	27	28	29
211	Múcsony	20	HÉ	165					20	30				20	HÉ	1540					1735			K				
212	Muhi	28	Szt				38		28		38			28	Szt			862			938			K				
213	Nagybarca	28	Szt				48		28		85			28	Szt			1289			1439			K				
	(Kisbarca)						17																					
214	Nagybózsva	28	Szt					61						28	Szt			843			904			K				
215	Nagycsécs	28	Szt				60		28		22			28	Szt			905			987			K				
216	Nagyhuta	28	Szt					18						28	Szt		3487				3505			K				
217	Nagykinizs	20	HÉ				49		28		25			28	Szt			643			717			K				
218	Nagyrozvágy	20	HÉ				152		28		11			28	Szt		2650				2813			K				
219	Nekézseny	28	Szt					83	28		33			28	Szt			1296			1412			K				
220	Nemesbikk	28	Szt				116		28		29							2495			2640			K				
221	Négyes	28	Szt					66						28	Szt		1665				1731			K				
222	Novajidrány	28	Szt					92	28				54	28	Szt			1268			1414			K		B		
223	Nyékládháza	28	Szt					285	28			405		28	Szt		1749				2439			K		B		
224	Nyésta	20	HÉ				28		28		20			28	Szt			631			679			K				
225	Nyíri	28	Szt					56						28	Szt		1612				1668			K				
226	Nyomár	28	Szt					41	28		124			28	Szt			894			1059			K				
227	Olaszliszka	28	Szt				159		28		586			28	Szt			3194			3939			K		B		
228	Ond	28	Szt					75	28		53							866			994			K				
229	Onga	20	HÉ					195	20		38			20	HÉ		2928				3161			K		B		
230	Ónod	28	Szt					167	28		9			28	Szt		1640				1816			K				
231	Oszlár	28	Szt			45			28		36			28	Szt			930			1011			K				
232	Ózd	28	Szt					1223	28				84	28	Szt			4084			5629			K		B		
	(Bánszállás)							35																				
	(Farkaslyuk)							203																				
233	Pamlény	20	HÉ				44		28		48			28	Szt		1126				1218			K				
234	Parasznya	28	Szt					60	28				113	28	Szt		1500				1681			K				
	(Adriántelep)							8																				
235	Pácin	28	Szt					232						28	Szt			3249			3481			K				
236	Pálháza	28	Szt					58	28		18			28	Szt			578			669			K				1:20 000 átnézeti alaptérkép
	(Ipartelep)	28	Szt					15																				
237	Pányok	28	Szt					32						28	Szt			811			843			K				
238	Pere	28	Szt				78		28		41			28	Szt			826			945			K				
239	Perecse	20	HÉ				19		20			15		20	HÉ	1219					1253			K				
240	Perkupa	28	Szt					73	28				73	28	Szt			1782			1935			K		B		
	(Dobódél)	28	Szt					7																				
241	Prügy	28	Szt					181	28		45			28	Szt			2910			3136			K				
242	Pusztafalu	28	Szt					64						28	Szt			595			659			K				
243	Pusztaradvány	20	HÉ				35		20			13		20	HÉ	666					714			K				
244	Putnok	20	HÉ					299	20		283			20	HÉ		2913				3495			K		B		
245	Radostyán	28	Szt					45	28			76		28	Szt			692			813			K				
246	Ragály	28	Szt					72					50	28	Szt			1431			1553			K				
247	Rakaca	28	Szt					84	28				24	28	Szt			1786			1894			K				
248	Rakacaszend	28	Szt					36						28	Szt			1546			1582			K				
249	Rásony-sápberencs	20	HÉ				78		28		55			28	Szt			1063			1196			K				
250	Rátka	20	HÉ				99		28		241			28	Szt			837			1177			K				
251	Regéc	28	Szt					28						28	Szt			2698			2726			K				
252	Répáshuta	28	Szt					40						28	Szt			1639			1679			K				
253	Révleányvár	28	Szt				131		28		30			28	Szt		1403				1564			K				
254	Ricse	28	Szt					267						28	Szt			2182			2449			K				
255	Rudabánya	20	HÉ	347					20	119				20	HÉ	1177					1643			K		B		
256	Ruda-bányacska	28	Szt					58						28	Szt			1114			1172			K				
257	Sajóbábony	20	HÉ				132		20			13		28	Szt			1199			1344			K				

Sorszám	A község neve	Belterület							Zártkert					Külterület							A község területe összesen /ha/	Átnézeti térképek			Általános rendezési térképek			Megjegyzés
		Méretarány	Vetület	Egységes nyilvántartás: Újfelmérés	Egységes nyilvántartás: Felújítás	Egyező nyilvántartás: Ideigl. nyilvánt. térkép (207-es)	Feldolgozás alatt	Régi nyilvánt. térkép	Méretarány	Egységes nyilvántart.: Újfelmérés	Egységes nyilvántart.: Felújítás	Feldolgozás alatt	Régi nyilvánt. térkép	Méretarány	Vetület	Egységes nyilvántartás: Újfelmérés	Egységes nyilvántartás: Felújítás	Egyező nyilvántartás: Régi nyt. térkép /v. 1:10.000-es/	Feldolgozás alatt	Régi nyilvánt. térkép		1: 4000	1: 5000	1:10000	1: 2000	1: 5000	1:10000	
				Terület /ha/						Terület /ha/						Terület /ha/												
1	2	3	4	5	6	7	8	9	10	11	12	13	14	15	16	17	18	19	20	21	22	23	24	25	26	27	28	29
258	Sajóecseg	28	Szt					64						28	Szt			730			794			K				
259	Sajógalgóc	28	Szt					47	28		19			28	Szt			977			1043			K				
260	Sajóhidvég	28	Szt					80	28		83			28	Szt			1183			1346			K				
261	Sajóivánka	28	Szt					29	28		101			28	Szt			896			1026			K				
262	Sajókaza	28	Szt					155	28				308	28	Szt			2619			3082			K		B		
263	Sajókápolna	28	Szt					33	28				131	28	Szt			896			1060			K				
264	Sajókeresztúr	20	HÉ				69		20			273		20	HÉ				1289		1631			K				
265	Sajólád	28	Szt					194						28	Szt		976				1170			K				
266	Sajó-lászlófalva	28	Szt					26	28		65			28	Szt			563			654			K				
267	Sajómercse	28	Szt					45	28				68	28	Szt			1004			1117			K				
268	Sajónémeti	28	Szt					51	28		37			28	Szt		657				745			K				
269	Sajóörös	28	Szt			56								28	Szt			883			939			K				
270	Sajópálfala	28	Szt					34	28		23			28	Szt			659			716			K				
271	Sajópetri	28	Szt					97						28	Szt		889				986			K				
272	Sajópüspöki	28	Szt					37						28	Szt			909			946			K				
273	Sajósenye	28	Szt					35						28	Szt			813			848			K				
274	Sajó-szentpéter	20	HÉ				468		20			595		20	HÉ				2351		3477			K		B		
	(Dusnok-puszta)						63																					
275	Sajószöged	28	Szt				79		28		62			28	Szt			1217			1358			K		B		
276	Sajóvámos	28	Szt					151	28		277			28	Szt		2694				3122			K		B		
277	Sajóvelezd	28	Szt					55	28				120	28	Szt			2139			2314			K				
278	Sály	28	Szt				189		28		234			28	Szt			2124			2556			K				
	(Lator út)	28	Szt				9																					
279	Sárazsadány	28	Szt				58		28		155			28	Szt			1262			1521			K				
	(Bodrog-zsadány)						46																					
280	Sárospatak	10	HÉ				624		28				995	28	Szt		12280				13958			K		B		
	(Dorkó)	28	Szt		59																							
281	Sáta	28	Szt					117	28		16			28	Szt			1507			1640			K				
282	Sátoralja-újhely	20	HÉ				416		28				726	28	Szt			4432			5574			K		B		
283	Selyeb	20	HÉ				66		28		114			28	Szt			1470			1650			K				
284	Semjén	28	Szt					89	28		13			28	Szt			703			805			K				
285	Serényfalva	20	HÉ				55		28		36			28	Szt			1871			1962			K				
286	Sima	28	Szt					22	28		6			28	Szt		461				489			K				
287	Sástófalva	28	Szt					38	28				74	28	Szt			617			729			K				
288	Susa	28	Szt					22						28	Szt			471			493			K				
289	Szakácsi	28	Szt		33				28		26			28	Szt			803			862			K				
290	Szakáld	28	Szt			46			28		32			28	Szt			1085			1179			K				
	(Újporta)	28	Szt			16																						
291	Szalaszend	28	Szt					95	28				64	28	Szt			1656			1815			K				
292	Szalonna	28	Szt					74	28		84			28	Szt			1615			1773			K		B		
293	Szászfa	28	Szt					44						28	Szt			1188			1232			K				
294	Szegilong	28	Szt				83		28			111		28	Szt			496			690			K				
295	Szemere	28	Szt					70	28		31			28	Szt		2527				2628			K				
296	Szendrő	28	Szt				273		28			175		28	Szt			4909			5369			K		B		
	(Büdöskút-puszta)	28	Szt				12																					
297	Szendrőlád	28	Szt				54		28			50		28	Szt			1667			1771			K				
298	Szentistván	28	Szt					243						28	Szt		4661				4904			K				
299	Szentistván-baksa	20	HÉ				34		28		78			28	Szt		561				673			K				

Sorszám	A község neve	Belterület							Zártkert					Külterület							A község területe összesen /ha/	Átnézeti térképek			Általános rendezési térképek			Megjegyzés
		Méretarány	Vetület	Egységes nyilvántartás: Újfelmérés	Egységes nyilvántartás: Felújítás	Egyező nyilvántartás: Ideigl. nyilvánt. térkép (207-es)	Feldolgozás alatt	Régi nyilvánt. térkép	Méretarány	Egységes nyilvántart.: Újfelmérés	Egységes nyilvántart.: Felújítás	Feldolgozás alatt	Régi nyilvánt. térkép	Méretarány	Vetület	Egységes nyilvántartás: Újfelmérés	Egységes nyilvántartás: Felújítás	Egyező nyilvántartás: Régi nyt. térkép /v. 1:10.000-es/	Feldolgozás alatt	Régi nyilvánt. térkép		1: 4000	1: 5000	1:10000	1: 2000	1: 5000	1:10000	
				Terület /ha/						Terület /ha/						Terület /ha/												
1	2	3	4	5	6	7	8	9	10	11	12	13	14	15	16	17	18	19	20	21	22	23	24	25	26	27	28	29
300	Szentsimon	20	HÉ					78						20	HÉ			1207			1285			K				
301	Szerencs	20	HÉ				393		28		163			28	Szt			2106			2662			K		B		
302	Széphalom	28	Szt					109						28	Szt			169			278			K				
303	Szikszó	20	HÉ					313	20		400			20	HÉ			2906			3619			K				
304	Szin	20	HÉ		54				20		44			20	HÉ		1714				1812			K		B		
305	Szinpetri	28	Szt					35						20	HÉ	936					971			K				
306	Szirmabesenyő	20	HÉ				174		28		170			28	Szt		1234				1578			K				
307	Szomolya	28	Szt				145		28		355			28	Szt			1768			2268			K				
308	Szögliget	28	HÉ					88	28				56	28	HÉ	3326					3470			K				
309	Szőlősardó	20	HÉ				27							28	Szt			1041			1069			K				
310	Szuhafő	28	Szt					35	28		18			28	Szt			1541			1594			K				
311	Szuhakálló	20	HÉ	61					20	29				20	HÉ	544					634			K		B		
312	Szuhogy	28	Szt					119	28		61			28	Szt			1525			1705			K				
313	Taktabáj	28	Szt			93								28	Szt			1589			1682			K				
314	Taktaharkány	28	Szt					185						28	Szt		3661				3846			K		B		
315	Taktakenéz	28	Szt						28				107	28	Szt			1868			1975			K				
316	Taktaszada	28	Szt					151	14		9			28	Szt			2435			2595			K				
317	Tarcal	20	HÉ				255		28		609			28	Szt			4518			5382			K		B		
318	Tard	28	Szt					207	28		127			28	Szt		3716				4050			K		B		
319	Tardona	28	Szt					75	28				61	28	Szt			2022			2158			K				
320	Tállya	20	HÉ				169		28		1338			28	Szt			2288			3795			K				
321	Telkibánya	20	HÉ					129	20				43	20	HÉ		4509				4681			K				
322	Teresztenye	20	HÉ				20		28		23			28	Szt			826			869			K				
323	Tiboldddaróc	28	Szt					152	28				72	28	Szt			2806			3030			K				
324	Tiszabábolna	28	Szt					65	28		63			28	Szt		3145				3273			K				
325	Tiszacsermely	20	HÉ					109						20	HÉ	1895					2027			K				
	(Tiszacsermely határszél)	20	HÉ					23																				
326	Tiszadorogma	28	Szt					64	28		99			28	Szt			5310			5473			K				
327	Tiszakaród	20	HÉ					287						20	HÉ	4453					4765			K		B		
	(Nagyhomok)	20	HÉ					25																				
328	Tiszakeszi	20	HÉ				278		28				126	28	Szt			4222			4626			K				
329	Tiszaladány	28	Szt			134								28	Szt			2085			2219			K				
330	Tiszalúc	28	Szt					279	28		91			28	Szt		4150				4520			K		B		
331	Tiszapalkonya	28	Szt				119		28		66			28	Szt			2193			2378			K		B		
332	Tiszatardos	28	Szt					54						28	Szt			840			894			K				
333	Tiszatarján	20	HK				122		28		77			28	Szt			3824			4045			K				
	(Tisztató-tanya)	20	HK				22		20																			
334	Tiszavalk	28	Szt					72	28		8			28	Szt		1074				1154			K				
335	Tokaj	20	HÉ				268		20			581		28	Szt			1969			2818			K		B		
336	Tolcsva	28	Szt				164		28		904			28	Szt			570			1638			K				
337	Tomor	20	HÉ				44		28		39			28	Szt			1207			1290			K				
338	Tornabarakony	28	Szt					16						28	Szt			788			804			K				
339	Tornakápolna	28	Szt					16						28	Szt			385			401			K				
340	Tornanádaska	28	Szt					44						28	Szt			739			783			K				
341	Torna-szentandrás	28	Szt					38						28	Szt			1533			1571			K				
342	Torna szentjakab	28	Szt					93	28		10			28	Szt			2720			2823			K				
343	Tornyosnémeti	28	HÉ			78								28	HÉ		1342				1420			K				
344	Trizs	20	HÉ					26	20				5	20	HÉ		995				1026			K				
345	Újcsanálos	28	Szt					101	28		26			28	Szt			1093			1220			K				

Sorszám	A község neve	Belterület							Zártkert					Kültérület							A község területe összesen /ha/	Átnézeti térképek			Általános rendezési térképek			Megjegyzés
		Méretarány	Vetület	Egységes nyilvántartás: Újfelmérés	Egységes nyilvántartás: Felújítás	Egyező nyilvántartás: Ideigl. nyilvánt. térkép (207-es)	Feldolgozás alatt	Régi nyilvánt. térkép	Méretarány	Egységes nyilvántart.: Újfelmérés	Egységes nyilvántart.: Felújítás	Feldolgozás alatt	Régi nyilvánt. térkép	Méretarány	Vetület	Egységes nyilvántartás: Újfelmérés	Egységes nyilvántartás: Felújítás	Egyező nyilvántartás: Régi nyt. térkép /v. 1:10.000-es/	Feldolgozás alatt	Régi nyilvánt. térkép		1: 4000	1: 5000	1:10000	1: 2000	1: 5000	1:10000	
				Terület /ha/						Terület /ha/						Terület /ha/												
1	2	3	4	5	6	7	8	9	10	11	12	13	14	15	16	17	18	19	20	21	22	23	24	25	26	27	28	29
346	Uppony	28	Szt					68	28			61		28	Szt			1153			1282			K				
347	Uraj	28	Szt					52						28	Szt			710			762			K				
348	Vadna	28	Szt					47	28			28		28	Szt			709			784			K				
349	Vajdácska	28	Szt					156						28	Szt			2076			2232			K				
350	Varbó	28	Szt					74	28				139	28	Szt			2367			2580			K				
351	Varbóc	28	Szt					27						28	Szt			983			1010			K				
352	Vatta	28	Szt					131	28				64	28	Szt		2186				2381			K		B		
353	Vágáshuta	28	Szt					80						28	Szt					120	200			K				
354	Vámosújfalu	28	Szt			99			28		101			28	Szt			892			1092			K				
355	Vilmány	20	HÉ			104								20	HÉ		1158				1262			K		B		
356	Vilyvitány	28	Szt					73						28	Szt			1515			1588			K				
357	Viss	28	Szt					147						28	Szt			1225			1372			K				
358	Viszló	28	Szt					26	28		16			28	Szt			1069			1111			K				
359	Vizsoly	28	Szt					112	28		91			28	Szt			1707			1910			K				
360	Zalkod	28	Szt					92						28	Szt			932			1024			K				
361	Zádorfalva	20	HÉ				68		28		40			28	Szt			1264			1372			K				
362	Zemplénagárd	28	Szt				236		28				46	28	Szt		2692				2974			K				
363	Ziliz	28	Szt			40			28		29			28	Szt			884			953			K				
364	Zubogy	28	Szt					51	28				31	28	Szt			1069			1151			K				
365	Zsujta	28	Szt					53						28	Szt		585				638			K				
	5. CSONGRÁD																											
1	Algyő	20	Szt					265						20	Szt		6740				7005			K		B		
2	Ambrózfalva	28	Szt					89						28	Szt		1033				1122			K				
3	Apátfalva	28	Szt				362		28		193			28	Szt		4823				5378			K		B		
4	Árpádhalom	28	Szt					117						40	Szt		4404				4521			K		B		
5	Ásotthalom	28	Szt			146								28	Szt		12109				12255			K		B		
6	Baks	28	Szt					188						28	Szt		5974				6186			K		B		
	(Máriatelep)	28	Szt					24																				
7	Balástya	28	Szt			222								28	Szt		10773				10995			K				
8	Bokros	28	Szt			83								28	Szt		4697				4780			K				
9	Bordány	28	Szt					143						28	Szt		3506				3649			K				
10	Csanádalberti	28	Szt			108								28	Szt		1427				1535			K				
11	Csanádpalota	28	Szt			322			28		32			28	Szt					7410	7764			K				
12	Csanytelek	28	Szt	168					28		132			28	Szt		3167				3467			K				
13	Csengele	28	Szt			80								28	Szt		5986				6066			K				
14	Cserebökény	28	Szt					22						40	Szt		10617				10639			K				
15	Csongrád	20	Szt				957							40	Szt		11654				12611			K		B		
16	Derekegyház	20	Szt		152				40		13			40	Szt		5178				5379			K				
	(Tompahát)	20	Szt	36																								
17	Deszk	20	Szt		249				20		13			20	Szt		4939				5201			K				
18	Dóc	28	Szt			67								28	Szt		4872				4939			K				
19	Domaszék	28	Szt			75								28	Szt		5139				5214			K		B		
20	Eperjes	28	Szt					101						40	Szt		7291				7392			K				
21	Fábián-sebestyén	28	Szt					135						40	Szt		7038				7173			K		B		
22	Felgyő	28	Szt			85								28	Szt		7593				7678			K		B		
23	Ferencszállás	28	Szt			68								28	Szt		504				572			K				
24	Forráskút	28	Szt			121								28	Szt		3545				3666			K				
25	Földeák	28	Szt					252						28	Szt		3385				3637			K		B		
26	Gyálarét	28	Szt		70									28	Szt		2668				2738			K				
27	Hódmező-vásárhely	10	Szt				2087		28		225			40	Szt		44679				47305			K		B		
	(Batida)	20	Szt				126																					
	(Erzsébet)	20	Szt				58																					
	(Kútvölgy)	20	Szt				69																					
	(Szikáncs)	20	Szt				61																					

Sorszám	A község neve	Belterület: Méretarány	Belterület: Vetület	Belterület: Egységes nyilvántartás: Újfelmérés (Terület /ha/)	Belterület: Egységes nyilvántartás: Felújítás (Terület /ha/)	Belterület: Egyező nyilvántartás: Ideigl. nyilvánt. térkép (207-es) (Terület /ha/)	Belterület: Feldolgozás alatt (Terület /ha/)	Belterület: Régi nyilvánt. térkép (Terület /ha/)	Zártkert: Méretarány	Zártkert: Egységes nyilvántart.: Újfelmérés (Terület /ha/)	Zártkert: Egységes nyilvántart.: Felújítás (Terület /ha/)	Zártkert: Feldolgozás alatt (Terület /ha/)	Zártkert: Régi nyilvánt. térkép (Terület /ha/)	Külterület: Méretarány	Külterület: Vetület	Külterület: Egységes nyilvántartás: Újfelmérés (Terület /ha/)	Külterület: Egységes nyilvántartás: Felújítás (Terület /ha/)	Külterület: Egyező nyilvántartás: Régi nyt. térkép /v. 1:10.000-es/ (Terület /ha/)	Külterület: Feldolgozás alatt (Terület /ha/)	Külterület: Régi nyilvánt. térkép (Terület /ha/)	A község területe összesen /ha/	Átnézeti térképek: 1: 4000	Átnézeti térképek: 1: 5000	Átnézeti térképek: 1:10000	Általános rendezési térképek: 1: 2000	Általános rendezési térképek: 1: 5000	Általános rendezési térképek: 1:10000	Megjegyzés
1	2	3	4	5	6	7	8	9	10	11	12	13	14	15	16	17	18	19	20	21	22	23	24	25	26	27	28	29
28	Királyhegyes	28	Szt		121									28	Szt		2862				2983			K				
29	Kiskun-dorozsma	28	Szt					341						28	Szt		3289				3630			K				
30	Kistelek	28	Szt			413								28	Szt		6506				6919			K				
31	Kiszombor	14	Szt		366				28		338			28	Szt		5879				6583			K				
32	Klárafalva	20	Szt	53					28		19			28	Szt		837				909			K				
33	Kövegy	28	Szt			109								28	Szt		865				974			K				
34	Kübekháza	28	Szt		151				28		33			28	Szt		2546				2730			K				
35	Magyarcsanád	28	Szt			204			28		147			28	Szt		4472				4823			K				
36	Magyartés	28	Szt			23								28	Szt		2694				2717			K				
37	Makó	10	Szt				1837		20			445		28	Szt					20536	22901			K		B		
	(Igás)	28	Szt					44																				
	(Rákos)	28	Szt					39																				
38	Maroslele	20	Szt	197					28		41			28	Szt		4419				4657			K		B		
39	Mártély	28	Szt					178						40	Szt		5528				5706			K		B		
40	Mindszent	20	Szt				367		28		88			40	Szt		5483				5938			K		B		
41	Mórahalom	28	Szt					281						28	Szt		8033				8314			K				
42	Nagyér	28	Szt					95						28	Szt		1134				1229			K				
43	Nagylak	28	Szt					149						28	Szt		322				471			K				
44	Nagymágocs	28	Szt					287						40	Szt		7221				7508			K		B		
45	Nagytőke	28	Szt					73						40	Szt		5397				5470			K		B		
46	Öföldeák	28	Szt			67								28	Szt		3466				3533			K				
47	Öttömös	28	Szt			71								28	Szt		3020				3091			K				
48	Pitvaros	20	Szt			190								20	Szt		1123				1313			K				
49	Pusztamérges	28	Szt			78								28	Szt		2360				2438			K				
50	Pusztaszer	28	Szt			112								28	Szt		4763				4892			K				
	(Munkástelep)	28	Szt			17																						
51	Röszke	28	Szt		185									28	Szt		3478				3663			K				
52	Ruzsa	28	Szt			187								28	Szt		8280				8467			K				
53	Sándorfalva	20	Szt				456		20		120			20	Szt		5084				5660			K		B		
54	Sövényháza	28	Szt			122								28	Szt		5829				5951			K				
55	Szatymaz	28	Szt			155								28	Szt		6787				6942			K				
56	Szeged	10	HD	2723			1072		20	61				20	Szt	7414					11270			K				
57	Szegvár	28	Szt			343			28		27			40	Szt		8252				8622			K		B		
58	Szentes	14	Szt					1715	28		41			40	Szt		20177				21969			K		B		
59	Székkutas	20	Szt	144					20		55			40	Szt		12200				12399			K				
	(Kajánújfalu)	28	Szt					12																				
	(Lapistó)	28	Szt					24																				
60	Szőreg	20	Szt	397					20		140			20	Szt	3678					4215			K				
61	Tápé	20	Szt		226									20	Szt	4389					4615			K				
62	Tiszasziget	28	Szt		182				28		46			28	Szt		2461				2689			K				
63	Tömörkény	20	Szt			108								20	Szt		5282				5390			K		B		
64	Újszentiván	28	Szt		80				28		56			28	Szt		1414				1550			K				
65	Üllés	28	Szt					136						28	Szt		4852				4988			K				
66	Zákányszék	28	Szt			77								28	Szt		6529				6606			K		B		
67	Zsombó	28	Szt			54								28	Szt		2634				2688			K				
	6. FEJÉR																											
1	Aba	28	Szt			366								28	Szt		8401				8799			K				
	(Belsőbáránd)	28	Szt			32																						
2	Adony	28	Szt			330			28		157			28	Szt		5618				6105			K		B	B	
3	Alap	28	Szt			464			28		140			28	Szt		4227				4831			K				
4	Alcsútdoboz	28	Szt			152			28		182			28	Szt					4741	5075		B	K				
5	Alsószentiván	28	Szt			153			28		57			28	Szt		3755				3965			K				
6	Bakonycsernye	28	HK			314			28		167			28	HK		3329				3810		B	K		B	B	
7	Bakonykúti	28	Szt			40								28	Szt		1206				1246			K				
8	Balinka	28	Szt			66			28		10			28	Szt		1756				1861			K				
	(Mecsértelep)	28	Szt			29																						

Sorszám	A község neve	Belterület							Zártkert					Külterület							A község területe összesen /ha/	Átnézeti térképek			Általános rendezési térképek			Megjegyzés
		Méretarány	Vetület	Egységes nyilvántartás: Újfelmérés	Egységes nyilvántartás: Felújítás	Egyező nyilvántartás: Ideigl. nyilvánt. térkép (207-es)	Feldolgozás alatt	Régi nyilvánt. térkép	Méretarány	Egységes nyilvántart.: Újfelmérés	Egységes nyilvántart.: Felújítás	Feldolgozás alatt	Régi nyilvánt. térkép	Méretarány	Vetület	Egységes nyilvántartás: Újfelmérés	Egységes nyilvántartás: Felújítás	Egyező nyilvántartás: Régi nyt. térkép /v. 1:10.000-es/	Feldolgozás alatt	Régi nyilvánt. térkép		1: 4000	1: 5000	1:10000	1: 2000	1: 5000	1:10000	
				Terület /ha/						Terület /ha/						Terület /ha/												
1	2	3	4	5	6	7	8	9	10	11	12	13	14	15	16	17	18	19	20	21	22	23	24	25	26	27	28	29
9	Baracs	28	Szt			270			28		83			28	Szt		6120				6631			K	B	B	B	
	(Kisszentmiklós)	28	Szt			158																						
10	Baracska	28	Szt		265				28		35			28	Szt					3669	3969			K				
11	Beloiannisz	28	Szt			79								28	Szt		376				455			K				
12	Besnyő	28	Szt			249								28	Szt		4218				4467			K				
13	Bicske	20	Szt				604		28		514			28	Szt		7033				8208		B	K		B	B	
	(Nagyegyháza)	28	Szt				57																					
14	Bodajk	28	Szt			227			28		73			28	Szt		2599				2899		B	K		B	B	
15	Bodmér	28	Szt			78								28	Szt		640				718			K				
16	Cece	28	Szt			456								28	Szt		5423				5879		B	K		B	B	
17	Csabdi	28	Szt			230			28		89			28	Szt			1356			1675			K				
18	Csákberény	28	Szt			120			28		106			28	Szt			3917			4143			K				
19	Csákvár	28	Szt			383			28		390			28	Szt		11110				11883		B	K		B	B	
20	Csókakő	28	Szt			114								28	Szt		981				1095			K				
21	Csór	28	Szt					135	28		193			28	Szt		3822				4150		B	K				
22	Csősz	28	Szt					169						28	Szt			1549			1718			K				
23	Dég	28	HK			257			28		95			28	HK		4308				4686			K				
	(Újtelep)	28	HK			26																						
24	Dunaújváros	10	HK	1196			613							28	Szt		3449				5258		B	K		B	B	
25	Előszállás	28	Szt			326			28		196			28	Szt		4171				4775			K				
	(Daruhegy)	28	Szt			82																						
26	Enying	28	Szt			470			28		358			28	HK		7338				8277		B	K		B	B	
	(Balatonbozsok)	28	HK			111																						
27	Ercsi	28	Szt			473								28	Szt		6057				6530		B	K		B	B	
28	Etyek	28	Szt			172			28		152			28	Szt			5001			5325			K				
29	Fehérvárcsurgó	28	Szt			256			28		98			28	Szt			2611			2965		B	K		B	B	
30	Felcsút	28	Szt					212						28	Szt					3439	3651			K				
31	Füle	28	Szt			102			28		133			28	Szt			2798			3033			K				
32	Gánt	28	Szt			45			28		79			28	Szt			5651			5814			K				
	(Bányatelep)	28	Szt			15																						
	(Vérteskozma)	28	Szt			24																						
33	Gárdony	20	Szt			827			28		89			28	Szt			5816			6904		B	K	B	B	B	
	(Dinnyés)	20	Szt			102																						
	(Zichyújfalu)	20	Szt			70																						
34	Gyúró	28	Szt			127			28		92			28	Szt			2222			2441			K				
35	Hantos	28	Szt			121								28	Szt		3552				3696			K				
	(Kishantos)	28	Szt			23																						
36	Igar	28	Szt			115			28		39			28	Szt		3789				4119		B	K				
	(Vámpuszta)	28	Szt			45																						
	(Vámszőlőhegy)	28	Szt			131																				B		
37	Iszkaszentgyörgy	20	Szt		122				28		185			28	Szt					2315	2622			K				
38	Isztimér	28	Szt			98								28	Szt			5269			5391			K				
	(Gúttamási)	28	Szt			24																						
39	Ivánca	28	Szt			308			28		22			28	Szt		2187				2517			K				
40	Jenő	28	Szt			178								28	Szt			362			540			K				
41	Kajászó	28	Szt					150	28		99			28	Szt					2137	2386			K				
42	Káloz	28	Szt			248			28		103			28	HK		6370				6721		B	K				
43	Kápolnásnyék	28	Szt					284	28		31			28	Szt		3802				4169		B	K		B	B	
	(Pettend)	28	Szt					52																				
44	Kincsesbánya	20	Szt		56				28		3			28	Szt		953				1087			K		B	B	
	(Felsőkincses)	20	Szt		15																							
	(Rákhegy)	20	Szt		60																							
45	Kisapostag	28	Szt			96			28		63			28	Szt		812				971			K				

Sorszám	A község neve	Belterület							Zártkert					Külterület							A község területe összesen /ha/	Átnézeti térképek			Általános rendezési térképek			Megjegyzés
		Méretarány	Vetület	Egységes nyilvántartás: Újfelmérés	Egységes nyilvántartás: Felújítás	Egyező nyilvántartás: Ideigl. nyilvánt. térkép (207-es)	Feldolgozás alatt	Régi nyilvánt. térkép	Méretarány	Egységes nyilvántart.: Újfelmérés	Egységes nyilvántart.: Felújítás	Feldolgozás alatt	Régi nyilvánt. térkép	Méretarány	Vetület	Egységes nyilvántartás: Újfelmérés	Egységes nyilvántartás: Felújítás	Egyező nyilvántartás: Régi nyt. térkép /v. 1:10.000-es/	Feldolgozás alatt	Régi nyilvánt. térkép		1: 4000	1: 5000	1:10000	1: 2000	1: 5000	1:10000	
				Terület /ha/						Terület /ha/						Terület /ha/												
1	2	3	4	5	6	7	8	9	10	11	12	13	14	15	16	17	18	19	20	21	22	23	24	25	26	27	28	29
46	Kislang	28	Szt			440			28		141			28	HK		4726				5307			K				
47	Kőszárhegy	28	Szt			150								28	Szt			431			581			K				
48	Lajoskomárom	28	Szt			238			28		156			28	HK		7083				7564			K				
	(Középbogárd)	28	Szt			87																						
49	Lepsény	28	HK			318			28		225			28	HK					3367	3910			K				
50	Lovasberény	28	Szt				240		28		328			28	Szt		5492				6060		B	K				
51	Magyaralmás	28	Szt			117			28		99			28	Szt			2031			2247			K				
52	Martonvásár	28	Szt			275			28		60			28	HK		2791				3126			K	B	B	B	
53	Mány	28	Szt			235			28		174			28	Szt		4068				4477			K				
54	Mátyásdomb	28	HK			153								28	Szt		3385				3538			K				
55	Mezőfalva	28	Szt			239			28		167			28	Szt		6657				7063			K	B	B	B	
56	Mezőkomárom	28	Szt			138			28		120			28	HK		2653				2911		B	K				
57	Mező-szentgyörgy	20	HK			180								20	HK		2532				2712		B	K				
58	Mezőszilas	28	Szt			416			28		204			28	Szt		5877				6497		B	K				
59	Moha	28	Szt			46			28		28			28	Szt		910				984			K				
60	Mór	20	Szt				593							20	Szt				10218		10864		B	K		B	B	
	(Felsődobos)	20	Szt				53																					
61	Nadap	28	Szt			39			28		18			28	Szt		636				693			K		B	B	
62	Nagy-karácsony	28	Szt			149			28		73			28	Szt		3861				4083			K				
63	Nagylók	20	Szt		199									28	Szt		3047				3246			K				
64	Nagyveleg	28	Szt			108			28		29			28	Szt		1181				1318			K				
65	Nagyvenyim	28	Szt			130								28	Szt		4175				4368		B	K		B	B	
	(Mélykút-puszta)	28	Szt			63																						
66	Nádasdladány	28	Szt					315	28		47			28	Szt			2282			2644		B	K				
67	Pákozd	28	Szt			153			28		166			28	Szt		4882				5261		B	K		B	B	
	(Börgönd)	28	Szt			60																						
68	Pátka	28	Szt			214			28		240			28	Szt			3588			4042			K				
69	Pázmánd	28	Szt					215	28		143			28	Szt		2349				2707		B	K				
70	Perkáta	28	Szt			436			28		122			28	Szt		6894				7452			K				
71	Polgárdi	28	Szt			467			28		232			28	Szt			6520			7224		B	K		B	B	
	(Kiscséri-puszta)	28	Szt			5																						
72	Pusztaegres	28	Szt			105								28	Szt		3996				4188			K				
	(Hatvan-puszta)	28	Szt			87																						
73	Puszta-szabolcs	20	Szt	342										28	Szt		4824				5166		B	K		B	B	
74	Pusztavám	28	Szt			202								28	Szt		3261				3463			K				
75	Rácalmás	28	Szt			164			28		262			28	Szt		5130				5738		B	K		B	B	
	(Kulcs)	28	Szt			182																				B	B	
76	Ráckeresztúr	28	Szt			271								28	Szt		3260				3531			K				
77	Sárbogárd	28	Szt			862			28		286			28	Szt		11486				12803		B	K		B	B	
	(Kislók)	28	Szt			103																						
	(Rétszilas)	28	Szt			66																						
78	Sáregres	28	Szt			164			28		11			28	Szt		2441				2616		B	K				
79	Sárkeresztes	28	Szt			117			28		78			20 28	Szt		2143				2338			K				
80	Sárkeresztúr	28	Szt			284			28		121			28	Szt		4270				4675			K				
81	Sárkeszi	28	Szt					48						28	Szt					1416	1480			K				
	(Újfalu)	28	Szt					16																				
82	Sárosd	28	Szt			389								28	Szt		4423				4812		B	K		B	B	
83	Sárszentágota	28	Szt			146								28	Szt		4349				4550			K				
	(Felsőkört-vélyes)	28	Szt			55																						
84	Sárszent-mihály	28	Szt					271	28		18			28	Szt			3455			3744		B	K				
85	Seregélyes	28	Szt			335			28		175			28	Szt		7125				7825		B	K		B	B	
	(Szőlőhegy)	28	Szt			190																						
86	Soponya	28	Szt			259			28		88			28	HK		4648				4995		B	K				

Sorszám	A község neve	Belterület							Zártkert					Külterület							A község területe összesen /ha/	Átnézeti térképek			Általános rendezési térképek			Megjegyzés
		Méretarány	Vetület	Egységes nyilvántartás: Újfelmérés	Egységes nyilvántartás: Felújítás	Egyező nyilvántartás: Ideigl. nyilvánt. térkép (207-es)	Feldolgozás alatt	Régi nyilvánt. térkép	Méretarány	Egységes nyilvántart.: Újfelmérés	Egységes nyilvántart.: Felújítás	Feldolgozás alatt	Régi nyilvánt. térkép	Méretarány	Vetület	Egységes nyilvántartás: Újfelmérés	Egységes nyilvántartás: Felújítás	Egyező nyilvántartás: Régi nyt. térkép /v. 1:10.000-es/	Feldolgozás alatt	Régi nyilvánt. térkép		1: 4000	1: 5000	1:10000	1: 2000	1: 5000	1:10000	
				Terület /ha/						Terület /ha/						Terület /ha/												
1	2	3	4	5	6	7	8	9	10	11	12	13	14	15	16	17	18	19	20	21	22	23	24	25	26	27	28	29
87	Söréd	28	Szt			51			28		15			28	Szt		553				619			K				
88	Sukoró	28	Szt			73			28		236			28	Szt					1319	1628			K		B	B	
89	Szabadbattyán	28	Szt			295			28		272			28	Szt		2918				3485		B	K		B	B	
90	Szabad-egyháza	28	Szt			232								28	Szt		4463				4695			K				
91	Szabadhidvég	20	HK			111			20		125			20	HK		4172				4408		B	K				
92	Szár	28	Szt			171			28		7			28	Szt		3388				3721			K		B	B	
	(Szárújtelep)	28	Szt			155																						
93	Székesfehérvár	10	Szt	520			3253		28		27			28	Szt		12331				16155		B	K		B	B	
	(Kisfalud új-telep)	28	Szt				24																					
94	Tabajd	28	Szt			195			28		233			28	Szt		2230				2658			K				
95	Tác	28	Szt					198						28	Szt			4371			4569		B	K				
96	Tordas	28	Szt			141			28		96			28	Szt		1451				1688			K				
97	Újbarok	28	Szt			58			28		21			28	Szt			67			146			K				
98	Úrhida	28	Szt			276								28	Szt			337			613			K				
99	Vajta	28	Szt			166								28	Szt		2165				2331		B	K				
100	Vál	28	Szt			229			28		400			28	Szt		3418				4047		B	K		B	B	
101	Velence	20	Szt			621			28		146			28	Szt		2562				3329		B	K	B	B	B	
102	Vereb	28	Szt			142								28	Szt					2091	2233			K				
103	Vértesacsa	28	Szt			209								28	Szt		3410				3619			K				
104	Vértesboglár	28	Szt			109								28	Szt			2213			2322			K				
105	Zámoly	28	Szt			209			28		69			28	Szt					4571	4849		B	K				
	7. GYŐR-SOPRON																											
1	Abda	28	Szt		184									28	Szt		1946				2153			K				
	(Rákóczitelep)	28	Szt		23																							
2	Acsalag	28	Szt		77									28	Szt		971				1048			K				
3	Agyagos-szergény	28	Szt		96									28	Szt		1895				1991			K				
4	Ágfalva	28	Szt		74				28		80			28	Szt		1154				1308			K				
5	Árpás	28	Szt		46				28		15			28	Szt		1366				1427			K				
6	Ásványráró	28	Szt		195									28	Szt		3799				3994			K				
7	Babót	28	Szt		140									28	Szt		2068				2208			K				
8	Balf	28	Szt					65						28	Szt		1660				1725			K				
9	Barbacs	28	Szt		65				28		3			28	Szt		1297				1365			K				
10	Bágyogszovát	28	Szt		227									28	Szt		2180				2407			K				
11	Beled	28	Szt		243									28	Szt		1770				2013			K				
12	Bezenye	28	Szt					107						28	Szt		2897				3004			K				
13	Bezi	28	Szt		55									28	Szt		2011				2066			K				
14	Bodonhely	28	Szt		48									28	Szt		1062				1110			K				
15	Bogyoszló	28	Szt		121									28	Szt		2508				2629			K				
16	Bőnyrétalap	28	Szt					206	28		12			28	Szt		5935				6339			K				
	(Szőlőhegy)	28	Szt					63																				
	(Örkénypuszta)	28	Szt					17																				
	(Rétalap)	28	Szt					106																				
17	Bőrcs	28	Szt					131	28		7			28	Szt		1140				1278			K		B		
18	Bősárkány	28	Szt		126									28	Szt		2205				2331			K		B		
19	Cakóháza	28	Szt		17									28	Szt		271				288			K				
20	Cirák	28	Szt		74									28	Szt		1104				1178			K				
21	Csapod	28	Szt		162									28	Szt		2758				2920			K				
22	Csáford-jánosfa	28	Szt					59						28	Szt		469				528			K				
23	Csér	28	Szt					17						28	Szt		276				293			K				
24	Csorna	28	Szt					522						28	Szt		8604				9190			K		B		
	(Földsziget)	28	Szt					41																				
	(Csatárimajor)	28	Szt					21																				
	(Hosszúdomb)	28	Szt					2																				
25	Darnózseli	28	Szt		151									28	Szt		1810				1961			K				
26	Dénesfa	28	Szt		71									28	Szt		1683				1754			K				
27	Dör	28	Szt		69									28	Szt		1032				1101			K				
28	Dunakiliti	28	Szt		142									28	Szt		3224				3366			K				

Sorszám	A község neve	Belterület							Zártkert					Külterület							A község területe összesen /ha/	Átnézeti térképek			Általános rendezési térképek			Megjegyzés
		Méretarány	Vetület	Egységes nyilvántartás: Újfelmérés	Egységes nyilvántartás: Felújítás	Egyező nyilvántartás: Ideigl. nyilvánt. térkép (207-es)	Feldolgozás alatt	Régi nyilvánt. térkép	Méretarány	Egységes nyilvántart.: Újfelmérés	Egységes nyilvántart.: Felújítás	Feldolgozás alatt	Régi nyilvánt. térkép	Méretarány	Vetület	Egységes nyilvántartás: Újfelmérés	Egységes nyilvántartás: Felújítás	Egyező nyilvántartás: Régi nyt. térkép /v. 1:10.000-es/	Feldolgozás alatt	Régi nyilvánt. térkép		1: 4000	1: 5000	1:10000	1: 2000	1: 5000	1:10000	
		Terület /ha/							Terület /ha/					Terület /ha/														
1	2	3	4	5	6	7	8	9	10	11	12	13	14	15	16	17	18	19	20	21	22	23	24	25	26	27	28	29
29	Dunaremete	28	Szt		26									28	Szt		410				436			K				
30	Dunaszeg	28	Szt		168									28	Szt		1425				1593			K				
31	Dunaszentpál	28	Szt					98						28	Szt		925				1023			K				
32	Dunasziget (Cikolasziget)	28	Szt		189				28		25			28	Szt		3242				3589			K				
	(Sérfenyő-sziget)	28	Szt		120																							
	(Doborgaz-sziget)	28	Szt		13																							
33	Ebergőc	28	Szt		29									28	Szt		469				503			K				
	(Kislózsmajor)	28	Szt		5																							
34	Edve	28	Szt		47									28	Szt		458				505			K				
35	Egyed	28	Szt		118									28	Szt		1225				1343			K				
36	Egyházasfalu	28	Szt		144				28		9			28	Szt		2011				2164			K				
37	Enese	28	Szt		79									28	Szt		755				834			K				
38	Écs	28	Szt		209				28		220			28	Szt		1556				1985			K				
39	Farád	28	Szt		250									28	Szt		2678				2928			K				
40	Fehértó	28	Szt					78						28	Szt		1060				1138			K				
41	Feketeerdő	28	Szt		37									28	Szt		637				674			K				
42	Felpéc	28	Szt					97						28	Szt		2229				2326			K				
43	Fertőboz	28	Szt					15						28	Szt		1345				1363			K				
	(Kisfertőboz)	28	Szt					3																				
44	Fertőd	28	Szt		286									28	Szt		4575				4861			K		B		
45	Fertőendréd	28	Szt		59									28	Szt		1450				1509			K				
46	Fertőhomok	28	Szt		46									28	Szt		1215				1261			K				
47	Fetőrákos	28	Szt					140						28	Szt		3821				3969			K				
	(Piuszpuszta)	28	Szt					8																				
48	Fertőszent-miklós	28	Szt		307				28		113			28	Szt		3502				3922			K				
49	Fertőszéplak	28	Szt		138									28	Szt		2046				2184			K				
50	Gönyű	28	Szt		281									28	Szt		4824				5205			K				
	(Nagyszent-János)	28	Szt		100																							
51	Gyalóka	28	Szt					23						28	Szt		372				395			K				
52	Gyirmót	28	Szt		95									28	Szt		1390				1485			K				
53	Győrő	28	Szt		59									28	Szt		1106				1165			K				
54	Gyömöre	28	Szt		146				28		25			28	Szt		1866				2054			K				
	(Ilonkapuszta)	28	Szt		17																							
55	Győr	10	Szt	940			1477		28		27			28	Szt		6676				9282			K		B		
	(Bácsa)	28	Szt		145																							
	(Sárásidűlő)	28	Szt				17																					
56	Győrasszonyfa	28	Szt					76						28	Szt		569				645			K				
57	Győrladamér	28	Szt	95										28	Szt		742				837			K				
58	Győrság	28	Szt		370									28	Szt		449				819			K				
59	Győrsövény-ház	28	Szt					83						28	Szt		2338				2421			K				
60	Győrszemere	28	Szt		159									28	Szt		3127				3363			K				
	(Felpéci út)	28	Szt		71																							
	(Sárosi erdő)	28	Szt		6																							
61	Győrszentiván	28	Szt				623		28		213			28	Szt		4367				5270			K				
	(Nagyhegy)	28	Szt				67																					
62	Győrújbarát (Kisbarát)	28	Szt		459									28	Szt		2391				3354			K				
	(Nagybarát)	28	Szt		504																							
63	Győrújfalu	28	Szt		79									28	Szt		641				720			K				
64	Győrzámoly	28	Szt					125						28	Szt		2711				2836			K				
65	Halászi	28	Szt		182									28	Szt		2826				3008			K				
66	Hegyeshalom	28	Szt		197									28	Szt		5069				5266			K				
67	Hegykő	28	Szt		80				28		2			28	Szt		2600				2682			K				
68	Hédervár	28	Szt		120				28					28	Szt		1311				1431			K				
69	Hidegség	28	Szt		24									28	Szt		1658				1682			K				

Sorszám	A község neve	Belterület							Zártkert					Külterület							A község területe összesen /ha/	Átnézeti térképek			Általános rendezési térképek			Megjegyzés
		Méretarány	Vetület	Egységes nyilvántartás: Újfelmérés	Egységes nyilvántartás: Felújítás	Egyező nyilvántartás: Ideigl. nyilvánt. térkép (207-es)	Feldolgozás alatt	Régi nyilvánt. térkép	Méretarány	Egységes nyilvántart.: Újfelmérés	Egységes nyilvántart.: Felújítás	Feldolgozás alatt	Régi nyilvánt. térkép	Méretarány	Vetület	Egységes nyilvántartás: Újfelmérés	Egységes nyilvántartás: Felújítás	Egyező nyilvántartás: Régi nyt. térkép /v. 1:10.000-es/	Feldolgozás alatt	Régi nyilvánt. térkép		1: 4000	1: 5000	1:10000	1: 2000	1: 5000	1:10000	
				Terület /ha/						Terület /ha/						Terület /ha/												
1	2	3	4	5	6	7	8	9	10	11	12	13	14	15	16	17	18	19	20	21	22	23	24	25	26	27	28	29
70	Himod	28	Szt		109									28	Szt		2162				2271			K				
71	Hövej	28	Szt		33									28	Szt		821				854			K				
72	Ikrény	28	Szt		83									28	Szt		1217				1300			K				
73	Iván	28	Szt		133									28	Szt		5341				5474			K				
74	Jobaháza	28	Szt		112									28	Szt		673				785			K				
75	Kajárpéc	28	Szt					433						28	Szt		2737				3185			K				
	(Miklósmajor)	28	Szt					7																				
	(Sárkánymajor)	28	Szt					8																				
76	Kapuvár	28	Szt					534						28	Szt		8969				9534			K	B	B		
	(Öntésmajor)	28	Szt					31																				
77	Kimle (Horvátkimle)	28	Szt		74				28		18			28	Szt		4637				4852			K				
	(Magyarkimle)	28	Szt		87																							
	(Novákpuszta)	28	Szt		36																							
78	Kisbabot	28	Szt		40				28		2			28	Szt		571				613			K				
79	Kisbajcs	28	Szt		48									28	Szt		805				868			K				
	(Táborhelyi-erdő)	28	Szt		11																							
	(Szőgye)	28	Szt		4																							
80	Kisbodak	28	Szt		41									28	Szt		862				903			K				
81	Kisfalud	28	Szt		141									28	Szt		1299				1440			K				
82	Kóny	28	Szt		229									28	Szt		2658				2887			K				
83	Kópháza	28	Szt		117				28		45			28	Szt		711				873			K				
84	Koroncó	28	Szt		175									28	Szt		2494				2680			K				
	(Haraszt)	28	Szt		11																							
85	Kunsziget	28	Szt		115									28	Szt		1672				1787			K				
86	Levél	28	Szt		99				28		104			28	Szt		2291				2494			K				
87	Lébény	28	Szt		236									28	Szt		7848				8084			K				
88	Lipót	28	Szt		64									28	Szt		1544				1608			K				
89	Lövő	28	Szt		163				28		103			28	Szt		1485				1751			K				
90	Maglóca	28	Szt		38									28	Szt		539				577			K				
91	Magyarfalva	28	Szt		58				28		49			28	Szt		992				1099			K				
92	Magyar-keresztúr	28	Szt		110									28	Szt		1566				1676			K				
93	Markota-bödöge	28	Szt					117						28	Szt		1512				1629			K				
94	Máriakálnok	28	Szt		75									28	Szt		2062				2185			K				
	(Arak)	28	Szt		48																							
95	Mecsér	28	Szt		126									28	Szt		1984				2110			K				
96	Mezőörs	28	Szt		112									28	Szt		4714				4910			K				
	(Mindszent-puszta)	28	Szt		84																							
97	Ménfőcsanak	28	Szt		595									28	Szt		841				1436			K				
98	Mérges	28	Szt		19									28	Szt		632				651			K				
99	Mihályi	28	Szt		184									28	Szt		1516				1700			K				
100	Mórichida	28	Szt		200				28		42			28	Szt		2988				3230			K				
101	Moson-magyaróvár	28	Szt				1364							28	Szt		7175				8539			K		B		
102	Moson-szentjános	28	Szt					379	28		19			28	Szt		11796				12228			K				
	(Hanságmajor)	28	Szt					34																				
103	Moson-szentmiklós	28	Szt		187									28	Szt		2795				3121			K				
	(Jánosháza-puszta)	28	Szt		37																							
	(Gyártelep)	28	Szt		37																							
104	Mosonszolnok	28	Szt		231									28	Szt		4162				4393			K				
105	Nagybajcs	28	Szt		88									28	Szt		628				716			K				
106	Nagycenk	28	Szt		121				28		36			28	Szt		1742				1946			K				
	(Kiscenk)	28	Szt		47																							
107	Nagylózs	28	Szt		76				28		6			28	Szt		1843				1925			K				
108	Nemeskér	28	Szt		50				28		1			28	Szt		592				643			K				

Sorszám	A község neve	Belterület							Zártkert					Külterület							A község területe összesen /ha/	Átnézeti térképek			Általános rendezési térképek			Megjegyzés
		Méretarány	Vetület	Egységes nyilvántartás: Újfelmérés	Egységes nyilvántartás: Felújítás	Egyező nyilvántartás: Ideigl. nyilvánt. térkép (207-es)	Feldolgozás alatt	Régi nyilvánt. térkép	Méretarány	Egységes nyilvántart.: Újfelmérés	Egységes nyilvántart.: Felújítás	Feldolgozás alatt	Régi nyilvánt. térkép	Méretarány	Vetület	Egységes nyilvántartás: Újfelmérés	Egységes nyilvántartás: Felújítás	Egyező nyilvántartás: Régi nyt. térkép /v. 1:10.000-es/	Feldolgozás alatt	Régi nyilvánt. térkép		1: 4000	1: 5000	1:10000	1: 2000	1: 5000	1:10000	
		Terület /ha/							Terület /ha/					Terület /ha/														
1	2	3	4	5	6	7	8	9	10	11	12	13	14	15	16	17	18	19	20	21	22	23	24	25	26	27	28	29
109	Nyalka	28	Szt		70									28	Szt		1164				1264			K				
	(Kishegy)	28	Szt		30																							
110	Nyúl	28	Szt		371				28		25			28	Szt		2112				2508			K				
111	Osli	28	Szt		96									28	Szt		1838				1934			K				
112	Öttevény	28	Szt		178									28	Szt		2195				2373			K				
113	Pannonhalma	28	Szt		316									28	Szt		2902				3218			K				
114	Páli	28	Szt					94						28	Szt		1863				1957			K				
115	Pásztori	28	Szt		65									28	Szt		787				852			K				
116	Pázmándfalu	28	Szt				136		28		23			28	Szt		1509				1938			K				
	(Pázmándhegy)	28	Szt				270																					
117	Pereszteg	28	Szt		144				28		24			28	Szt		2090				2258			K				
118	Petőháza	28	Szt		94									28	Szt		171				265			K				
119	Pér	28	Szt		215				28		39			28	Szt		2829				3093			K				
	(Kámváskúti-dűlő)	28	Szt		10																							
120	Pinnye	28	Szt		62				28		18			28	Szt		784				864			K				
121	Potyond	28	Szt		20									28	Szt		264				284			K				
122	Pusztacsalád	28	Szt					65						28	Szt		2341				2406			K				
123	Pusztasomorja	28	Szt					95						28	Szt		2574				2669			K				
124	Püski	28	Szt		88									28	Szt		751				839			K				
125	Rajka	28	Szt		133				28		35			28	Szt		5095				5263			K				
126	Ravazd	28	Szt		270				28		5			28	Szt		3170				3445			K				
127	Rábacsanak	28	Szt		87									28	Szt		1298				1385			K				
128	Rábacsécsény	28	Szt		87									28	Szt		1718				1805			K				
129	Rábakecöl	28	Szt		92									28	Szt		2211				2303			K				
130	Rábapatona	28	Szt		262									28	Szt		3712				3974			K				
131	Rábapordány	28	Szt		128									28	Szt		2061				2189			K				
132	Rábasebes	28	Szt		74									28	Szt		465				539			K				
133	Rába-szentandrás	28	Szt		66									28	Szt		1095				1161			K				
134	Rába-szentmihály	28	Szt		69									28	Szt		1000				1069			K				
135	Rába-szentmiklós	28	Szt		27				28		8			28	Szt		466				501			K				
136	Rábatamási	28	Szt		119									28	Szt		2024				2143			K				
137	Rábcakapi	28	Szt		43									28	Szt		744				787			K				
138	Répceszemere	28	Szt		70									28	Szt		872				942			K				
139	Répcevis	28	Szt					48	28		38			28	Szt		523				609			K				
140	Röjtökmuzsaj	28	Szt		56									28	Szt		1512				1587			K				
	(Muzsaj)	28	Szt		19																							
141	Sarród	28	Szt		64									28	Szt		3869				4015			K				
	(Nyárasmajor)	28	Szt		43																							
	(Mekszikó-puszta)	28	Szt		39																							
142	Sobor	28	Szt		82									28	Szt		1590				1672			K				
143	Sokorópátka	28	Szt					286						28	Szt		1400				1686			K				
144	Sopron	28 5	Szt Vn		1378									28	Szt		11766				13400			K				
	(Balffürdő)	28	Szt		37																							
	(Tómalom)	28	Szt		98																							
	(Görbehalom-telep)	28	Szt		21																							
	(Brennberg-bánya)	28	Szt		83																							
	(Új Hermes-akna)	28	Szt		7																							
	(Ó Hermesakna)	28	Szt		6																							
	(Szt. István akna)	28	Szt		1																							
	(Erdei iskola)	28	Szt		3																							
145	Sopronhorpács	28	Szt		121				28		3			28	Szt		1945				2069			K				
146	Sopronkövesd	28	Szt		113				28		45			28	Szt		2523				2681			K				
147	Sopronnémeti	28	Szt		62									28	Szt		648				710			K				

Sorszám	A község neve	Belterület: Méretarány	Belterület: Vetület	Belterület: Egységes nyilvántartás: Újfelmérés (Terület /ha/)	Belterület: Egységes nyilvántartás: Felújítás (Terület /ha/)	Belterület: Egyező nyilvántartás: Ideigl. nyilvánt. térkép (207-es) (Terület /ha/)	Belterület: Feldolgozás alatt (Terület /ha/)	Belterület: Régi nyilvánt. térkép (Terület /ha/)	Zártkert: Méretarány	Zártkert: Egységes nyilvántart.: Újfelmérés (Terület /ha/)	Zártkert: Egységes nyilvántart.: Felújítás (Terület /ha/)	Zártkert: Feldolgozás alatt (Terület /ha/)	Zártkert: Régi nyilvánt. térkép (Terület /ha/)	Külterület: Méretarány	Külterület: Vetület	Külterület: Egységes nyilvántartás: Újfelmérés (Terület /ha/)	Külterület: Egységes nyilvántartás: Felújítás (Terület /ha/)	Külterület: Egyező nyilvántartás: Régi nyt. térkép /v. 1:10.000-es/ (Terület /ha/)	Külterület: Feldolgozás alatt (Terület /ha/)	Külterület: Régi nyilvánt. térkép (Terület /ha/)	A község területe összesen /ha/	Átnézeti térképek: 1: 4000	Átnézeti térképek: 1: 5000	Átnézeti térképek: 1:10000	Általános rendezési tégképek: 1: 2000	Általános rendezési tégképek: 1: 5000	Általános rendezési tégképek: 1:10000	Megjegyzés
1	2	3	4	5	6	7	8	9	10	11	12	13	14	15	16	17	18	19	20	21	22	23	24	25	26	27	28	29
148	Szakony	28	Szt		108				28		82			28	Szt		1161				1351			K				
149	Szany	28	Szt		215									28	Szt		3203				3418			K				
150	Szárföld	28	Szt		114				28		12			28	Szt		1505				1631			K				
151	Szil	28	Szt		200									28	Szt		2903				3103			K				
152	Szilsárkány	28	Szt		127									28	Szt		1541				1668			K				
153	Táp	28	Szt		118									28	Szt		1842				1960			K				
154	Tápszentmiklós	28	Szt		125				7					28	Szt		1930				2074			K				
155	Tárnokréti	28	Szt					46						28	Szt		908				954			K				
156	Tényő	28	Szt					334						28	Szt		2177				2520			K				
	(Öthház)	28	Szt					2																				
	(Hollómajor)	28	Szt					7																				
157	Tét	28	Szt		312				28		181			28	Szt		5132				5662			K				
	(Szentkút)	28	Szt		37																							
158	Töltéstava	28	Szt		173				28		22			28	Szt		2138				2333			K				
159	Újkér	28	Szt		200									28	Szt		3032				3239			K				
	(Makkoshetye)	28	Szt		7																							
160	Újrónafő	28	Szt		95				28		7			28	Szt		4761				4863			K				
161	Und	28	Szt					36	28		8			28	Szt		635				679			K				
162	Vadosfa	28	Szt		25									28	Szt		394				419			K				
163	Vág	28	Szt		131									28	Szt		1272				1403			K				
164	Vámosszabadi	28	Szt		110									28	Szt		2019				2129			K				
165	Várbalog	28	Szt					119						28	Szt		2104				2270			K				
	(Albertkázmér-puszta)	28	Szt					47																				
166	Vásárosfalu	28	Szt		35									28	Szt		386				421			K				
167	Veszkény	28	Szt					114						28	Szt		972				1086			K				
168	Vének	28	Szt		31									28	Szt		659				690			K				
169	Vica	28	Szt					68						28	Szt		566				634			K				
170	Vitnyéd	28	Szt		102									28	Szt		3129				3231			K				
171	Völcsej	28	Szt		88				28		49			28	Szt		794				931			K				
172	Zsebeháza	28	Szt					33						28	Szt		432				465			K				
173	Zsira	28	Szt					106						28	Szt		1362				1468			K				

8. HAJDU-BIHAR

1	Álmosd	28	Szt				270		28		135			28	Szt					3011	3416		B	K		B		
2	Ártánd	28	Szt			79			28		42			28	Szt		2248				2369		B	K				
3	Bagamér	28	Szt				326		28		255			28	Szt					4279	4860			K		B		
4	Bakonszeg	20	Szt			195			20		73			20	Szt	3233					3501		B	K		B		
5	Balmazújváros	28	Szt					1071						28	Szt		476				20547			K		B		
6	Báránd	28	Szt			232			28		52			28	Szt					3972	4256			K	B			
7	Bedő	28	Szt			79			28					28	Szt					940	1019		B	K				
8	Berek-böszörmény	28	Szt			224			28		83			40	Szt		3977				4284			K		B		
9	Berettyó-szentmárton	28	Szt				155		20		40			20	Szt	6331					6526		B	K				
10	Berettyóújfalu	20	Szt				743		28		113			40	Szt		9728				10584			K		B		
11	Biharkeresztes	20	Szt				327		28		172			40	Szt		4428				4927			K		B		
12	Bihar-nagybajom	20	Szt				343		28		135			28	Szt		5657				6135			K		B		
13	Bihartorda	20	Szt			152			20		44			20 28	Szt					2042	2238		B	K				
14	Bojt	28	Szt				113		28		78			28	Szt					2497	2688		B	K		B		
15	Bihar-dancsháza	28	Szt			63			28		13			28	Szt		755				831		B	K				
16	Csökmő	28	Szt					349	28		92			40	Szt		6455				6896			K		B		
17	Darvas	28	Szt			103								28	Szt		4128				4231		B	K				
18	Debrecen	7 10 14 28	Szt				671	3759	28		765			40	Szt				39353		44635			K				
	(Macs)	28	Szt					61																				

Sorszám	A község neve	Belterület							Zártkert					Külterület							A község területe összesen /ha/	Átnézeti térképek			Általános rendezési térképek			Megjegyzés
		Méretarány	Vetület	Egységes nyilvántartás: Újfelmérés	Egységes nyilvántartás: Felújítás	Egyező nyilvántartás: Ideigl. nyilvánt. térkép (207-es)	Feldolgozás alatt	Régi nyilvánt. térkép	Méretarány	Egységes nyilvántart.: Újfelmérés	Egységes nyilvántart.: Felújítás	Feldolgozás alatt	Régi nyilvánt. térkép	Méretarány	Vetület	Egységes nyilvántartás: Újfelmérés	Egységes nyilvántartás: Felújítás	Egyező nyilvántartás: Régi nyt. térkép /v. 1:10.000-es/	Feldolgozás alatt	Régi nyilvánt. térkép		1: 4000	1: 5000	1:10000	1: 2000	1: 5000	1:10000	
				Terület /ha/						Terület /ha/						Terület /ha/												
1	2	3	4	5	6	7	8	9	10	11	12	13	14	15	16	17	18	19	20	21	22	23	24	25	26	27	28	29
	(Nagycsere)	28	Szt					26																				
19	Derecske	20	Szt				467		28		469			28	Szt			9423			10359			K		B		
20	Ebes	28	Szt			332								28	Szt		7399				7731			K	B			
21	Egyek	28	Szt					377	28		9			28	Szt		10051				10478			K		B		
	(Telekháza)	28	Szt					41																	K			
22	Esztár	28	Szt				220		28		34			40	Szt		2917				3171		B	K		B		
23	Földes	28	Szt					384	28		156			40	Szt		5983				6523			K		B		
24	Furta	28	Szt				261		28		102			40	Szt		3922				4285		B	K		B		
25	Fülöp	20	Szt	264					20	131				20	Szt	5192					5587			K		B		
26	Gáborján	28	Szt			112			28		38			40	Szt		2497				2647		B	K				
27	Görbeháza	28	Szt			191								40	Szt		5259				5450		B	K		B		
28	Hajdúbagos	28	Szt				145		28		224			28	Szt					3377	3746		B	K				
29	Hajdú-böszörmény	14 28	Szt					1282	28		627			28	Szt			28933			31077			K		B		
	(Pród)	28	Szt					40																	K			
	(Bodaszőlő)	28	Szt					195															B		K			
30	Hajdúdorog	28	Szt			552			28		135			28	Szt		9382				10069			K	B	B		
31	Hajdúhadház	20	Szt				420		28		752			28	Szt			8704			9876			K		B		
32	Hajdúnánás	28	Szt					1020	28		219			28	Szt					24699	25970			K	B	B		
	(Veresnád)	28	Szt					32																				
33	Hajdúsámson	20	Szt				416		28		366			40	Szt	6171					6953			K				
34	Hajdúszoboszló	28	Szt					1002	28		296			40	Szt		22587				23885			K		B		
35	Hajdúszovát	28	Szt			410			28		17			40	Szt		5372				5799		B	K		B		
36	Hajdúvid	28	Szt			89			28		31			28	Szt		5893				6013		B	K				
37	Hencida	20 28	Szt			150			28		13			40	Szt		3316				3479		B	K	B			
38	Hortobágy	28	Szt		95									28	Szt		28361				28456			K		B		
39	Hosszúpályi	20	Szt				387		28		321			28	Szt		7210				7918			K		B		
40	Józsa	20	Szt				497		28		98			28	Szt			963			1558			K		B		
41	Kaba	28	Szt			371			28		119			40	Szt					9013	9503			K	B	B		
42	Kismarja	28	Szt					264	28		67			28	Szt		4385				4716		B	K				
43	Kokad	28	Szt			106			28		112			28	Szt		1393				1611		B	K				
44	Komádi	20	Szt				652		28		106			28	Szt		13611				14465			K		B		
	(Dobaipuszta)	28	Szt				96																B		K			
45	Konyár	20	Szt				250		28		55			28	Szt					3865	4170		B	K		B		
46	Körösszakál	28	Szt			130			28		50			40	Szt		1322				1502		B	K				
47	Körösszegapáti (Körmösdpuszta)	20 20	Szt Szt				152 32		28		57			28	Szt		4345				4586		B	K	K			
48	Magyar-homorog	28	Szt			155			28		10			28	Szt		3791				3956		B	K				
49	Mezőpeterd	28	Szt			86								40	Szt		1737				1823		B	K				
50	Mezősas	28	Szt			120			28		50			40	Szt		2470				2640		B	K				
51	Mikepércs	28	Szt			215			28		165			28	Szt			3314			3694		B	K		B		
52	Monostorpályi	28	Szt			298			28		56			28	Szt		4090				4444		B	K				
53	Nagyhegyes	20	Szt				171							28	Szt		13109				13280		B	K				
54	Nagykereki	28	Szt					203	28		74			28	Szt		3062				3339		B	K		B		
55	Nagyléta	20	Szt				481		28		368			28	Szt					6748	7597			K		B		
56	Nagyrábé	28	Szt					237	28		76			28	Szt					8229	8542		B	K		B		
57	Nádudvar	28	Szt					673	28		157			40	Szt				21761		22591		B	K		B		
58	Nyíracsád	20	Szt				528		28		191			28	Szt		6754				7500		B	K		B		
	(Buzita)	28	Szt					27																				
59	Nyíradony	20	Szt				636		28		328			28	Szt		8652				9659			K	B	B		
	(Tamási-puszta)	28	Szt				43																B		K			
60	Nyírábrány	28	Szt					413	28		152			28	Szt		4851				5416			K		B		
61	Nyír-mártonfalva	28	Szt				186		28		33			28	Szt		5529				5748		B	K		B		
62	Pocsaj	28	Szt					312	28		69			28	Szt		4574				4955		B	K		B		
63	Polgár	28	Szt					568						28	Szt		14503				15150			K		B		
	(Folyás)	28	Szt					79																	K			
64	Püspök-ladány	14 28	Szt					974	28		172			28	Szt		17550				18696			K		B		

Sorszám	A község neve	Belterület							Zártkert					Külterület							A község területe összesen /ha/	Átnézeti térképek			Általános rendezési térképek			Megjegyzés
		Méretarány	Vetület	Egységes nyilvántartás: Újfelmérés	Egységes nyilvántartás: Felújítás	Egyező nyilvántartás: Ideigl. nyilvánt. térkép (207-es)	Feldolgozás alatt	Régi nyilvánt. térkép	Méretarány	Egységes nyilvántart.: Újfelmérés	Egységes nyilvántart.: Felújítás	Feldolgozás alatt	Régi nyilvánt. térkép	Méretarány	Vetület	Egységes nyilvántartás: Újfelmérés	Egységes nyilvántartás: Felújítás	Egyező nyilvántartás: Régi nyt. térkép /v. 1:10.000-es/	Feldolgozás alatt	Régi nyilvánt. térkép		1: 4000	1: 5000	1:10000	1: 2000	1: 5000	1:10000	
				Terület /ha/						Terület /ha/						Terület /ha/												
1	2	3	4	5	6	7	8	9	10	11	12	13	14	15	16	17	18	19	20	21	22	23	24	25	26	27	28	29
65	Sáp	28	Szt				134		28		20			28	Szt					1768	1922		B	K				
66	Sáránd	28	Szt			158			28		87			28	Szt			2025			2270		B	K				
67	Sárrétudvari	28	Szt					416						28	Szt					5026	5442			K		B		
68	Szent-péterszeg	28	Szt			106			28		61			28	Szt		2385				2552		B	K				
69	Szerep	28	Szt					161	28		24			28	Szt					5418	5603		B	K		B		
70	Tetétlen	28	Szt					151	28		34			40	Szt		3025				3210			K		B		
71	Téglás	28	Szt					222	28		293			28	Szt					3311	3834			K		B		
	(Gyulahalom)	28	Szt					8																				
72	Tépe	28	Szt			96			28		33			28	Szt		2191				2320			K				
73	Tiszacsege	20	Szt				391		28		667			28	Szt		12582				13640			K		B		
74	Tisza-gyulaháza	28	Szt					198						28	Szt		1879				2077		B	K		B		
75	Told	20	Szt				90		28		19			40	Szt		1381				1490		B	K				
76	Újiráz	20	Szt				143		28		22			40	Szt		1383				1548		B	K				
77	Újléta	28	Szt			235			28		283			28	Szt					2519	3037			K	B			
78	Újszentmargita	28	Szt					185						40	Szt		12012			12197	12197		B	K		B		
79	Újtikos	28	Szt			235								28	Szt					3297	3532		B	K				
80	Vámospércs	28	Szt				316		28		328			28	Szt		5176				5820			K	B	B		
81	Váncsod	28	Szt			196			28		69			40	Szt		3178				3443		B	K				
82	Vekerd	28	Szt			58			28		4			28	Szt		679				741		B	K				
83	Vértes	20	Szt				320		28		125			40	Szt	3621					4066			K		B		
84	Zsáka	20	Szt				304		28		87			20	Szt	7491					7882		B	K		B		

9. HEVES

1	Abasár	28	Szt					223						28	Szt				2539		2762			K				
2	Adács	28	Szt		216									28	Szt		3578				3794			K				
3	Aldebrő	28	Szt					135						28	Szt		1973				2108			K				
4	Andornaktálya	28	Szt			164								28	Szt				1516		1680			K				
5	Apc	28	Szt				191		28		143			28	Szt					1708	2042			K				
6	Atkár	28	Szt					173						28	Szt		3204				3377			K				
7	Átány	14	Szt					235						28	Szt		4809				5044							
8	Balaton	28	Szt					128						28	Szt			1192			1320			K				
9	Bátor	28	Szt			78								28	Szt					2659	2737			K				
10	Bekölce	28	Szt					101						28	Szt		1274				1375			K				
11	Besenyőtelek	28	Szt			266								28	Szt		4592				4858			K				
12	Bélapátfalva	28	Szt			173								28	Szt		3404				3577			K		B		
13	Boconád	28	Szt			215								28	Szt		2689				2965			K				
	(Alatka)					61																						
14	Bodony	28	Szt					181						28	Szt				2715		2896			K				
15	Boldog	28	Szt					263						28	Szt		2413				2676			K		B		
16	Bükk-szenterzsébet	20	Szt				106		20			128		28	Szt		2254				2488			K				
17	Bükk-szentmárton	28	Szt					44						28	Szt			782			826			K				
18	Bükkszék	28	Szt					71						28	Szt			1458			1529			K		B		
19	Csány	28	Szt		323									28	Szt				4467		4790			K				
20	Demjén	20	HÉ				93							20	HÉ				2416		2509			K				
21	Detk	28	Szt		164									28	Szt				2645		2809			K				
22	Domoszló	28	Szt					176						28	Szt		3846				4022			K		B		
23	Dormánd	28	Szt		94									28	Szt		1967				2061			K				
24	Ecséd	28	Szt					258						28	Szt		3840				4098			K				
25	Eger	14 28	Szt				1261							20	HÉ				7950		9211			K		B		
26	Egerbakta	28	Szt					111						28	Szt		3127				3238			K				
27	Egerbocs	20	Szt					83						20	Szt					1514	1597			K				
28	Egercsehi	28	Szt		150									28	Szt		891				1041			K		B		
29	Egerfarmos	28	Szt		139									28	Szt		2241				2380			K				
30	Egerszalók	20	HÉ			121								20	HÉ				2195		2316			K				
31	Egerszólát	28	Szt				125							28	Szt				2484		2609			K				

Sorszám	A község neve	Belterület							Zártkert					Külterület							A község területe összesen /ha/	Átnézeti térképek			Általános rendezési térképek			Megjegyzés
		Méretarány	Vetület	Egységes nyilvántartás: Újfelmérés	Egységes nyilvántartás: Felújítás	Egyező nyilvántartás: Ideigl. nyilvánt. térkép (207-es)	Feldolgozás alatt	Régi nyilvánt. térkép	Méretarány	Egységes nyilvántart.: Újfelmérés	Egységes nyilvántart.: Felújítás	Feldolgozás alatt	Régi nyilvánt. térkép	Méretarány	Vetület	Egységes nyilvántartás: Újfelmérés	Egységes nyilvántartás: Felújítás	Egyező nyilvántartás: Régi nyt. térkép /v. 1:10.000-es/	Feldolgozás alatt	Régi nyilvánt. térkép		1: 4000	1: 5000	1:10000	1: 2000	1: 5000	1:10000	
				Terület /ha/						Terület /ha/						Terület /ha/												
1	2	3	4	5	6	7	8	9	10	11	12	13	14	15	16	17	18	19	20	21	22	23	24	25	26	27	28	29
32	Erdőkövesd	28	Szt		77									28	Szt				1638		1715			K				
33	Erdőtelek	28	Szt				289							28	Szt		4202				4491			K		B		
34	Erk	28	Szt			108								28	Szt				2059		2167			K				
35	Fedémes	28	Szt		38				28		32			28	Szt			794			864			K				
36	Feldebrő	28	Szt					175						28	Szt				2527		2702			K				
37	Felsőtárkány	20	Szt				191		20			48		28	Szt		7494				7733			K				
38	Füzesabony	10	Szt					501						28	Szt		4135				4636			K		B		
39	Gyöngyös	14	Szt					1087						28	Szt					4262	5349			K		B	B	
40	Gyöngyös-halász	28	Szt					183						28	Szt			2652			2835			K				
41	Gyöngyös-oroszi	28	Szt					142						28	Szt		1997				2139			K		B		
42	Gyöngyöspata	28	Szt					177						28	Szt		5898				6075			K				
43	Gyöngyös-solymos	28	Szt			132								28	Szt		6414				6546			K				
44	Gyöngyös-tarján	28	Szt					149						28	Szt		4490				4639			K				
45	Halmajugra	28	Szt		143									28	Szt			2093			2236			K		B		
46	Hatvan	10	Szt				813		28		208			28	Szt				5599		6620			K		B		
47	Heréd	28	Szt					154						20	Szt	1244					1398			K				
48	Heves	28	Szt					567	28			32		28	Szt				9321		9920			K		B		
49	Hevesaranyos	28	Szt			77								28	Szt			1619			1696			K				
50	Hevesvezekény	28	Szt					113						28	Szt			1866			1979			K				
51	Hort	28	Szt		338									28	Szt		3972				4310			K				
52	Istenmezeje	28	Szt					98						28	Szt					3159	3279			K				
	(Szederkény-puszta)	28	Szt					22																K				
53	Ivád	28	Szt			36								28	Szt					1141	1177			K				
54	Karácsond	28	Szt				328		28			96		28	Szt		2728				3152			K				
55	Kál	28	Szt					326						28	Szt		3120				3446			K		B		
56	Kápolna I.	28	Szt		162				28		111			28	Szt		1906				2181			K		B		
	(Kápolna II.)	28	Szt		2																					B		
57	Kerecsend	20	Szt				160		20			89		28	Szt		2209				2458			K				
58	Kerekharaszt	28	Szt					61						28	Szt		1385				1446			K				
59	Kisfüzes	28	Szt			41								28	Szt			440			481			K				
60	Kisköre	20	Szt				245		20			104		28	Szt		6493				6842			K		B		
61	Kisnána	28	Szt			113								28	Szt		2144				2257			K				
62	Kompolt	28	Szt					66						28	Szt		2145				2310			K				
	(Kompolt)	28	Szt					99																				
63	Kömlő	28	Szt					347						28	Szt		4577				4924			K				
64	Lőrinci	28	Szt					719						20	Szt	2740					3459			K		B		
65	Ludas	28	Szt		135									28	Szt		943				1078			K		B		
66	Maklár	20	Szt				251		28			168		20	Szt		2380				2799			K				
67	Markaz	28	Szt					88						28	Szt				2499		2587			K				
68	Mátraballa	28	Szt					93						28	Szt			2543			2636			K				
69	Mátraderecske	28	Szt					158	28		5			28	Szt			1231			1397			K				
	(Rögtöntanya)	28	Szt					3																K				
70	Mátraszentimre	20	Szt				147							20	Szt				1977		2124			K				
71	Mezőszemere	20	Szt				173							28	Szt		1977				2150			K				
72	Mezőtárkány	28	Szt				217							28	Szt		3846				4063			K				
73	Mikófalva	28	Szt					84						28	Szt			1358			1442			K				
74	Mónosbél	14	Szt		60									28	Szt		1416				1476			K				
75	Nagyfüged	28	Szt		237									28	Szt		2513				2750			K				
76	Nagykökényes	28	Szt				67							28	Szt		1662				1729			K				
77	Nagyréde	28	Szt				239		20		6			28	Szt		3190				3435			K		B		
78	Nagytálya	28	Szt				82		28			270		28	Szt		965				1317			K				
79	Nagyút	28	Szt				92							28	Szt		1803				1895			K				
80	Nagyvisnyó	28	Szt					112						28	Szt		4187				4299			K				
81	Noszvaj I.	28	Szt					200						28	Szt				1673		1884			K				
	(Noszvaj II.)	28	Szt					3																				
	(Várkút)	28	Szt					8																				

Sorszám	A község neve	Belterület							Zártkert					Külterület							A község területe összesen /ha/	Átnézeti térképek			Általános rendezési térképek			Megjegyzés
		Méretarány	Vetület	Egységes nyilvántartás: Újfelmérés	Egységes nyilvántartás: Felújítás	Egyező nyilvántartás: Ideigl. nyilvánt. térkép (207-es)	Feldolgozás alatt	Régi nyilvánt. térkép	Méretarány	Egységes nyilvántart.: Újfelmérés	Egységes nyilvántart.: Felújítás	Feldolgozás alatt	Régi nyilvánt. térkép	Méretarány	Vetület	Egységes nyilvántartás: Újfelmérés	Egységes nyilvántartás: Felújítás	Egyező nyilvántartás: Régi nyt. térkép /v. 1:10.000-es/	Feldolgozás alatt	Régi nyilvánt. térkép		1: 4000	1: 5000	1:10000	1: 2000	1: 5000	1:10000	
				Terület /ha/						Terület /ha/						Terület /ha/												
1	2	3	4	5	6	7	8	9	10	11	12	13	14	15	16	17	18	19	20	21	22	23	24	25	26	27	28	29
82	Novaj	20	Szt				119		28			29		28	Szt					1717	1865			K				
83	Ostoros	28	Szt				101							28	Szt					2252	2353			K				
84	Parád	28	Szt					322						28	Szt			3401			3723			K				
85	Parádsasvár	20	Szt				75							28	Szt				1621		1696			K				
86	Pély	28	Szt					208						28	Szt		8827				9035			K				
87	Pétervására I.	28	Szt					263						28	Szt			3123			3404			K				
	(Pétervására II.)	28	Szt					18																K				
88	Poroszló	28	Szt				380							28	Szt		10524				10904			K				
89	Recsk	28	Szt					200						28	Szt					4339	4539			K		B		
90	Rózsaszentmárton	28	Szt			200								28	Szt		1493				1693			K		B		
91	Sarud	28	Szt				280		28		18			28	Szt		4866				5164			K				
92	Sirok	28	Szt					140						28	Szt		6168				6338			K		B		
	(Kőkútpuszta)	28	Szt					30																K				
93	Szajla I.	28	Szt			37								28	Szt					814	870			K				
	(Szajla II.)	28	Szt			19																		K				
94	Szarvaskő	28	Szt		30									28	Szt		1215				1245			K				
95	Szentdomonkos I.	28	Szt					70						28	Szt		1763				1840			K				
	(Szentdomonkos II.)	28	Szt					3																K				
	(Tipászótanya)	28	Szt					4																K				
96	Szihalom	20	Szt				203							28	Szt		3207				3410			K				
97	Szilvásvárad	20	Szt				219		28			43		28	Szt		3521				3783			K		B		
98	Szúcs	28	Szt					26						28	Szt			823			849			K				
99	Szücsi	28	Szt					120						28	Szt	1619					1739			K				
100	Tarnabod	28	Szt			107								28	Szt		926				1033			K				
101	Tarnalelesz	28	Szt					131						28	Szt		3578				3709			K				
102	Tarnaméra	28	Szt				183		28			45		28	Szt		2599				2827			K				
103	Tarnaörs	28	Szt				153		28		19			28	Szt		2857				3029			K				
104	Tarnaszentmária	28	Szt			43								28	Szt		1059				1102			K				
105	Tarnaszentmiklós	28	Szt				161							28	Szt		3339				3500			K				
106	Tarnazsadány	28	Szt				187							28	Szt		2332				2519			K				
107	Tenk	28	Szt			158								28	Szt		1076				1234			K				
108	Terpes	28	Szt			26								28	Szt					196	222			K				
109	Tiszanána	28	Szt			364								28	Szt		6452				6816			K				
110	Tófalu	28	Szt		115									28	Szt		1330				1445			K				
111	Újlőrincfalva	28	Szt		38									28	Szt		4773				4811			K				
112	Vámosgyörk	28	Szt		187									28	Szt		1994				2181			K				
113	Váraszó	28	Szt			59								28	Szt				2649		2708			K				
114	Verpelét	28	Szt					264						28	Szt				5053		5317			K		B		
115	Vécs	28	Szt			102								28	Szt		2464				2566			K				
116	Visonta	28	Szt					116						28	Szt				2234		2350			K		B		
117	Visznek	28	Szt		152									28	Szt		2123				2275			K				
118	Zagyvaszántó	28	Szt					152						20	Szt	800					952			K				
119	Zaránk	28	Szt			176			28		3			28	Szt		1276				1455			K				

Sorszám	A község neve	Belterület							Zártkert					Külterület							A község területe összesen /ha/	Átnézeti térképek			Általános rendezési térképek			Megjegyzés
		Méretarány	Vetület	Egységes nyilvántartás: Újfelmérés	Egységes nyilvántartás: Felújítás	Egyező nyilvántartás: Idegl. nyilvánt. térkép (207-es)	Feldolgozás alatt	Régi nyilvánt. térkép	Méretarány	Egységes nyilvántart.: Újfelmérés	Egységes nyilvántart.: Felújítás	Feldolgozás alatt	Régi nyilvánt. térkép	Méretarány	Vetület	Egységes nyilvántartás: Újfelmérés	Egységes nyilvántartás: Felújítás	Egyező nyilvántartás: Régi nyt. térkép /v. 1:10.000-es/	Feldolgozás alatt	Régi nyilvánt. térkép		1: 4000	1: 5000	1:10000	1: 2000	1: 5000	1:10000	
				Terület /ha/						Terület /ha/						Terület /ha/												
1	2	3	4	5	6	7	8	9	10	11	12	13	14	15	16	17	18	19	20	21	22	23	24	25	26	27	28	29
9	Bajót	28	Szt			102			28		62			28	Szt		1479				1643							
10	Bakonybánk	20	HK			82								20	HK		1425				1507							
11	Bakonysárkány	28	Szt					117	28		18			28	Szt		1278				1413							
12	Bakony-szombathely	28	Szt					248	28		112			28	Szt		3293				3653							
13	Bana	28	Szt		191				28		26			28	Szt		2297				2514							
14	Bábolna	28	Szt					159						28	Szt		3199				3358							
15	Bársonyos	20	HK				85		20		149			20	HK		1453				1687							
16	Bokod	28	Szt			139			28		250			28	Szt		2729				3118					B		
17	Csatka	20	HK			68			20		42			20	HK		1667				1777							
18	Császár	28	Szt					153						28	Szt		6629				6782					B		
19	Csép	28	Szt			78			28		17			28	Szt		1911				2006							
20	Csolnok	28	Szt					177	28			123		28	Szt			1570			1870					B		
21	Dad	28	Szt					128	28		45			28	Szt		2484				2657							
22	Dág	28	Szt		70				28		29			28	Szt			1084			1183							
23	Dorog	10	Szt					300	20		91			20	Szt			765			1156					B		
24	Dömös	28	Szt				104		28		39			28	Szt			2254			2397					B		
25	Dunaalmás	28	Szt			153			28		34			28	Szt		1294				1481					B		
26	Dunaszent-miklós	28	Szt			74								28	Szt			704			778							
27	Epöl	28	Szt		78				28			59		28	Szt			1122			1259							
28	Esztergom	28	Szt					950	28		292			28	Szt		7837				9079					B		
29	Ete	28	Szt				97		28		41			28	Szt		1924				2062							
30	Gyermely	28	Szt					154	28		97			28	Szt			4242			4493							
31	Hánta	28	Szt		86				28		18			28	Szt		1451				1555							
32	Héreg	28	Szt				111		28		100			28	Szt		2502				2713							
33	Kecskéd	28	Szt			108			28		42			28	Szt		1045				1195							
34	Kerékteleki	20	HK		103									20	HK		2843				2946							
35	Kesztölc	28	Szt				140		28		212			28	Szt		1846				2198					B		
36	Kisbér	28	Szt					413	28		47			28	Szt		3202				3662					B		
37	Kisigmánd	28	Szt			107			28		23			28	Szt		1807				1937							
38	Kocs	28	Szt			252			28		180			28	Szt		5400				5832					B		
39	Komárom	20	HK				942							28	Szt		3399				4341					B		
40	Kömlőd	28	Szt					127						28	Szt		2156				2283					B		
41	Környe	28	Szt			206			28		117			28	Szt		4214				4537					B		
42	Lábatlan	28	Szt					477	28		142			28	Szt		2016				2635					B		
43	Leányvár	28	Szt		117				28		3			28	Szt		605				725							
44	Máriahalom	28	Szt		53				28		7			28	Szt		1023				1083							
45	Mocsa	28	Szt			170			28		148			28	Szt		6442				6760							
46	Mogyorósbánya	28	Szt		48				28		42			28	Szt			642			732							
47	Nagyigmánd	28	Szt			353			28		34			28	Szt		4752				5139							
48	Nagysáp	28	Szt			142			28		77			28	Szt		2243				2462					B		
49	Naszály	28	Szt			180			28		19			28	Szt		2830				3029							
50	Neszmély	28	Szt		89				28		219			28	Szt		2469				2777					B		
51	Nyergesújfalu	28	Szt				316		28		264			28	Szt		3370				3950					B		
52	Oroszlány	10	HK	432					20	59				20	HK	6602					7093					B		
53	Piliscsév	28	Szt					154	28				133	28	Szt		2203				2490							
54	Pilismarót	20	Szt				117		28		163			28	Szt			4101			4419					B		
	(Üdülőtelep)	20	Szt				38																					
55	Pilisszentlélek	28	Szt					25						28	Szt			822			847							
56	Réde	20	HK					203						20	HK		4386				4589					B		
57	Sárisáp	20	Szt				325		28		79			28	Szt		1503				1907					B		
58	Súr	20	HK				138		20		20			20	HK				3579		3737							
59	Süttő	28	Szt				112		28		184			28	Szt		3155				3451					B		
60	Szák	28	Szt			120			28		20			28	Szt		1078				1218							
61	Szend	28	Szt			163			28		22			28	Szt		2189				2374							
62	Szomód	28	Szt			121			28		123			28	Szt			2589			2833							
63	Szomor	28	Szt					62	28		23			28	Szt			1264			1349							
64	Szőny	28	Szt		438				28		115			28	Szt		2083				2636					B		
65	Tardosbánya	28	Szt					112						28	Szt		2220				2332					B		

Sorszám	A község neve	Belterület							Zártkert					Külterület							A község területe összesen /ha/	Átnézeti térképek			Általános rendezési térképek			Megjegyzés
		Méretarány	Vetület	Egységes nyilvántartás: Újfelmérés	Egységes nyilvántartás: Felújítás	Egyező nyilvántartás: Ideigl. nyilvánt. térkép (207-es)	Feldolgozás alatt	Régi nyilvánt. térkép	Méretarány	Egységes nyilvántart.: Újfelmérés	Egységes nyilvántart.: Felújítás	Feldolgozás alatt	Régi nyilvánt. térkép	Méretarány	Vetület	Egységes nyilvántartás: Újfelmérés	Egységes nyilvántartás: Felújítás	Egyező nyilvántartás: Régi nyt. térkép /v. 1:10.000-es/	Feldolgozás alatt	Régi nyilvánt. térkép		1: 4000	1: 5000	1:10000	1: 2000	1: 5000	1:10000	
				Terület /ha/						Terület /ha/						Terület /ha/												
1	2	3	4	5	6	7	8	9	10	11	12	13	14	15	16	17	18	19	20	21	22	23	24	25	26	27	28	29
66	Tarján	28	Szt			221			28		128			28	Szt		3958				4307					B		
67	Tata	10	HK	1492					28		378			28	Szt		4950				6820					B		
68	Tatabánya	10	HK	1911					20			299		20	HK			6939			9149					B		
69	Tárkány	28	Szt			170			28		149			28	Szt		6180				6499					B		
70	Tát	28	Szt					246	28		50			28	Szt		882				1178					B		
71	Tokod	28	Szt					490	28				309	28	Szt			1245			2044							
72	Úny	28	Szt		84				28		65			28	Szt		1011				1160							
73	Várgesztes	20	HK				31		28		12			28	Szt		1161				1204							
74	Vértesketely	20	HK				85		20	84				20	HK		1579				1748							
75	Vértessomló	28	Szt					93						28	Szt		2137				2230							
76	Vértesszőlős	28	Szt			97			28		86			28	Szt		1597				1780							
77	Vértestolna	28	Szt				46		28		31			28	Szt		1618				1695							
	11. NÓGRÁD																											
1	Alsópetény	20	Szt	65					20	112				40	Szt	1791					1968		B	K				
2	Alsótold	20	Szt				51							28	Szt		734				785		B	K				
3	Balassagyarmat	10	HÉ	507					20		28			20	HÉ					1743	2299	B		K		B		
	(Újkóvár)	10	HÉ	21																								
4	Bánk	20	Szt	54					20	8				40	Szt	928					990		B	K				
5	Bárna	28	Szt					84						20	Szt	1435					1519		B	K				
6	Becske	28	Szt			65								40	Szt	1501					1566		B	K				
7	Bercel	20	Szt				170							40	Szt	3401					3595		B	K				
	(Ordaspuszta)	20	Szt				24																					
8	Berkenye	28	Szt			40			28		39			28	Szt					1266	1345		B	K				
9	Bér	20	Szt				66							40	Szt				2489		2555		B	K				
10	Bokor	20	Szt				17		20	19				40	Szt				640		676			K				
11	Borsosberény	28	Szt			126			28		80			40	Szt	1819					2025		B	K				
12	Buják	20	Szt				197		20	140				40	Szt				4969		5306			K		B		
13	Cered	28	Szt				133							28	Szt		2744				2877		B	K				
14	Cserháthaláp	20	Szt	47										20	Szt	1000					1047			K				
15	Cserhátsurány	28	Szt			96								40	Szt	1784					1880		B	K				
16	Cserhátszentiván	20	Szt	56					28		23			28	Szt		988				1067			K				
17	Csesztve	28	Szt					47						28	Szt	1559					1625		B	K				
	(Bakópuszta)	28	Szt					19																				
18	Csécse	28	Szt			113			28		205			28	Szt		1856				2174		B	K				
19	Csitár	28	Szt			33								40	Szt	1623					1684			K				
	(Nógrádgárdony)	28	Szt			28																						
20	Debercsény	20	Szt				26							28	Szt		517				543			K				
21	Dejtár	28	Szt			120								28	Szt					2050	2170			K				
22	Diósjenő	20	Szt				220		20			120		28	Szt					5412	5752		B	K				
23	Dorogháza	28	Szt					160						28	Szt			1624			1784		B	K				
24	Drégelypalánk	20	Szt				117							28	Szt					2104	2221		B	K				
25	Ecseg	28	Szt			129			28			85		28	Szt		2198				2412		B	K				
26	Egyházasdengeleg	28	Szt			108			28		65			28	Szt					1410	1583		B	K				
27	Egyházasgerge	20	Szt			77								20	Szt					1619	1696		B	K				
28	Endrefalva	28	Szt			115			28		49			28	Szt					1164	1328		B	K				
29	Erdőkürt	28	Szt			105			28		41			28	Szt		2027				2173			K				
30	Erdőtarcsa	20	Szt				97		20			51		40	Szt				1356		1504		B	K				
31	Etes	20	Szt				193				33			28	Szt		1352				1578		B	K				
32	Érsekvadkert	28	Szt			239			28		102			28	Szt					5198	5539		B	K				
33	Felsőpetény	20	Szt	67										40	Szt	1383					1450		B	K				
34	Felsőtold	28	Szt					41						28	Szt		856				897			K				
35	Galgaguta	20	Szt	66					20	50				40	Szt	1466					1582		B	K				
36	Garáb	28	Szt					20						40	Szt	800					820			K				
37	Hasznos	28	Szt			103			28		85			28	Szt					2414	2626		B	K				

Sorszám	A község neve	Belterület: Méretarány	Belterület: Vetület	Belterület: Egységes nyilvántartás: Újfelmérés (Terület /ha/)	Belterület: Egységes nyilvántartás: Felújítás (Terület /ha/)	Belterület: Egyező nyilvántartás: Ideigl. nyilvánt. térkép (207-es) (Terület /ha/)	Belterület: Feldolgozás alatt (Terület /ha/)	Belterület: Régi nyilvánt. térkép (Terület /ha/)	Zártkert: Méretarány	Zártkert: Egységes nyilvántart.: Újfelmérés (Terület /ha/)	Zártkert: Egységes nyilvántart.: Felújítás (Terület /ha/)	Zártkert: Feldolgozás alatt (Terület /ha/)	Zártkert: Régi nyilvánt. térkép (Terület /ha/)	Külterület: Méretarány	Külterület: Vetület	Külterület: Egységes nyilvántartás: Újfelmérés (Terület /ha/)	Külterület: Egységes nyilvántartás: Felújítás (Terület /ha/)	Külterület: Egyező nyilvántartás: Régi nyt. térkép /v. 1:10.000-es/ (Terület /ha/)	Külterület: Feldolgozás alatt (Terület /ha/)	Külterület: Régi nyilvánt. térkép (Terület /ha/)	A község területe összesen /ha/	Átnézeti térképek: 1: 4000	Átnézeti térképek: 1: 5000	Átnézeti térképek: 1:10000	Általános rendezési térképek: 1: 2000	Általános rendezési térképek: 1: 5000	Általános rendezési térképek: 1:10000	Megjegyzés
1	2	3	4	5	6	7	8	9	10	11	12	13	14	15	16	17	18	19	20	21	22	23	24	25	26	27	28	29
	(Mátrakeresztes)	28	Szt			24																						
38	Herencsény	28	Szt			93								28	Szt	3226					3319		B	K				
39	Héhalom	20	Szt	126					28		17			28	Szt					1722	1865		B	K				
40	Hollókő	20	HÉ			47			20		43			20	HÉ		421				511		B	K				
41	Homokterenye	28	Szt					120						28	Szt		1192				1312		B	K				
42	Hont	20	Szt				64		28		58			28	Szt					2282	2411		B	K				
	(Parassa - puszta)	20	Szt				7																					
43	Horpács	20	Szt				47		28		16			28	Szt					599	662		B	K				
44	Hugyag	28	Szt			67								28	Szt		1023				1090			K				
45	Iliny	20	Szt		30									40	Szt	615					645			K				
46	Ipolyszög	20	Szt	52										20	Szt	549					601		B	K				
47	Ipolytarnóc	20	Szt				77							28	Szt		1286				1363		B	K				
48	Ipolyvece	28	Szt			66								28	Szt					1312	1378			K				
49	Jobbágyi	28	Szt					132	28				124	28	Szt		1528				1784		B	K				
50	Karancsalja	28	Szt					128						40	Szt	1125					1253			K				
51	Karancsberény	28	Szt					82						28	Szt					2232	2314		B	K				
52	Karancskeszi	28	Szt					255						28	Szt		2914				3169		B	K				
53	Karancslapujtő	28	Szt					160						20	Szt	1775					1935		B	K				
54	Karancsság	20	HÉ			76			20		90			20	HÉ					1979	2145		B	K				
55	Kazár	28	Szt					140						28	Szt		2597				2737		B	K				
56	Kálló	28	Szt			165								28	Szt					3534	3699		B	K				
57	Keszeg	20	Szt	59										40	Szt	936					995		B	K				
58	Kétbodony	20	Szt	89					28		97			28	Szt		1123				1309		B	K				
59	Kisbágyon	20	Szt	84					20		32			40	Szt	908					1024			K				
60	Kisbárkány	28	Szt					18						28	Szt		785				803		B	K				
61	Kisecset	20	Szt				62							28	Szt		797				859		B	K				
62	Kishartyán	28	Szt					57						28	Szt		836				893		B	K				
63	Kisterenye	20	HÉ			323								20	HÉ		3295				3692			K		B		
	(Márkházapta)	20	HÉ			7																						
	(Rákóczi - telep)	20	HÉ			67																						
64	Kozárd	20	Szt				28		28		32			28	Szt		582				642			K				
65	Kutasó	20	Szt				35		20		10			20	Szt		560				605			K				
66	Legénd	20	Szt	56					20	8				40	Szt	1777					1841		B	K				
67	Litke	28	Szt					84						28	Szt					1733	1817		B	K				
68	Lucfalva	20	Szt				52		28		20			28	Szt		2124				2229		B	K				
	(Kisfalud)	28	Szt				16																					
	(Krakkó)						17																					
69	Ludányhalászi	20	HÉ			144			20		97			20	HÉ		1862				2103		B	K				
70	Magyargéc	20	Szt	70					28		17			28	Szt					1125	1238			K				
	(Kisgéc)	20	Szt	21																								
	(Kismegyer)	20	Szt	5																								
71	Magyarnándor	20	Szt				85		28		52			28	Szt		1729				1866		B	K				
72	Márkháza	20	Szt	39										28	Szt					585	624			K				
73	Mátramindszent	28	Szt					91									1579				1670		B	K				
74	Mátranovák	28	Szt					249						28	Szt		2457				2706		B	K				
75	Mátraszele	28	Szt			80								28	Szt		1633				1713		B	K				
76	Mátraszőlős	20	HÉ			111			20		139			20	HÉ					2666	2916		B	K				
77	Mátraverebély	28	Szt					140						28	Szt		1744				1884		B	K				
	(Szentkút)	28	Szt																									Felmé-retlen
78	Mihálygerge	20	HÉ			76								20	HÉ		870				946		B	K				
79	Mohora	20	Szt				97		28		80			28	Szt	1419					1596		B	K				
80	Nagybárkány	20	Szt	35										28	Szt	854					889			K				

Sorszám	A község neve	Belterület							Zártkert					Külterület							A község területe összesen /ha/	Átnézeti térképek			Általános rendezési térképek			Megjegyzés
		Méretarány	Vetület	Egységes nyilvántartás: Újfelmérés	Egységes nyilvántartás: Felújítás	Egyező nyilvántartás: Idegl. nyilvánt. térkép (207-es)	Feldolgozás alatt	Régi nyilvánt. térkép	Méretarány	Egységes nyilvántart.: Újfelmérés	Egységes nyilvántart.: Felújítás	Feldolgozás alatt	Régi nyilvánt. térkép	Méretarány	Vetület	Egységes nyilvántartás: Újfelmérés	Egységes nyilvántartás: Felújítás	Egyező nyilvántartás: Régi nyt. térkép /v. 1:10.000-es/	Feldolgozás alatt	Régi nyilvánt. térkép		1: 4000	1: 5000	1:10000	1: 2000	1: 5000	1:10000	
				Terület /ha/						Terület /ha/						Terület /ha/												
1	2	3	4	5	6	7	8	9	10	11	12	13	14	15	16	17	18	19	20	21	22	23	24	25	26	27	28	29
81	Nagybátony	28	Szt					333						28	Szt					4020	4440			K		B		
	(Maconka)	28	Szt			87																						
82	Nagylóc	20	Szt		166				28		48			40	Szt	3874					4103		B	K				
	(Zsunypuszta)	20	Szt		15																							
83	Nagyoroszi	28	Szt			157			28		121			40	Szt	3732					4010		B	K				
84	Nádújfalu	28	Szt					86						28	Szt					1715	1801		B	K				
85	Nemti	28	Szt			97								28	Szt		1025				1122		B	K				
86	Nézsa	20	Szt	96										40	Szt	1772					1868		B	K				
87	Nógrád	28	Szt			85			28		97			28	Szt		2770				2952		B	K				
88	Nógrád-kövesd	20	Szt	73										40	Szt	807					880			K				
89	Nógrád-marcal	28	Szt		68				28		13			40	Szt	1913					1994			K				
90	Nógrád-megyer	28	Szt			144								28	Szt	2130					2274			K				
91	Nógrádsáp	20	Szt	64										40	Szt	1482					1546		B	K				
92	Nógrádsipek	28	Szt					78						20	Szt	1934					2012		B	K				
93	Nógrádszakál	20	Szt				72		20			61		28	Szt					1738	1871		B	K				
94	Nőtincs	28	Szt					116						28	Szt					1933	2049		B	K				
95	Őrhalom	20	Szt				68							28	Szt	1680					1748		B	K				
96	Ősagárd	20	Szt	38										40	Szt	1054					1092		B	K				
97	Palotás	20	Szt	139					20		57			40	Szt	1510					1706		B	K				
98	Patak	28	Szt			75								28	Szt		1553				1628			K				
99	Patvarc	28	Szt			55			28		6			28	Szt	721					782		B	K				
100	Pásztó	28 20	Szt			310			28 20		448			28 20	Szt HÉ		3492				4250			K		B		
101	Piliny	20	HÉ				89							20	HÉ	1506					1595		B	K				
102	Pusztaberki	28	Szt					30						28	Szt		658				688		B	K				
103	Rétság	20	Szt				55							40	Szt	1886					1978		B	K				
	(Pusztaszántó)	20	Szt				37																					
104	Rimóc	20	HÉ	137					20		100			20	HÉ	2690					2927		B	K				
105	Romhány	20	Szt				165		20			255		28	Szt		2127				2547		B	K				
106	Salgótarján	10	Szt	1337					28		12			28	Szt		4636				6020			K		B		
	(Somlyó bányatelep)	10	Szt				8																					
	(Salgóbánya)	28	Szt	27																								
107	Ságújfalu	20	Szt			73			20		33			20	HÉ					1093	1199		B	K				
108	Sámsonháza	28	Szt					43						28	Szt	1235					1278		B	K				
109	Somaskő	28	Szt			46								28	Szt					733	779		B	K				
110	Somaskőújfalu	28	Szt					190						28	Szt					834	1024		B	K				
111	Sáshartyán	28	Szt			77			28		34			28	Szt		1102				1213		B	K				
112	Szalmatercs	20	HÉ			52			20		21			20	HÉ					688	761		B	K				
113	Szanda	20	Szt	50										28	Szt	2068					2149			K				
	(Szandavár-alja)	20	Szt	31																								
114	Szarvasgede	28	Szt			64								28	Szt					935	999			K				
115	Szátok	28	Szt			40								28	Szt					836	876		B	K				
116	Szendehely	28	Szt					44						40	Szt	945					1003		B	K				
	(Katalin-puszta)	28	Szt					14																				
117	Szente	28	Szt					39						28	Szt					716	755		B	K				
118	Szécsénke	20	Szt	47					20	20				40	Szt	911					978		B	K				
119	Szécsény	20	HÉ			170			20		110			20	HÉ					4224	4580			K		B		
	(Benczúr-falva)	28	Szt			41			28																			
	(Pösténypuszta)	20	HÉ			35																						
120	Szécsényfel-falu	20	Szt		53				28		38			28	Szt					729	820		B	K				
121	Szilaspogony	28	Szt	42										28	Szt		2365				2407			K				
122	Szirák	20	Szt				126		28		100			28	Szt		1682				1908		B	K				

Sorszám	A község neve	Belterület: Méretarány	Belterület: Vetület	Belterület: Egységes nyilvántartás: Újfelmérés	Belterület: Egységes nyilvántartás: Felújítás	Belterület: Egyező nyilvántartás: Ideigl. nyilvánt. térkép (207-es)	Belterület: Feldolgozás alatt	Belterület: Régi nyilvánt. térkép	Zártkert: Méretarány	Zártkert: Egységes nyilvántart.: Újfelmérés	Zártkert: Egységes nyilvántart.: Felújítás	Zártkert: Feldolgozás alatt	Zártkert: Régi nyilvánt. térkép	Külterület: Méretarány	Külterület: Vetület	Külterület: Egységes nyilvántartás: Újfelmérés	Külterület: Egységes nyilvántartás: Felújítás	Külterület: Egyező nyilvántartás: Régi nyt. térkép /v. 1:10.000-es/	Külterület: Feldolgozás alatt	Külterület: Régi nyilvánt. térkép	A község területe összesen /ha/	Átnézeti térképek: 1: 4000	Átnézeti térképek: 1: 5000	Átnézeti térképek: 1:10000	Általános rendezési térképek: 1: 2000	Általános rendezési térképek: 1: 5000	Általános rendezési térképek: 1:10000	Megjegyzés
				Terület /ha/						Terület /ha/						Terület /ha/												
1	2	3	4	5	6	7	8	9	10	11	12	13	14	15	16	17	18	19	20	21	22	23	24	25	26	27	28	29
123	Szuha	28	Szt					154						28	Szt					1593	1747		B	K				
124	Szúpatak	20	HÉ					18						20	HÉ		202				220		B	K				
125	Szurdok-püspöki	28	Szt			229			28				218	28	Szt		2610				3057		B	K				
126	Szügy	28	Szt			70			28		19			28	Szt	1862					1951		B	K				
127	Tar	28	Szt			189			28		80			28	Szt					2461	2730		B	K				
128	Tereske	20	Szt				90		28		46			28	Szt		1562				1698		B	K				
129	Terény	28	Szt			80								40	Szt	2355					2435		B	K				
130	Tolmács	28	Szt			78								40	Szt	1146					1224		B	K				
131	Vanyarc	20	Szt				106		20	69				40	Szt				3046		3221		B	K				
132	Varsány	28	Szt			104								28	Szt		2457				2561		B	K				
133	Vizslás	20	Szt	124										28	Szt	901					1025			K				
134	Zabar	28	Szt	88										28	Szt		1744				1832		B	K				
135	Zagyvaróna	28	Szt					104						20	Szt	2290					2414		B	K				
	(Rónabánya)	28	Szt					20																				
	12. PEST																											
1	Abony	28	Szt					1005						28	Szt		11173				12778			K				
2	Acsa	20	Szt				124		28		40			28	Szt		2531				2695			K				
3	Albertirsa	20	Szt				661		20			392		28	Szt					6243	7296			K		B		
4	Alsógöd	28	Szt					378						28	Szt					1424	1802			K		B		
5	Alsónémedi	28	Szt					320						28	Szt					4588	4908			K		B		
6	Aszód	28	Szt					290	28		5			28	Szt		1325				1620			K		B		
7	Áporka	28	Szt	226		99			28		83			28	Szt		1565				1747			K				
8	Bag	20	Szt						28		72			28	Szt		2058				2356			K				
9	Bernecebaráti	28	Szt					139						28	Szt		3629				3768			K				
10	Bénye	28	Szt				91		28		52			28	Szt					1505	1653			K				
	(Lomenvölgy)	28	Szt				5																					
11	Biatorbágy	20	Szt				416		28		328			28	Szt					4393	5137			K		B		
12	Budajenő	28	Szt			94			28		35			28	Szt		1113				1242			K		B		
13	Budakalász	28	Szt			331								28	Szt					1545	1876			K		B		
14	Budakeszi	28	Szt					265						28	Szt		3446				3711			K		B		
15	Budaörs	28	Szt				403							28	Szt		1925				2328			K				
16	Bugyi	28	Szt					378						28	Szt		11175				11553			K		B		
17	Cegléd	28	Szt			1378								28	Szt				23091		24503			K		B		
	(Budai út)	28	Szt			34																						
18	Ceglédbercel	28	Szt		292				28		48			28	Szt		2476				2816			K				
19	Csemő	28	Szt			126								28	Szt		7811				7940			K		B		
	(Zöldhalom I.)	28	Szt			2																						
	(Zöldhalom II.)	28	Szt			1																						
20	Csévharaszt	28	Szt			114								28	Szt		4808				4922			K				
21	Csobánka	28	Szt					149						28	Szt		2127				2276			K		B		
22	Csomád	28	Szt					81						28	Szt					1157	1238			K		B		
23	Csömör	28	Szt			296								28	Szt		1978				2274			K		B		
24	Csővár	20	Szt	85					28		63			28	Szt				1569		1717			K				
25	Dabas	28	Szt					1179						28	Szt		15252				16608			K		B		volt Sári belt. 207-es
	(Felsőbesnyő)	28	Szt					57																				
	(Dabasi szőlők)	28	Szt					120																				
26	Dánszent-miklós	28	Szt		242									28	Szt		3465				3801			K				
	(Csetneki)	28	Szt		94																							
27	Dány	28	Szt					206						28	Szt		4095				4301			K				
28	Délegyháza	28	Szt					227						28	Szt					2303	2530			K				
29	Diósd	28	Szt					179						28	Szt					395	574			K		B		
30	Domony	28	Szt					85	28		132			28	Szt		1939				2180			K				
	(Domony-völgy)	28	Szt					24																				

Sorszám	A község neve	Belterület							Zártkert					Külterület							A község területe összesen /ha/	Átnézeti térképek			Általános rendezési térképek			Megjegyzés
		Méretarány	Vetület	Egységes nyilvántartás: Újfelmérés	Egységes nyilvántartás: Felújítás	Egyező nyilvántartás: Ideigl. nyilvánt. térkép (207-es)	Feldolgozás alatt	Régi nyilvánt. térkép	Méretarány	Egységes nyilvántart.: Újfelmérés	Egységes nyilvántart.: Felújítás	Feldolgozás alatt	Régi nyilvánt. térkép	Méretarány	Vetület	Egységes nyilvántartás: Újfelmérés	Egységes nyilvántartás: Felújítás	Egyező nyilvántartás: Régi nyt. térkép /v. 1:10.000-es/	Feldolgozás alatt	Régi nyilvánt. térkép		1: 4000	1: 5000	1:10000	1: 2000	1: 5000	1:10000	
				Terület /ha/						Terület /ha/						Terület /ha/												
1	2	3	4	5	6	7	8	9	10	11	12	13	14	15	16	17	18	19	20	21	22	23	24	25	26	27	28	29
31	Dömsöd	28	Szt					470	28		217			28	Szt		13603				14346			K		B		
	(Apaj)	28	Szt					56																				
32	Dunabogdány	28	Szt			137			28			521		28	Szt		1892				2550			K		B		
33	Dunaharaszti	28	Szt					647						28	Szt					2246	2893			K		B		
34	Dunakeszi	28	Szt					746						28	Szt		2355				3101			K		B		
35	Dunavarsány	28	Szt			262			28		40			28	Szt					1910	2252			K				
	(Dunanagy-varsány)	28	Szt			40																						
36	Ecser	28	Szt					145						28	Szt					1166	1311			K		B		
37	Erdőkertes	28	Szt			175								28	Szt					401	576			K				
38	Érd	20	Szt			2971								20	Szt					3338	6309			K		B		
39	Farmos	28	Szt				219							28	Szt		3793				4012			K				
40	Felsőgöd	28	Szt					329						28	Szt					94	423			K		B		
41	Felsőpakony	28	Szt					116						28	Szt					1419	1535			K				
42	Fót	28	Szt			463			28			315		28	Szt					2965	3743			K		B		
43	Galgagyörk	28	Szt				108		28		61			28	Szt					1302	1471			K				
44	Galgahévíz	28	Szt				214		28		194			28	Szt					2710	3118			K				
45	Galgamácsa	28	Szt				154		28		71			28	Szt		4106				4331			K				
46	Gomba	28	Szt				246		28		302			28	Szt		3406				3976			K				
	(Tetepuszta)	28	Szt				9																					
	(Farkaspuszta)	28	Szt				13																					
47	Gödöllő	10	Szt				1366							28	Szt					4824	6190			K		B		
48	Gyál	28	Szt		406									28	Szt					2088	2494			K		B		
49	Gyömrő	28	Szt					573	28		44			28	Szt					2030	2648			K		B		
	(Petőfitelep)	28	Szt					1																				
50	Halásztelek	28	Szt			139								28	Szt					726	865			K				
51	Hernád	28	Szt			272								28	Szt		2318				2590			K				
52	Hévízgyörk	28	Szt		135				28		235			28	Szt					1951	2323			K				
	(Belterület II.)	28	Szt		2																							
53	Iklad	28	Szt					142	28		16			28	Szt		964				1122			K				
54	Inárcs	28	Szt				322		28		88			28	Szt		1843				2253			K				
55	Ipolydamásd	28	Szt		74									28	Szt		1086				1160			K				
56	Ipolytölgyes	28	Szt					51						28	Szt		1315				1366			K				
57	Isaszeg	28	Szt			406			28		107			28	Szt		4971				5484			K		B		
58	Jászkarajenő	28	Szt					239						28	Szt		6271				6510			K				
59	Kakucs	28	Szt		123									28	Szt		2057				2180			K				
60	Kartal	28	Szt			313			28		24			28	Szt		2535				2872			K				
61	Káva	28	Szt			85								28	Szt					1047	1132			K				
62	Kemence	28	Szt					78						28	Szt		4190				4275			K				
	(Szeteharaszt)	28	Szt					7																				
63	Kerepes	20	Szt				288		28		46			28	Szt					2075	2409			K		B		
64	Kiskunlacháza	20	Szt				587							28	Szt		8683				9326			K		B		
	(Dunaparti erdő)	20	Szt				56																					
65	Kismaros	28	Szt			63						97		28	Szt			617			1187			K		B		
	(Börzsöny-liget)	28	Szt			410																				B		
66	Kisnémedi	28	Szt					75						28	Szt		1309				1384			K				
67	Kisoroszi	20	Szt				76							28	Szt			1032			1108			K		B		
68	Kistarcsa	28	Szt			311			28		106			28	Szt		684				1101			K		B		
69	Kocsér	28	Szt			117								28	Szt		6571				6688			K		B		
70	Kóka	28	Szt			404								28	Szt		4031				4435			K				
71	Kosd	28	Szt			152			28			264		28	Szt		1855				2271			K				
72	Kóspallag	28	Szt					70						28	Szt		1207				1277			K				
73	Kőröstetétlen	28	Szt			59								28	Szt		3220				3279			K				
74	Leányfalu	28	Szt					327						28	Szt			1210			1537			K				
75	Letkés	28	Szt			84								28	Szt		2355				2439			K				
76	Lőrév	28	Szt		36				28		4			28	Szt					948	988			K				
77	Maglód	28	Szt					462						28	Szt					1773	2235			K		B		
78	Majosháza	28	Szt			111			28		49			28	Szt					982	1142			K		B		

Sorszám	A község neve	Belterület							Zártkert					Külterület							A község területe összesen /ha/	Átnézeti térképek			Általános rendezési térképek			Megjegyzés
		Méretarány	Vetület	Egységes nyilvántartás: Újfelmérés	Egységes nyilvántartás: Felújítás	Egyező nyilvántartás: Ideigl. nyilvánt. térkép (207-es)	Feldolgozás alatt	Régi nyilvánt. térkép	Méretarány	Egységes nyilvántart.: Újfelmérés	Egységes nyilvántart.: Felújítás	Feldolgozás alatt	Régi nyilvánt. térkép	Méretarány	Vetület	Egységes nyilvántartás: Újfelmérés	Egységes nyilvántartás: Felújítás	Egyező nyilvántartás: Régi nyt. térkép /v. 1:10.000-es/	Feldolgozás alatt	Régi nyilvánt. térkép		1: 4000	1: 5000	1:10000	1: 2000	1: 5000	1:10000	
		Terület /ha/								Terület /ha/						Terület /ha/												
1	2	3	4	5	6	7	8	9	10	11	12	13	14	15	16	17	18	19	20	21	22	23	24	25	26	27	28	29
79	Makád	28	Szt					184						28	Szt					2993	3177			K				
80	Márianosztra	28	Szt					65						28	Szt		1961				2026			K				
81	Mende	28	Szt					179						28	Szt					2478	2721			K		B		
	(Pusztaszentiván)	28	Szt					56																				
	(Oszlárpuszta)	28	Szt					8																				
82	Mikebuda	28	Szt			49								28	Szt		4171				4220			K				
83	Mogyoród	28	Szt			229								28	Szt					3223	3452			K		B		
84	Monor	28	Szt					656	28		350			28	Szt					4971	6185			K		B		
	(Monori erdő)	28	Szt					208																				
85	Nagybörzsöny	28	Szt					96						28	Szt					4970	5066			K				
86	Nagykáta	20	Szt				450							28	Szt		7711				8161			K		B		
87	Nagykovácsi	28	Szt					122						28	Szt					2935	3057			K		B		
88	Nagykőrös	10	Szt				837		28			437		28	Szt				21512		22786			K		B		
89	Nagymaros	28	Szt				201							28	Szt		3238				3439			K				
90	Nagytarcsa	28	Szt			100								28	Szt		1111				1211			K				
91	Nyáregyháza	28	Szt			168								28	Szt		2839				3200			K				
	(Szentimre-telep)	28	Szt			60																						
	(Felsőnyár-egyháza)	28	Szt			98																						
	(Károlyi-telep)	28	Szt			35																						
92	Nyársapát	28	Szt			109								28	Szt		5367				5476			K		B		
93	Ócsa	28	Szt					497	28		8			28	Szt					7659	8164			K		B		
94	Örkény	28	Szt					373						28	Szt		3313				3755			K		B		
	(Váraditelep)	28	Szt					69																				
95	Őrszentmiklós	28	Szt			272								28	Szt		1374				1646			K		B		
96	Pánd	28	Szt					146						28	Szt					2075	2221			K				
97	Páty	20	Szt		267				28		31			28	Szt					3632	3930			K		B		
98	Penc	28	Szt					68						28	Szt				2066		2134			K				
99	Perbál	20	Szt				93							28	Szt					2472	2565			K		B		
100	Perőcsény	28	Szt					77						28	Szt		4077				4154			K				
101	Pécel	28	Szt					341						28	Szt		4021				4362			K		B		
102	Péteri	20	Szt				108		28		60			28	Szt					1021	1189			K				
103	Pilis	28	Szt			640			28		7			28	Szt					4086	4733			K				
104	Pilisborosjenő	20	Szt				71		28		58			28	Szt					782	911			K				
105	Piliscsaba	20 28	Szt					368						28	Szt					2832	3254			K				
	(Jászfalu)	28	Szt					54																				
106	Pilisszántó	28	Szt					71						28	Szt					1525	1596			K				
107	Pilisszentiván	28	Szt			142								28	Szt			668			810			K		B		
108	Pilisszent-kereszt	28	Szt					130						28	Szt			1519			1721			K		B		
	(Dobogókő)	28	Szt					72																				
109	Pilisszent-László	28	Szt					55						28	Szt					1720	1775			K				
110	Pilisvörösvár	28	Szt					473						28	Szt					1957	2430			K		B		
111	Pócsmegyer	28	Szt		112									28	Szt			1164			1305			K				
	(Surányitelep)	28	Szt		29																							
112	Pomáz	20	Szt				331							28	Szt		4208				4539			K		B		
113	Pusztavacs	28	Szt				92		28		57			28	Szt		7758				7907			K				
114	Pusztazámor	28	Szt			77			28		54			28	Szt		797				928			K				
115	Püspökhatvan	20	Szt	91					28		67			28	Szt				2315		2473			K				
116	Püspökszilágy	28	Szt					51						28	Szt		2479				2530			K				
117	Ráckeve	28	Szt					567						28	Szt		5630				6409			K		B		
	(Senkiszigete)	28	Szt					1																				
	(Angyalsziget)	28	Szt					49																				
	(Kerekzátony)	28	Szt					18																				
	(Bálványos)	28	Szt					144																				
118	Rád	28	Szt			95			28		125			28	Szt				1554		1774			K				

Sorszám	A község neve	Belterület							Zártkert					Külterület							A község területe összesen /ha/	Átnézeti térképek			Általános rendezési térképek			Megjegyzés
		Méretarány	Vetület	Egységes nyilvántartás: Újfelmérés	Egységes nyilvántartás: Felújítás	Egyező nyilvántartás: Ideigl. nyilvánt. térkép (207-es)	Feldolgozás alatt	Régi nyilvánt. térkép	Méretarány	Egységes nyilvántart.: Újfelmérés	Egységes nyilvántart.: Felújítás	Feldolgozás alatt	Régi nyilvánt. térkép	Méretarány	Vetület	Egységes nyilvántartás: Újfelmérés	Egységes nyilvántartás: Felújítás	Egyező nyilvántartás: Régi nyt. térkép /v. 1:10.000-es/	Feldolgozás alatt	Régi nyilvánt. térkép		1: 4000	1: 5000	1:10000	1: 2000	1: 5000	1:10000	
		Terület /ha/							Terület /ha/					Terület /ha/														
1	2	3	4	5	6	7	8	9	10	11	12	13	14	15	16	17	18	19	20	21	22	23	24	25	26	27	28	29
119	Solymár	28	Szt					325						28	Szt					1477	1802			K				
120	Sáskút	20	Szt				121		20			197		28	Szt					2475	2793			K		B		
121	Szada	28	Szt			210								28	Szt					1460	1670			K				
122	Százhalombatta	20	Szt				141							28	Szt			2214			2545			K		B		
	(Dunafüred)	20	Szt				190																					
123	Szentendre	10	Szt				881							28	Szt		3502				4383			K		B		
124	Szentlőrinckáta	28	Szt					157						28	Szt					1858	2015			K				
125	Szentmártonkáta	28	Szt			328			28		168			28	Szt		4723				5219			K				
126	Szigetbecse	28	Szt				102		28		18			28	Szt					1593	1713			K				
127	Szigetcsép	28	Szt			164								28	Szt					1651	1821			K		B		
	(Dunapart)	28	Szt			6																						
128	Szigethalom	28	Szt			305								28	Szt					601	906			K				
129	Szigetmonostor	20	Szt		77				28		118			28	Szt			2154			2349			K		B		
130	Szigetszentmárton	28	Szt					145						28	Szt		924				1069			K		B		
131	Szigetszentmiklós	28	Szt					591						28	Szt		4013				4604			K		B		
132	Szigetújfalu	28	Szt			94			28			40		28	Szt					949	1083			K		B		
133	Szob	28	Szt				115							28	Szt		1909				2024			K		B		
134	Szokolya	28	Szt					97						28	Szt		5810				5907			K				
135	Sződ	28	Szt					144						28	Szt		1862				2083			K		B		
	(Csörögi szőlők)	28	Szt					77																				
136	Sződlieget	28	Szt			104								28	Szt					595	699			K				
137	Tahitótfalu	28	Szt					287						28	Szt			3634			3921			K		B		
138	Taksony	28	Szt				197		28		152			28	Szt					1731	2083			K		B		
	(Dunapart I.)	28	Szt				2																					
	(Dunapart II.)	28	Szt				1																					
139	Tatárszentgyörgy	28	Szt					138						28	Szt		5368				5506			K				
140	Táborfalva	28	Szt					162						28	Szt		4040				4202			K				
141	Tápióbicske	28	Szt			410			28			168		28	Szt					4270	4848			K				
142	Tápiógyörgye	28	Szt			362								28	Szt		4968				5330			K				
143	Tápiság	28	Szt					231						28	Szt					3123	3354			K				
144	Tápiósáp	28	Szt					189	28		66			28	Szt		2786				3041			K		B		
145	Tápiósüly	28	Szt					330						28	Szt		1362				1692			K		B		
146	Tápiószecső	28	Szt				328		28		221			28	Szt					3289	3838			K				
147	Tápiószele	28	Szt				529		28		114			28	Szt		3056				3699			K				
148	Tápiószentmárton	28	Szt					518						28	Szt		9927				10445			K				
149	Tápiószőlős	28	Szt		202									28	Szt		2822				3024			K		B		
150	Tárnok	20	Szt				327							28	Szt		2019				2346			K		B		
151	Telki	28	Szt			37			28		12			28	Szt		998				1047			K				
152	Tésa	28	Szt			61								28	Szt		381				442			K				
153	Tinnye	20	Szt				115							28	Szt					1493	1608			K		B		
154	Tóalmás	28	Szt			292			28		186			28	Szt					3456	3934			K				
155	Tök	20	Szt				99							28	Szt					2374	2473			K		B		
156	Tököl	28	Szt					384						28	Szt					3466	3850			K		B		
157	Törökbálint	20	Szt		339									28	Szt		2638				2977			K		B		
158	Törtel	28	Szt			336								28	Szt		8060				8396			K		B		
159	Tura	28	Szt					564	28		270			28	Szt		4757				5591			K		B		
160	Újhartyán	28	Szt		130									28	Szt		2110				2240			K				
161	Újlengyel	28	Szt		130									28	Szt		2499				2629			K				
162	Újszilvás	28	Szt				235							28	Szt		3663				3898			K				
163	Úri	28	Szt					166						28	Szt		2056				2222			K				
164	Üllő	28	Szt			405			28		28			28	Szt					4381	4814			K		B		
165	Üröm	20	Szt		98				28		32			28	Szt					537	667			K		K B		
166	Valkó	28	Szt				215		28		78			28	Szt		3466				3759			K				

Sorszám	A község neve	Belterület: Méretarány	Belterület: Vetület	Belterület: Egységes nyilvántartás: Újfelmérés (Terület /ha/)	Belterület: Egységes nyilvántartás: Felújítás (Terület /ha/)	Belterület: Egyező nyilvántartás: Ideigl. nyilvánt. térkép (207-es) (Terület /ha/)	Belterület: Feldolgozás alatt (Terület /ha/)	Belterület: Régi nyilvánt. térkép (Terület /ha/)	Zártkert: Méretarány	Zártkert: Egységes nyilvántart.: Újfelmérés (Terület /ha/)	Zártkert: Egységes nyilvántart.: Felújítás (Terület /ha/)	Zártkert: Feldolgozás alatt (Terület /ha/)	Zártkert: Régi nyilvánt. térkép (Terület /ha/)	Külterület: Méretarány	Külterület: Vetület	Külterület: Egységes nyilvántartás: Újfelmérés (Terület /ha/)	Külterület: Egységes nyilvántartás: Felújítás (Terület /ha/)	Külterület: Egyező nyilvántartás: Régi nyt. térkép /v. 1:10.000-es/ (Terület /ha/)	Külterület: Feldolgozás alatt (Terület /ha/)	Külterület: Régi nyilvánt. térkép (Terület /ha/)	A község területe összesen /ha/	Átnézeti térképek: 1: 4000	Átnézeti térképek: 1: 5000	Átnézeti térképek: 1:10000	Általános rendezési térképek: 1: 2000	Általános rendezési térképek: 1: 5000	Általános rendezési térképek: 1:10000	Megjegyzés
1	2	3	4	5	6	7	8	9	10	11	12	13	14	15	16	17	18	19	20	21	22	23	24	25	26	27	28	29
167	Vasad	28	Szt					109						28	Szt					3234	3343			K				
168	Vác	10	Szt				1086							28	Szt					6241	7327			K		B		
169	Vácbottyán	28	Szt			65			28		101			28	Szt		919				1085			K				
170	Vácduka	28	Szt					66						28	Szt		774				840			K				
171	Vácegres	28	Szt					53						28	Szt					1314	1367			K				
172	Váchartyán	28	Szt				156		28		56			28	Szt		988				1200			K		B		
173	Váckisújfalu	20	Szt				53		28		39			28	Szt					978	1070			K				
174	Vácrátót	28	Szt					155						28	Szt		1660				1815			K		B		
175	Vácszent-László	28	Szt					187						28	Szt					2800	2987			K				
176	Vámosmikola	28	Szt					207						28	Szt					2337	2544			K		B		
177	Vecsés	28	Szt					627						28	Szt					2992	3619			K		B		
178	Veresegyház	28	Szt					338						28	Szt					2517	2855			K		B		
179	Verőce	20	Szt				198							28	Szt		1802				2032			K		B		
	(Magyarkút)	20	Szt				32																					
180	Verseg	20	Szt		141				28		184			28	Szt		2633				2958			K				
181	Visegrád	28	Szt				113		28		298			28	Szt					2912	3323			K		B		
182	Zebegény	28	Szt			146								28	Szt		818				964			K		B		
183	Zsámbék	20	Szt				249		28		160			28	Szt					2958	3367			K		B		
184	Zsámbok	28	Szt					199						28	Szt		2136				2335			K				

13. SOMOGY

1	Andocs	28	Vn				186		28		203			20 28	HK Vn		2454		50	1430	4323			K				
2	Attala	28	Vn			120			28		33			28	Vn		1872	37			2062			K				
3	Ádánd	20	HK					244	20		182			20	HK					2504	2930			K	B			
4	Babócsa	28	Vn					185	28		72			20	HD	2842					3099			K		B		
5	Bakháza	28	Vn					61						28	Vn					528	589			K				
6	Balatonberény	20	HK				168		20		262			20	HK					2180	2610			K		B		
7	Balatonboglár	28	HK				361		28			7		28	HK					2092	2460			K		B		
8	Balatonendréd	20	HK					156						20	HK					3860	4016			K				
9	Balaton-fenyves	20 28	HK HK					240 208						20 28	HK HK					3526 1247	5221			K				
10	Balatonföldvár	14 28	HK		332			18						28	HK		927			268	1545					B		
11	Balaton-keresztúr	20	HK			237			20		94			20	HK					1778	2109			K				
12	Balatonlelle	10 28	HK HK	160 299					28		86			28	HK					2922	3497			K		B		
	(Úszó)	28	HK	30																								
13	Balaton-máriafürdő	20	HK	240										40 20	HK		2437				2677			K		B		
14	Balatonőszöd	28	HK			65								28	HK					730	795			K		B		
15	Balaton-szabadi	28	HK					307	28		48			28	HK					3778	4133			K		B		
16	Balaton-szárszó	28	HK					287	28		49		62	28	HK					2602	3000			K	B	B		
17	Balatonszemes	28	HK			31	323		28		87			28	HK					3878	4319			K		B		
18	Balaton-szentgyörgy	20	HK					66						20	HK					2283	2380			K		B		
	(Battyán-puszta)	20	HK					31																				
19	Balatonújlak	28	Vn			64			28		133			20	HK	783	103				1083			K				
20	Barcs	10	HD				488		20		68			10 20 28 28	HD HD HD Vn					304 3910 3033 286	8089			K				
21	Baté	28	Vn					73						28	Vn					941	1014			K				
22	Bábonymegyer	20	HK					255	20			159		20	HK					1781	2195			K				
23	Bálványos	20	HK					140	20			96		20	HK		2133				2369			K				
24	Bárdudvarnok	28	Vn				74		20	11				20 28	HD Vn	4718			39		4864			K				
	(Lipótfa)	28	Vn				22																					
25	Bedegkér	28	Vn					110	28		68			28	Vn		2327			92	2647			K				
	(Kér)	28	Vn					50																				

Sorszám	A község neve	Belterület							Zártkert					Külterület							A község területe összesen /ha/	Átnézeti térképek			Általános rendezési térképek			Megjegyzés
		Méretarány	Vetület	Egységes nyilvántartás: Újfelmérés	Egységes nyilvántartás: Felújítás	Egyező nyilvántartás: Idegl. nyilvánt. térkép (207-es)	Feldolgozás alatt	Régi nyilvánt. térkép	Méretarány	Egységes nyilvántart.: Újfelmérés	Egységes nyilvántart.: Felújítás	Feldolgozás alatt	Régi nyilvánt. térkép	Méretarány	Vetület	Egységes nyilvántartás: Újfelmérés	Egységes nyilvántartás: Felújítás	Régi nyt. térkép /v. 1:10.000-es/	Feldolgozás alatt	Régi nyilvánt. térkép		1: 4000	1: 5000	1:10000	1: 2000	1: 5000	1:10000	
		Terület /ha/								Terület /ha/						Terület /ha/												
1	2	3	4	5	6	7	8	9	10	11	12	13	14	15	16	17	18	19	20	21	22	23	24	25	26	27	28	29
26	Beleg	28	Vn			96			20		50			20	HD	1653					1799			K				
27	Berzence	28	Vn					317	28				264	28	Vn					4796	5377			K		B		
28	Bélavár	28	Vn				62		28		40			28	Vn					2150	2252			K				
29	Bize	20	HK	43					20	16				20	HK	532					591			K				
30	Bodrog	28	Vn					101						40	HK	1377					1478			K				
31	Bolhás	28	Vn				134		28			20		28	Vn					2990	3144			K				
32	Bolhó	28	Vn					129	20		49			20	HD	2332					2510			K				
33	Bonnya	28	Vn					116	20 28	30	54			20 28	HK Vn	1223				40	1463			K				
34	Boronka	20	HK			89								20	HK					1209	1298			K				
35	Böhönye	28	Vn				349		28					20 28	HK Vn	5397			108		6375			K				
36	Bőszénfa	28	Vn					93						20	HD	1220	1233				2546			K				
37	Buzsák	20	HK					426	20				139	20	HK					5409	5983			K		B		
	(Csisztapuszta)	20	HK					9																				
38	Büssü	28	Vn			162			28		173			28	Vn					1389	1724			K				
39	Csákány	20	HK					165						20	HK					1443	1608			K				
40	Cseréfa	28	Vn				32		28			63		28	Vn				1693		1788			K				
41	Csokonyavisonta	28	Vn			277			28		199			28	Vn		7622				8128			K		B		
	(Fürdőhely)	28	Vn		30																							
42	Csoma	28	Vn				80		28			65		28	Vn					697	842			K				
43	Csombárd	28	Vn					63	28		8			40	HK	829					900			K				
44	Csököly	28	Vn				321		28		106			40	HD	2558					2985			K	B			
45	Csömend	20	HK			62			20		19			20	HK					786	867			K				
46	Csurgó	28	Vn				483		28		358			28	Vn		5123				5964			K				
47	Csurgónagymarton	28	Vn				56		28			110		40	HD	1316					1482			K				
48	Darány	28	Vn				144		28			30		28	Vn				2636		2810			K				
49	Drávagárdony	20	HD			25								20	HD		602				627			K				
50	Drávaszentes	28	Vn					78	28		17			28 28	HD Vn		207 351				653			K				
51	Drávatamási	20	HD					72	20		11			20	HD		762				845			K				
52	Ecseny	28	Vn				193		28			110		28	Vn					1015	1318			K				
53	Edde	28	Vn			98			20		19			20	HK	1839					2052			K				
	(Alsóbogát)	28	Vn			96																						
54	Felsőmocsolád	28	Vn				109		28			130		20	HK	1376			10		1625			K				
55	Fiad	20	HK					51						20	HK					1440	1491			K				
56	Fonó	28	Vn					93	28		58			28	Vn					848	999			K				
57	Fonyód	28	HK		595				28				35	28	HK					4643	5273			K		B		
58	Főnyed	20	HK			31								20	HK					546	577			K				
59	Gadács	28	Vn					86	28		18			28	Vn		280				384			K				
60	Gadány	20	HK					110						20	HK	109				1935	2154			K				
61	Gamás	20	HK				182		20			94		20	HK					5211	5487			K				
62	Gálosfa	28	Vn				91		28			63		28	Vn				1819		1973			K				
63	Gige	28	Vn				111		28		37			40	HD	1170					1318			K				
64	Gölle	28	Vn					261	28		144			28	Vn		4145			55	4605			K	B			
65	Görgeteg	28	Vn				94		28		56			28	Vn					1774	1924			K				
66	Gyékényes	28	Vn					171	20	227				20 28	HD Vn	2872				106	3376			K		B		
67	Gyugy	20	HK		74				20		30			20	HK					1493	1597			K				
68	Hajmás	28	Vn			44			28		43			28	Vn				1030		1117			K				
69	Hács	20	HK				81		20			65		20	HK					1982	2128			K				
70	Háromfa	28	Vn					226						28	Vn					3978	4204			K	B			
71	Hedrehely	28	Vn				140		28			41		28	Vn					2381	2562			K				
72	Hencse	28	Vn					78	20	7				20	HD	626					711			K				
73	Heresznye	28	Vn				62		20		20			20	HD	908					990			K				
74	Hetes	28	Vn				165		28		51			40	HK	2446					2662			K				
75	Hollád	20	HK				58		20			259		20	HK					503	820			K				
76	Homokszentgyörgy	28	Vn					249	20	18				40 28	HD Vn	4633				64	4964			K				
77	Horvátkút	20	HK			82								20	HK					444	526			K				
78	Hosszúvíz	20	HK			45								20	HK					665	710			K				

Sorszám	A község neve	Belterület							Zártkert					Külterület							A község területe összesen /ha/	Átnézeti térképek			Általános rendezési térképek			Megjegyzés
		Méretarány	Vetület	Egységes nyilvántartás: Újfelmérés	Egységes nyilvántartás: Felújítás	Egyező nyilvántartás: Ideigl. nyilvánt. térkép (207-es)	Feldolgozás alatt	Régi nyilvánt. térkép	Méretarány	Egységes nyilvántart.: Újfelmérés	Egységes nyilvántart.: Felújítás	Feldolgozás alatt	Régi nyilvánt. térkép	Méretarány	Vetület	Egységes nyilvántartás: Újfelmérés	Egységes nyilvántartás: Felújítás	Egyező nyilvántartás: Régi nyt. térkép /v. 1:10.000-es/	Feldolgozás alatt	Régi nyilvánt. térkép		1: 4000	1: 5000	1:10000	1: 2000	1: 5000	1:10000	
				Terület /ha/						Terület /ha/						Terület /ha/												
1	2	3	4	5	6	7	8	9	10	11	12	13	14	15	16	17	18	19	20	21	22	23	24	25	26	27	28	29
79	Igal	20	HK					238	20		310			20	HK					3134	3682			K		B		
80	Iharos	28	Vn				179		28		107			28	Vn					2520	2806			K				
81	Iharosberény	28	Vn				282		28		188			28	Vn					4511	4981			K		B		
82	Inke	28	Vn			188			28		54			40 28	HK Vn	5430			32	45	5749			K				
83	Istvándi	28	Vn				182		28			51		28	Vn				2798		3031			K				
84	Jákó	28	Vn					197						40	HK	1472					1669			K				
85	Juta	28	Vn			126			28		30			40	HK	1770					1926			K				
86	Kadarkút	28	Vn					392	28				51	28	Vn					3515	3958			K		B		
87	Kapoly	20	HK					120	20		74			20	HK					2043	2237			K				
88	Kaposfő	28	Vn				210		28			257		40	HK	2257					2724			K				
89	Kaposfüred	28	Vn					186	28		29			28	Vn					1753	1968			K				
90	Kaposgyarmat	28	Vn			21			28		17			28	Vn				1057		1095			K				
91	Kaposhomok	28	Vn				42		28			216		28	Vn					896	1154		K					
92	Kapos-keresztúr	28	Vn				75		28			170		28	Vn					1744	1989			K				
93	Kaposmérő	28	Vn				164		28			196		40	HK	1037					1397			K	B			
94	Kapospula	28	Vn			97								28	Vn		1085			971	2196			K				
	(Alsóhetény)	28	Vn					43																				
95	Kapos-szerdahely	20	HD	87										20	HD	798					885			K				
96	Kaposújlak	28	Vn				18		28		47			40	HK	773					893			K				
	(Kaposújlak-felső)	28	Vn				38																					
	(Dózsa Gy. utca)	28	Vn				17																					
		10	HK	152			731		20			587		20	HK					2064								
97	Kaposvár	20 28	HK Vn				748 61		28			81		28	Vn					33	4457			K		B		
98	Karád	20	HK					335	20				395	20	HK					4508	5238			K	B			
99	Kastélyos-dombó	20	HD			66			20		10			20	HD		1234				1310			K				
100	Kazsok	28	Vn			80			28		22			20	HK	976					1078			K				
101	Kálmáncsa	28	Vn				105		28			125		28	Vn				4660		4890			K				
102	Kánya	28	Vn			134			28		73			28	Vn		1244				1451			K				
103	Kára	28	Vn				30							20	HK	507					537			K				
104	Kelevíz	28	Vn					66						20	HK	424					490			K				
105	Kercseliget	28	Vn				89		28			101		28	Vn					1755	1945			K				
106	Kereki	20	HK			101								20	HK					1342	1443			K				
107	Kéthely	20	HK			258			20		302			20	HK					4339	4899			K				
108	Kisasszond	28	Vn				77		28		34			40	HK	675					786			K				
109	Kisbajom	20	HD	117										28	Vn				1251		1368			K				
110	Kisbárapáti	20	HK					167	20			196		20	HK					2509	2872			K				
111	Kisberény	20	HK			51								20	HK					695	746			K				
112	Kisgyalán	28	Vn					84	28		24			28	Vn					675	783			K				
113	Kiskorpád	20	HK	106					20	32				40	HK	1557					1695			K				
114	Komlósd	28	Vn					60	28		16			28	Vn		673				749			K				
115	Kőröshegy	28	HK					200						28	HK					1972	2172			K				
116	Kötcse	28	HK					185						28	HK		1767				1952			K				
117	Kőkút	28	Vn					40	28				53	20 28	HD Vn	1876				54	2023			K				
118	Kuntelep	28	Vn					102						28	Vn				1327		1429			K				
119	Kutas	28	Vn			254			20	50				20	HD	3322					3626			K	B			
120	Lad	28	Vn				219		28		60			28	Vn					1956	2235			K				
121	Lakócsa	28	Vn					155						28	Vn		2386				2541			K				
122	Lábod	28	Vn				195		20	105				20	HD	6333					6653			K	B			
	(Erzsébet-puszta)	28	Vn				20																					
123	Látrány	20	HK				170		20			186		20	HK					2700	3056			K				
124	Lengyeltóti	28	HK				276		28		149			28	HK					3477	3914			K				
	(Pusztaberény)	28	HK					12																				
125	Libickozma	20	HK			34								20	HK					2263	2297			K				
126	Lulla	20	HK					23						20	HK					1017	1040			K				
127	Magyaratád	28	Vn				168		28		78			28	Vn					1643	1889			K				

Sorszám	A község neve	Belterület							Zártkert					Külterület							A község területe összesen /ha/	Átnézeti térképek			Általános rendezési térképek			Megjegyzés
		Méretarány	Vetület	Egységes nyilvántartás: Újfelmérés	Egységes nyilvántartás: Felújítás	Egyező nyilvántartás: Ideigl. nyilvánt. térkép (207-es)	Feldolgozás alatt	Régi nyilvánt. térkép	Méretarány	Egységes nyilvántart.: Újfelmérés	Egységes nyilvántart.: Felújítás	Feldolgozás alatt	Régi nyilvánt. térkép	Méretarány	Vetület	Egységes nyilvántartás: Újfelmérés	Egységes nyilvántartás: Felújítás	Egyező nyilvántartás: Régi nyt. térkép /v. 1:10.000-es/	Feldolgozás alatt	Régi nyilvánt. térkép		1: 4000	1: 5000	1:10000	1: 2000	1: 5000	1:10000	
				Terület /ha/						Terület /ha/						Terület /ha/												
1	2	3	4	5	6	7	8	9	10	11	12	13	14	15	16	17	18	19	20	21	22	23	24	25	26	27	28	29
128	Magyaregres	28	Vn				60		28		53			28	Vn					1294	1407			K				
129	Marcali	20	HK				609		20			631		20	HK				27	6466	7733			K		B		
130	Mernye	28	Vn					247	28		85			28	Vn					2260	2592			K	B			
131	Mesztegnyő	20	HK					252	20		147			20	HK					4074	4473			K				
132	Mező-csokonya	28	Vn				191		28		86			40	HK	2796					3073			K				
133	Mike	20	HD					143						20 28	HD Vn	551	2519			27	3240			K				
134	Miklósi	28	Vn				74		20	78				20	HK	895					1047			K				
135	Mosdós	28	Vn				146		28			176		28	Vn					1587	1909			K				
136	Nagyatád	28	Vn					565	28		20			28	Vn					6411	7053			K		B		
	(Kivadár)	28	Vn					57																				
137	Nagybajom	28	Vn					487						40	HK	10923					11431			K		B		
	(Pálmajor)	40	HK	21																								
138	Nagyberény	20	HK				163		20		227			20	HK					1921	2311			K				
139	Nagyberki	28	Vn				123		28			108		28	Vn				5	1913	2173			K	B			
	(Kisberki)	28	Vn				24																					
140	Nagycsepely	20	HK			131			20		25			20	HK		1827				1983			K				
141	Nagykorpád	28	Vn					160						20	HD	3186					3346			K				
142	Nagyszakácsi	28	Vn					207	28				135	20	HK	1793					2135			K				
143	Nágocs	20	HK					171	20		101			20	HK					1954	2226			K				
144	Nemesdéd	20	HK					159	20		167			20 28	HK Vn					2184 150	2660			K				
145	Nemeskis-falud	28	Vn			24			28		19			28	Vn		239				282			K				
146	Nemesvid	28	Vn					186						20 28	HK Vn	1545				36	1767			K				
147	Nikla	20	HK					137	20		4			20	HK					2194	2335			K				
148	Nyim	20	HK				73		20		35			20	HK					868	976			K				
149	Orci	28	Vn			83			28		16			28	Vn					949	1048			K				
150	Ordacsehi	28	HK			167								28	HK					2095	2262			K				
151	Osztopán	28	Vn				195		20	68				20	HK	2020					2283			K				
152	Öreglak	20	HK				278		20			71		20	HK				4	1719	2072			K				
153	Ötvöskónyi	28	Vn				149		28			171		28	Vn				2449		2769			K				
154	Őrtilos	20	HD	76					28				673	20	HD	1201					1965			K				
	(Szentmihály-hegy)	28	Vn					15																				
155	Pamuk	20	HK			66								20	HK					1130	1196			K				
156	Patalom	28	Vn			57			28		11			20	HK	600					668			K				
157	Patca	28	Vn				22		28			48		28	Vn				431		501			K				
158	Patosfa	28	Vn				100		28		43			28	Vn					1364	1507			K				
159	Péterhida	28	Vn			58			28		30			28	HD	632	440				1160			K				
160	Pogány-szentpéter	28	Vn				79		28		93			28	Vn					1145	1317			K				
161	Polány	28	Vn					115	28				140	28	Vn					1032	1287			K				
162	Porrog	28	Vn				65		28			119		40	HD	1219					1403			K				
163	Porrog-szentkirály	28	Vn				116		28		16			40	HD	1234					1366			K				
164	Porrog-szentpál	20	HD	25					20		9			20	HD	320					354			K				
165	Potony	28	Vn				75							40	HD	1514					1589			K				
166	Pusztakovácsi	20	HK					136						20	HK					4203	4339			K				
167	Pusztaszemes	20	HK			97								20	HK		942				1039			K				
168	Ráksi	28	Vn					79	20	41				20	HK	665	724				1509			K				
169	Rinyabesenyő	28	Vn			94								20	HD	2768					2862			K				
170	Rinyakovácsi	28	Vn					23	28		12			40	HD	1076					1111			K				
171	Rinyaszent-király	28	Vn					108	28		24			28	Vn					2909	3041			K				
172	Rinyaújlak	28	Vn					112	20		19			20	HD	2295					2426			K				
173	Rinyaújnép	28	Vn					60	28		22			28	Vn		749				831			K				
174	Ságvár	20	HK				167		20		211			20	HK					3467	3845			K				
175	Sántos	28	Vn					79	28		85			28	Vn					955	1119			K				
176	Sávoly	20	HK					131						20	HK		2562				2693			K				
177	Segesd	28	Vn				383		28			284		28	Vn		6658				7345			K	B			

Sorszám	A község neve	Belterület: Méretarány	Belterület: Vetület	Belterület: Egységes nyilvántartás: Újfelmérés (Terület /ha/)	Belterület: Egységes nyilvántartás: Felújítás (Terület /ha/)	Belterület: Egyező nyilvántartás: Ideigl. nyilvánt. térkép (207-es) (Terület /ha/)	Belterület: Feldolgozás alatt (Terület /ha/)	Belterület: Régi nyilvánt. térkép (Terület /ha/)	Zártkert: Méretarány	Zártkert: Egységes nyilvántart.: Újfelmérés (Terület /ha/)	Zártkert: Egységes nyilvántart.: Felújítás (Terület /ha/)	Zártkert: Feldolgozás alatt (Terület /ha/)	Zártkert: Régi nyilvánt. térkép (Terület /ha/)	Külterület: Méretarány	Külterület: Vetület	Külterület: Egységes nyilvántartás: Újfelmérés (Terület /ha/)	Külterület: Egységes nyilvántartás: Felújítás (Terület /ha/)	Külterület: Egyező nyilvántartás: Régi nyt. térkép /v. 1:10.000-es/ (Terület /ha/)	Külterület: Feldolgozás alatt (Terület /ha/)	Külterület: Régi nyilvánt. térkép (Terület /ha/)	A község területe összesen /ha/	Átnézeti térképek: 1: 4000	Átnézeti térképek: 1: 5000	Átnézeti térképek: 1:10000	Általános rendezési térképek: 1: 2000	Általános rendezési térképek: 1: 5000	Általános rendezési térképek: 1:10000	Megjegyzés
1	2	3	4	5	6	7	8	9	10	11	12	13	14	15	16	17	18	19	20	21	22	23	24	25	26	27	28	29
	(Lászlómajor)	28	Vn				20																					
178	Sérsekszőlős	20	HK			34			20		39			20	HK					592	665			K				
179	Simonfa	28	Vn				48		28			52		28	Vn				992		1092			K				
180	Siófok	14 28	HK		477 370		197		28		128		356	28	HK				10698		12469			K		B		
	(Balatonkiliti)	28	HK				243																					
181	Siójut	20	HK					100	20		60			20	HK					934	1094			K				
182	Som	20	HK			70			20		151			20	HK				2118		2339			K				
183	Somodor	28	Vn					168						28	Vn					1828	1996			K				
184	Somogyacsa	28	Vn					104						20 28	HK Vn	849	1458			36	2447			K				
185	Somogyaracs	28	Vn					52						28	Vn		725				777			K				
186	Somogyaszaló	28	Vn					151	28				108	28	Vn					2059	2318			K				
187	Somogybabod	20	HK			67								20	HK					937	1024			K				
	(Kisbabod)	20	HK			20																						
188	Somogybükkösd	28	Vn				70		20	131				20 28	HD Vn	949			30		1180			K				
189	Somogycsicsó	28	Vn					46	28				21	40	HD	1152					1219			K				
190	Somogy-döröcske	28	Vn					69						28	Vn				1010		1079			K				
191	Somogyegres	20	HK					128	20		21			20	HK					931	1080			K				
192	Somogyfajsz	28	Vn					115						28	Vn		1711				1826			K				
193	Somogygeszti	20	HK					193	20		51			20	HK					1927	2171			K				
194	Somogyjád	20	HK					159	20		65			20	HK					2283	2507			K	B			
195	Somogymeggyes	28	HK					169						28	HK					1394	1563			K				
196	Somogysámson	20	HK				150		20		149			20	HK					1954	2283			K				
	(Marótpuszta)	20	HK				30																					
197	Somogysárd	28	Vn					235	28		65			40	HK	3343					3643			K				
198	Somogysimonyi	28	Vn			22								20 28	HK Vn	1622				13	1657			K				
199	Somogyszentpál	20	HK					138						20	HK					2767	2905			K				
200	Somogyszil	28	Vn					249	28		176			28	Vn		3221				3646			K				
201	Somogyszob	28	Vn			176								20	HD	4610					4786			K				
202	Somogytarnóca	28	HD					101						28	HD					3423	3524			K				
203	Somogytúr	20	HK			140								20	HK					3397	3566			K				
	(Tardpuszta)	20	HK			29																						
204	Somogy-udvarhely	28	Vn			204			28		58			28	Vn		3954				4216			K				
205	Somogyvámos	20	HK					170	20		37			20	HK				2295		2502			K				
206	Somogyvár	20	HK					352	20		163			20	HK					3574	4103			K		B		
	(Vidámháza)	20	HK					14																				
207	Somogyzsitfa	20	HK				103		20		138			20	HK					2478	2719			K				
208	Szabadi	28	Vn				46		28			66		28	Vn					715	827			K				
209	Szabás	28	Vn					132	20		13			20	HD	1665					1810			K				
210	Szegerdő	20	HK			20								20	HK					519	539			K				
211	Szenna	28	Vn					67	28				202	20	HD	2435					2704			K				
212	Szenta	28	Vn					82	28		17			40	HD	6715					6814			K				
213	Szentbalázs	28	Vn					78	28		17			28	Vn					1112	1207			K		B		
214	Szentborbás	28	Vn					37						28	Vn		713				750			K				
215	Szentgáloskér	28	Vn					126						28	Vn					2603	2729			K				
216	Szenyér	20 28	HK Vn			9 79			20 28		13 75			20 28	HK Vn	523	964 355				2018			K				
217	Szilvás-szentmárton	28	Vn				35		28			72		28	Vn				598		705			K				
218	Szorosad	28	Vn				29							20	HK	619					648			K				
219	Szólád	20	HK					125						20	HK					1872	1997			K				
220	Szőkedencs	20	HK					99						20	HK					1774	1873			K				
221	Szőlősgyörök	20	HK				161		20		92			20	HK					1584	1837			K				
222	Szőlőskislak	20	HK			58			20		81			20	HK					638	777			K				
223	Szulok	28	Vn				167		28			57		28	Vn				2565		2789			K				
224	Tab	20	HK				375		20			228		20	HK					1983	2586			K		B		
225	Tapsony	28	Vn					168						20	HK	1476	1517				3161			K				
226	Tarany	28	Vn				212		20	98				20	HD	5005					5315			K				
227	Taszár	28	Vn			97								28	Vn					1531	1630			K				
228	Táska	20	HK					132	20		83			20	HK					2389	2604			K				

Sorszám	A község neve	Belterület: Méretarány	Belterület: Vetület	Belterület: Egységes nyilvántartás: Újfelmérés (Terület /ha/)	Belterület: Egységes nyilvántartás: Felújítás (Terület /ha/)	Belterület: Egyező nyilvántartás: Ideigl. nyilvánt. térkép (207-es) (Terület /ha/)	Belterület: Feldolgozás alatt (Terület /ha/)	Belterület: Régi nyilvánt. térkép (Terület /ha/)	Zártkert: Méretarány	Zártkert: Egységes nyilvántart.: Újfelmérés (Terület /ha/)	Zártkert: Egységes nyilvántart.: Felújítás (Terület /ha/)	Zártkert: Feldolgozás alatt (Terület /ha/)	Zártkert: Régi nyilvánt. térkép (Terület /ha/)	Külterület: Méretarány	Külterület: Vetület	Külterület: Egységes nyilvántartás: Újfelmérés (Terület /ha/)	Külterület: Egységes nyilvántartás: Felújítás (Terület /ha/)	Külterület: Egyező nyilvántartás: Régi nyt. térkép /v. 1:10.000-es/ (Terület /ha/)	Külterület: Feldolgozás alatt (Terület /ha/)	Külterület: Régi nyilvánt. térkép (Terület /ha/)	A község területe összesen /ha/	Átnézeti térképek: 1: 4000	Átnézeti térképek: 1: 5000	Átnézeti térképek: 1:10000	Általános rendezési térképek: 1: 2000	Általános rendezési térképek: 1: 5000	Általános rendezési térképek: 1:10000	Megjegyzés
1	2	3	4	5	6	7	8	9	10	11	12	13	14	15	16	17	18	19	20	21	22	23	24	25	26	27	28	29
229	Teleki	20	HK			65			20		84			20	HK					656	805			K				
230	Tengőd	28	Vn				158		20	119				20 28	HK Vn	489	1635 1039				3440			K				
231	Tikos	20	HK					38						20	HK					298	336			K				
232	Toponár	28	Vn				232		28			103		28	Vn				21	3661	4083			K	B			
	(Répáspuszta)	28	Vn				66																					
233	Torvaj	20	HK					84	20		43			20	HK					1016	1143			K				
234	Tótújfalu	28	Vn				70							40	HD	1257					1327			K				
235	Töröcske	28	Vn				53		28			96		28	Vn				2218		2367			K				
236	Törökkoppány	20	HK					114	20				233	20	HK					2232	2579			K				
237	Újvárfalva	28	Vn					52						40 28	HK Vn	1159				11	1222			K				
238	Varászló	20	HK			92			20		93			20	HK					1091	1276			K				
239	Várda	28	Vn					80	28		14			40	HK	925					1037			K				
	(Újtelep)	28	Vn					18																				
240	Vése	28	Vn				136		20 28			25 69		20 28	HK Vn					20 4086	4336			K				
241	Visnye	28	Vn					29						20 28	HD Vn	2367				36	2432			K				
242	Visz	28	Vn			56								20	HK	546					602			K				
243	Vízvár	28	Vn				101		14		37			28	Vn					3106	3270			K				
	(Újtelep)	28	Vn				26																					
244	Vörs	20	HK					90						20	HK					2161	2251			K				
245	Zala	20	HK			99			20		39			20	HK					786	924			K				
246	Zamárdi	14 28	HK		585				28				44	28	HK					4632	5261			K		B		
247	Zákány	28	Vn					376						28	Vn		1205				1581			K		B		
248	Zics	20	HK					109	20		99			20	HK					1294	1502			K				
249	Zimány	28	Vn			115			28		24			28	Vn					1208	1347			K				
250	Zselic-kisfalud	28	Vn				62		28			104		28	Vn				2442		2608			K				
251	Zselickislak	28	Vn				62		28			69		28	Vn				1065		1196			K				
252	Zselic-szentpál	28	Vn				44		28			63		28	Vn				934		1041			K				
	14. SZABOLCS-SZATMÁR																											
1	Ajak	20	HÉ				258		28		101			28	Szt					2117	2476			K				
2	Anarcs	28	Szt		141				28		59			28	Szt					1506	1706			K				
3	Apagy	20	HÉ				244		28		82			28	Szt					2877	3203			K				
4	Aporliget	20	Szt		115				28		14			40	Szt	3201					3330			K				
	(Pilisújtanya)	28	Szt					24																				
5	Aranyosapáti	28	Szt			237			28		19			28	Szt					1887	2143			K		B		
6	Baktalórántháza	28	Szt				359		28		22			28	Szt					3133	3514			K		B		
7	Balkány	28	Szt					575	28		30			28	Szt					5398	9003			K		B		
	(Abapuszta)	28	Szt					65																				
	(Perkedpuszta)	28	Szt					15																				
8	Balsa	28	Szt			109			28		35			28	Szt					2108	2252			K				
9	Barabás	20	HÉ	208										40	HÉ	3599					3807			K				
10	Benk	28	Szt					60						28	Szt		808				868			K				
11	Beregdaróc	20	HÉ	228										40	HÉ	2137					2365			K				
12	Beregsurány	20	HÉ	93					20	16				40	HÉ	1478					1587			K				
13	Berkesz	28	Szt					155	28		21			28	Szt					1142	1318			K				
14	Besenyőd	28	Szt			86			28		24			28	Szt		833				943			K				
15	Beszterec	28	Szt			120			28		32			28	Szt					1007	1159			K				
16	Biri	20	Szt				163		28		78			28	Szt		2015				2256			K		B		
17	Botpalád	28	Szt			109								28	Szt		1544				1653			K				
18	Bököny	28 20	HK				314		28		113			20 28	HK Szt					3126	3553			K				
19	Buj	28	Szt				275		28		95			28	Szt					2907	3277			K				
20	Cégénydányád	28	Szt		124									28	Szt		1096				1220			K				
21	Csaholc	28	Szt					95						28	Szt					1837	1932			K				
22	Csaroda	20	HÉ	122										40	HÉ	2324					2446			K				
23	Császló	28	Szt					91						28	Szt		928				1019			K				

Sorszám	A község neve	Belterület							Zártkert					Külterület							A község területe összesen /ha/	Átnézeti térképek			Általános rendezési térképek			Megjegyzés
		Méretarány	Vetület	Egységes nyilvántartás: Újfelmérés	Egységes nyilvántartás: Felújítás	Egyező nyilvántartás: Ideigl. nyilvánt. térkép (207-es)	Feldolgozás alatt	Régi nyilvánt. térkép	Méretarány	Egységes nyilvántart.: Újfelmérés	Egységes nyilvántart.: Felújítás	Feldolgozás alatt	Régi nyilvánt. térkép	Méretarány	Vetület	Egységes nyilvántartás: Újfelmérés	Egységes nyilvántartás: Felújítás	Egyező nyilvántartás: Régi nyt. térkép /v. 1:10.000-es/	Feldolgozás alatt	Régi nyilvánt. térkép		1: 4000	1: 5000	1:10000	1: 2000	1: 5000	1:10000	
		Terület /ha/							Terület /ha/					Terület /ha/														
1	2	3	4	5	6	7	8	9	10	11	12	13	14	15	16	17	18	19	20	21	22	23	24	25	26	27	28	29
24	Csegöld	28	Szt					166						28	Szt					1772	1938			K				
25	Csenger	28	Szt			319								28	Szt					3380	3699			K		B		
26	Csengersima	28	Szt					101						28	Szt		725				826			K				
27	Csengerújfalu	28	Szt					116						28	Szt					2423	2539			K				
28	Darnó	28	Szt			41								28	Szt		423				464			K				
29	Demecser	20	Szt				412		28		53			28	Szt		3234				3699			K		B		
30	Dombrád	28	Szt				430		28		72			28	Szt					5671	6173			K		B		
	(Újdombrád)	28	Szt					90																				
31	Döge	28	Szt			191			28		22			28	Szt					1444	1657			K				
32	Encsencs	20	Szt				239		28		90			28	Szt					2859	3183			K				
33	Eperjeske	28	Szt				114		28		16			28	Szt					1227	1357			K				
34	Érpatak	20	Szt		240				28		18			28	Szt		2759				3017			K				
35	Fábiánháza	28	Szt			325								40	Szt		2394				2719			K				
	(Előtelek)	28	Szt					20																				
36	Fehérgyarmat	28	Szt			484								28	Szt					4748	5232			K		B		
37	Fejércse	20	HÉ	22										40	HÉ	384					406			K				
38	Fényeslitke	20	HÉ				233		28		124			28	Szt					2158	2515			K				
39	Fülesd	28	Szt			84								40	Szt		1421				1505			K				
40	Fülpösdaróc	28	Szt			53								28	Szt					372	425			K				
41	Gacsály	28	Szt					126						28	Szt					1856	1982			K		B		
42	Garbolc	28	Szt			54								28	Szt		672				726			K				
43	Gáva	20	Szt				258		28		44			28	Szt					3155	3457			K		B		
44	Gelénes	20	HÉ	102										40	HÉ	1910					2012			K				
45	Gemzse	20	Szt				135		28		32			28	Szt					1193	1360			K				
46	Gergelyi-ugornya	28	Vn					311						28	Vn		1933				2244			K				
47	Geszteréd	20	HÉ				235		28		79			28	Szt					3158	3472			K				
48	Géberjén	28	Szt			54								28	Szt					458	512			K				
49	Gégény	20	HÉ				186		28		29			28	Szt					2129	2344			K				
50	Gulács	20	HÉ	142										40	HÉ	2179					2321			K				
51	Győröcske	28	Szt			27								28	Szt		186				213			K		B		
52	Győrtelek	28	Szt			173								28	Szt					1304	1477			K				
53	Gyulaháza	20	HÉ				223		28		98			20 28	HÉ Szt					1888	2209			K				
54	Gyügye	28	Szt					62						28	Szt		378				440			K				
55	Gyüre	28	Szt			135			28		49			28	Szt					1416	1600			K				
56	Hermánszeg	28	Szt					51						28	Szt		468				519			K				
57	Hete	20	HÉ	44										40	HÉ	1049					1093			K				
58	Hodász	28	Szt			300			28		61			20 28	HÉ Szt					2228	2589			K				
59	Ibrány	20	HÉ				653		28		195			28	Szt					5178	6026			K		B		
	(Nagytanya)	20	HÉ					12																				
60	Ilk	28	Szt					158	28		68			28	Szt					1230	1456			K				
61	Jánd	20	HÉ	148										40	HÉ	1580					1728			K				
62	Jánkmajtis	28	Szt					318						28	Szt					2185	2503			K		B		
63	Jármi	28	Szt			137								28	Szt		1120				1257			K				
64	Jéke	28	Szt			77			28		26			28	Szt					529	632			K				
65	Kálmánháza	28	Szt			90								28	Szt					3640	3730			K				
66	Kállósemjén	20	Szt				473		28		178			28	Szt					4799	5450			K		B		
67	Kántorjánosi	20	HÉ				272		28		160			28	Szt					3746	4178			K				
68	Kemecse	28	Szt			400			28		152			28	Szt					3348	3900			K		B		
69	Kék	28	Szt					205						28	Szt		1999				2204			K				
70	Kékcse	28	Szt			138			28		65			28	Szt					1622	1825			K				
71	Kérsemjén	28	Szt					61						28	Szt					630	691			K				
72	Kisar	28	Szt					93						28	Szt					1428	1521			K				
73	Kishódos	28	Szt			22								28	Szt		870				892			K				
74	Kisléta	28	Szt			231			28		37			28	Szt		1929				2197			K				
75	Kisnamény	28	Szt			90			28		13			28	Szt		1698				1801			K				
76	Kispalád	28	Szt			80			28		25			28	Szt		1574				1679			K				
77	Kisszekeres	28	Szt					78						28	Szt					1389	1467			K				

Sorszám	A község neve	Belterület							Zártkert					Külterület							A község területe összesen /ha/	Átnézeti térképek			Általános rendezési térképek			Megjegyzés
		Méretarány	Vetület	Egységes nyilvántartás: Újfelmérés	Egységes nyilvántartás: Felújítás	Egyező nyilvántartás: Ideigl. nyilvánt. térkép (207-es)	Feldolgozás alatt	Régi nyilvánt. térkép	Méretarány	Egységes nyilvántart.: Újfelmérés	Egységes nyilvántart.: Felújítás	Feldolgozás alatt	Régi nyilvánt. térkép	Méretarány	Vetület	Egységes nyilvántartás: Újfelmérés	Egységes nyilvántartás: Felújítás	Egyező nyilvántartás: Régi nyt. térkép /v. 1:10.000-es/	Feldolgozás alatt	Régi nyilvánt. térkép		1: 4000	1: 5000	1:10000	1: 2000	1: 5000	1:10000	
		Terület /ha/							Terület /ha/					Terület /ha/														
1	2	3	4	5	6	7	8	9	10	11	12	13	14	15	16	17	18	19	20	21	22	23	24	25	26	27	28	29
78	Kisvarsány	28	Szt				114		28		34			28	Szt					1143	1291			K				
79	Kisvárda	10	HÉ				800		28		257			28	Szt					2530	3587			K		B		
80	Kocsord	28	Szt			357								28	Szt		2223				2580			K				
81	Komlódtótfalu	28	Szt					98						28	Szt					605	703			K				
82	Komoró	28	Szt					101						28	Szt					1068	1169			K				
83	Kótaj	28	Szt					395	28		41			28	Szt					2160	2596			K		B		
84	Kölcse	20	Szt		172									40	Szt		2658				2830			K		B		
85	Kömörő	20	Szt		124									40	Szt		1513				1637			K				
86	Laskod	28	Szt			115			28		9			28	Szt					1236	1360			K				
87	Levelek	28	Szt			238			28		71			28	Szt		2264				2573			K				
88	Lónya	28	Vn					268						28	Vn					3288	3556			K				
89	Lövőpetri	28	Szt			98			28		40			28	Szt		788				926			K				
90	Magosliget	28	Szt			47								28	Szt		471				518			K				
91	Magy	28	Szt		92				28		46			28	Szt		1934				2072			K				
92	Mánd	28	Szt			51								28	Szt		466				517			K				
93	Mándok	20	HÉ				330		28		114			28	Szt					2447	2891			K				
94	Máriapócs	28	Szt			205			28		74			28	Szt					1928	2207			K				
95	Márokpapi	20	HÉ	157										40	HÉ	2027					2184			K				
96	Mátészalka	28	Szt					727	28		117			28	Szt		3277				4121			K		B		
97	Mátyus	28	Vn					52						28	Vn					1026	1078			K				
98	Mezőladány	28	Szt			121			28		22			28	Szt					1255	1398			K				
99	Méhtelek	28	Szt			59								28	Szt		805				864			K				
100	Mérk	20	HÉ				281		28		138			40	Szt		2080				2499			K		B		
101	Milota	28	Szt			149								40	Szt		1362				1511			K				
102	Nagyar	28	Szt					96						28	Szt					1513	1609			K				
103	Nagycserkesz	28	Szt					102						28	Szt					4048	4150			K				
104	Nagydobos	28	Szt			216			28		66			28	Szt					2412	2694			K				
105	Nagyecsed	28	Szt					627						40	HÉ	3771					4398			K	B	B		
106	Nagygéc	28	Szt					104						28	Szt					1449	1553			K				
107	Nagyhalász	20	Szt				554		28		75			28	Szt		3803				4432			K		B		
108	Nagyhódos	28	Szt			78								28	Szt		687				765			K				
109	Nagykálló	28	Szt			585			28		287			28	Szt		9991				10863			K		B		
	(Butyka)	28	Szt					25																				
110	Nagyszekeres	28	Szt					102						28	Szt					950	1052			K				
111	Nagyvarsány	28	Szt			169			28		9			28	Szt					1071	1249			K				
112	Napkor	20	HÉ				359		28		178			28	Szt					3212	3749			K	B			
113	Nábrád	28	Szt					110						28	Szt					1660	1770			K				
114	Nemesborzova	28	Szt					18						28	Szt		202				220			K				
115	Nyírbátor	20	HK				688		28		299			28	Szt					5684	6671			K				
116	Nyírbéltek	28	Szt					348						28	Szt					5869	6217			K				
117	Nyírbogát	28	Szt			474			28		105			28	Szt		4968				5547			K				
118	Nyírbogdány	28	Szt				288		28		47			28	Szt					3162	3497			K				
	(Gyártelep)	28	Szt					22																				
119	Nyírcsaholy	20	HÉ				229		28		79			40	Szt		3152				3460			K				
120	Nyírcsászári	28	Szt			149			28		16			28	Szt		1158				1323			K				
121	Nyírderzs	28	Szt			122			28		21			28	Szt		1560				1703			K				
122	Nyíregyháza	10 28	Ö Szt	662			1307							28	Szt					14457	16426			K		B		
	(Felsősima)	28	Szt					58																				
	(Mandabokor I.)	28	Szt					40																				
	(Sóstóhegy)	28	Szt					6																				
	(Vajdabokor)	28	Szt					40																				
	(Sóstófürdő)	28	Szt					55																				
123	Nyírgelse	20	HK				244		20		60			20	HK					2457	2761			K				
124	Nyírgyulaj	20	Szt				322		28		100			28	Szt		3160				3582			K				
125	Nyíribrony	28	Szt			225			28		32			28	Szt					1750	2007			K				
126	Nyírjákó	28	Szt		120				28		24			28	Szt		891				1035			K				
127	Nyírkarász	20	Szt				297		28		50			28	Szt		3797				4144			K				
128	Nyírkáta	20	HÉ				323		28		74			28	Szt		3470				3867			K				

Sorszám	A község neve	Belterület							Zártkert					Külterület							A község területe összesen /ha/	Átnézeti térképek			Általános rendezési térképek			Megjegyzés
		Méretarány	Vetület	Egységes nyilvántartás: Újfelmérés	Egységes nyilvántartás: Felújítás	Egyező nyilvántartás: Ideigl. nyilvánt. térkép (207-es)	Feldolgozás alatt	Régi nyilvánt. térkép	Méretarány	Egységes nyilvántart.: Újfelmérés	Egységes nyilvántart.: Felújítás	Feldolgozás alatt	Régi nyilvánt. térkép	Méretarány	Vetület	Egységes nyilvántartás: Újfelmérés	Egységes nyilvántartás: Felújítás	Egyező nyilvántartás: Régi nyt. térkép /v. 1:10.000-es/	Feldolgozás alatt	Régi nyilvánt. térkép		1: 4000	1: 5000	1:10000	1: 2000	1: 5000	1:10000	
		Terület /ha/							Terület /ha/					Terület /ha/														
1	2	3	4	5	6	7	8	9	10	11	12	13	14	15	16	17	18	19	20	21	22	23	24	25	26	27	28	29
129	Nyírkércs	28	Szt			108			28		17			28	Szt					1307	1432			K				
130	Nyírlövő	28	Szt			65			28		24			28	Szt		701				790			K				
131	Nyírlugos	28	Szt					381	28		79			28	Szt		5378				5838			K				
	(Szabadság-telep)	28	Szt					47																				
132	Nyírmada	20	Szt				412		28		143			28	Szt					3317	3872			K		B		
133	Nyírmeggyes	20	HÉ				360		28		45			28	Szt		2480				2885			K				
134	Nyírmihálydi	20	HK				238		28		70			28	Szt					2240	2548			K				
135	Nyírparasznya	28	Szt			131			28		36			28	Szt		1308				1475			K				
136	Nyírpazony	28	Szt		276				28		110			28	Szt		1244				1630			K				
137	Nyírpilis	20	Szt				96		28		35			28	Szt					1503	1634			K				
138	Nyírszőlős	28	Szt					317						28	Szt					616	933			K				
139	Nyírtass	28	Szt				257		28		37			28	Szt					3500	3794			K				
140	Nyírtelek	28	Szt					366						28	Szt		6416				6782			K		B		
	(Belegrád)	28	Szt					33																				
141	Nyírtét	28	Szt			188			28		42			20 28	Szt					1490	1720			K				
142	Nyírtura	20	Szt		170				28		56			28	Szt					1911	2137			K				
143	Nyírvasvári	20	Szt				232		28		38			28	Szt					2573	2843			K				
144	Olcsva	28	Szt			135								28	Szt					862	997			K				
145	Olcsavaapáti	28	Szt			52								28	Szt					1008	1060			K				
146	Oros	20	HÉ				538		28		78			28	Szt					5367	5983			K	B	B		
147	Ófehértó	20	HÉ				337		28		111			28	Szt					3873	4321			K		B		
148	Ópályi	28	Szt			280								28	Szt					2383	2663			K				
149	Ökörítófülpös	28	Szt					367	28		14			28	Szt					2990	3371			K		B		
150	Ömböly	28	Szt				116		28		36			40	Szt	2884					3036			K				
151	Őr	28	Szt			246			28		18			28	Szt					1515	1779			K				
152	Panyola	20	Szt		101									28	Szt		1143				1244			K				
153	Pap	28	Szt					169	28		39			28	Szt		1507				1715			K				
154	Papos	28	Szt			104			28		17			28	Szt		943				1064			K				
155	Paszab	28	Szt			161								28	Szt					1127	1288			K				
156	Pátroha	20	HÉ				274		28		51			20	HÉ					3596	3921			K				
157	Pátyod	28	Szt					164						28	Szt					737	901			K				
158	Penészlek	28	Szt					327						28	Szt					3365	3692			K				
159	Penyige	28	Szt					107						28	Szt					1788	1895			K				
160	Petneháza	28	Szt					209	28		34			28	Szt					2176	2419			K				
161	Piricse	20	Szt				250		28		63			28	Szt					3386	3699			K				
162	Porcsalma	28	Szt			297								28	Szt					2810	3107			K		B		
163	Pocspetri	20	Szt				222		28		161			28	Szt					2256	2639			K				
164	Pusztadobos	28	Szt					185	28		11			28	Szt					1477	1673			K				
165	Rakamaz	28	Szt			345								28	Szt					3945	4290			K		B		
166	Ramocsaháza	28	Szt			149			28		38			28	Szt					1623	1810			K		B		
167	Rápolt	28	Szt			36								28	Szt					287	323			K				
168	Rétközberencs	28	Szt					151						28	Szt		1429				1580			K				
169	Rohod	28	Szt			129			28		33			28	Szt					1797	1959			K				
170	Rozsály	28	Szt			125			28		18			28	Szt		1342				1485			K				
171	Sényő	28	Szt				151		28		62			28	Szt		1627				1840			K				
172	Sonkád	28	Szt			88			28		47			40	Szt		1847				1982			K				
173	Szabolcs	28	Szt			99								28	Szt		487				586			K				
174	Szabolcsbáka	28	Szt		145				28		44			28	Szt		1795				1984			K				
175	Szabolcsveresmart	28	Szt					149	28		9			28	Szt					2136	2294			K				
176	Szakoly	20	HÉ				304		28		116			28	Szt					3725	4145			K				
177	Szamosangyalos	28	Szt					95						28	Szt					689	784			K				
178	Szamosbecs	28	Szt					68						28	Szt					531	599			K				
179	Szamoskér	28	Szt			91								28	Szt		890				981			K				
180	Szamossályi	28	Szt					119						28	Szt					1037	1156			K				
181	Szamosszeg	28	Szt					255						28	Szt		3317				3572			K				
182	Szamostatárfalva	28	Szt					55						28	Szt					400	455			K				

Sorszám	A község neve	Belterület							Zártkert					Külterület							A község területe összesen /ha/	Átnézeti térképek			Általános rendezési térképek			Megjegyzés
				Egységes nyilvántartás		Egyező				Egységes nyilvántart.						Egységes nyilvántartás			Egyező									
		Méretarány	Vetület	Újfelmérés	Felújítás	Ideigl. nyilvánt. térkép (207-es)	Feldolgozás alatt	Régi nyilvánt. térkép	Méretarány	Újfelmérés	Felújítás	Feldolgozás alatt	Régi nyilvánt. térkép	Méretarány	Vetület	Újfelmérés	Felújítás	Régi nyt. térkép /v. 1:10.000-es/	Feldolgozás alatt	Régi nyilvánt. térkép		1: 4000	1: 5000	1:10000	1: 2000	1: 5000	1:10000	
				Terület /ha/						Terület /ha/						Terület /ha/												
1	2	3	4	5	6	7	8	9	10	11	12	13	14	15	16	17	18	19	20	21	22	23	24	25	26	27	28	29
183	Szamosújlak	28	Szt					71						28	Szt					449	520			K				
184	Szatmárcseke	20	Szt		204									40	Szt		3420				3624			K				
185	Székely	28	Szt			105			28		23			28	Szt					1480	1608			K				
186	Tarpa	20	HÉ	226					20	71				40	HÉ	4680					4977			K				
187	Tákos	20	HÉ	93										40	HÉ	1022					1115			K				
188	Terem	28	Szt				90		28		59			28	Szt		4802				4951			K				
189	Tiborszállás	28	Szt					85						40	Szt		2479				2564			K				
190	Tímár	28	Szt					128						28	Szt					2041	2169			K				
191	Tiszaadony	28	Vn			111								28	Vn					1452	1563			K				
192	Tiszabecs	28	Szt			141								40	Szt		1570				1711			K				
193	Tiszabercel	28	Szt					311						28	Szt					2820	3131			K		B		
194	Tiszabezdéd	28	Szt			156			28		4			28	Szt		1700				1860			K				
195	Tiszacsécse	28	Szt			44								40	Szt		483				527			K				
196	Tiszadada	28	Szt			269			28		4			28	Szt		4603				4876			K		B		
197	Tiszadob	28	Szt					245						28	Szt		8027				8272			K				
198	Tiszaeszlár	20	Szt				288		28		48			40	Szt		5124				5460			K		B		
	(Bashalom)	20	Szt					75																				
199	Tiszakanyár	28	Szt					157	28		10			28	Szt					1384	1551			K				
200	Tiszakere-cseny	28	Vn					148						28	Vn					2234	2382			K				
201	Tiszakóród	28	Szt			113								40	Szt		1562				1675			K				
202	Tiszalök	20	Szt				421		28		85			40	Szt		5365				5871			K		B		
	(Erőmű lakótelep)	28	Szt					166																				
	(Kisfástanya)	28	Szt					46																				
203	Tiszamogyorós	28	Szt					57						28	Szt					952	1009			K				
204	Tiszanagyfalu	28	Szt			203			28		16			28	Szt					2466	2685			K				
	(Virányos)	28	Szt					30																				
205	Tiszarád	28	Szt			86			28		16			28	Szt					820	922			K				
206	Tiszaszalka	28	Vn					129						28	Vn		1354				1483			K				
207	Tiszaszent-márton	28	Szt					125						28	Szt					1331	1456			K				
208	Tiszatelek	28	Szt					88						28	Szt		3318				3406			K				
209	Tiszavasvári	28	Szt					873	28		36			40	Szt		12795				13704			K		B		
	(Szorgalmatos)	28	Szt					186																				
	(Józsefháza)	28	Szt					19																				
210	Tiszavid	28	Vn					93						28	Vn					954	1047			K				
211	Tisztaberek	28	Szt			95			28		6			28	Szt		1722				1823			K				
212	Tivadar	20	HÉ	41										40	HÉ	432					473			K				
213	Tornyospálca	20	HÉ				316		28		59			28	Szt					3990	4365			K				
214	Tunyogmatolcs	28	Szt					297						28	Szt					2330	2627			K		B		
215	Túristvándi	20	Szt		100									40	Szt		1421				1521			K				
216	Túrricse	28	Szt					110						28	Szt					1189	1299			K				
217	Tuzsér	28	Szt			200			28		92			28	Szt		1259				1551			K				
218	Tyukod	28	Szt					490						28	Szt		5731				6221			K		B		
	(Zsírostanya)	28	Szt					33																				
	(Szalmaváros-újtelep)	28	Szt					17																				
219	Újfehértó	28	Szt					1030						28	Szt		13058				14088			K		B		
220	Újkenéz	20	Szt				114		28		21			28	Szt					851	986			K				
221	Ura	28	Szt			171								28	Szt		3089				3260			K				
222	Uszka	28	Szt			56			28		4			40	Szt		675				735			K				
223	Vaja	28	Szt					237	28		19			28	Szt					2604	2860			K		B		
224	Vasmegyer	28	Szt			207			28		20			28	Szt					2046	2273			K				
225	Vállaj	20	Szt				265		28		88			40	Szt		1872				2225			K				
226	Vámosatya	28	Vn					123						28	Vn		2316				2439			K				
227	Vámosoroszi	28	Szt			96			28		23			28	Szt		1197				1316			K				
228	Vásárosnamény	28	Szt			291								28	Szt					1093	1384			K		B		
229	Vencsellő	28	Szt					204	28		38			28	Szt					2986	3228			K		B		

Sorszám	A község neve	Belterület							Zártkert					Külterület							A község területe összesen /ha/	Átnézeti térképek			Általános rendezési térképek			Megjegyzés
		Méretarány	Terület	Egységes nyilvántartás: Újfelmérés	Egységes nyilvántartás: Felújítás	Egyező nyilvántartás: Ideigl. nyilvánt. térkép (207-es)	Feldolgozás alatt	Régi nyilvánt. térkép	Méretarány	Egységes nyilvántart.: Újfelmérés	Egységes nyilvántart.: Felújítás	Feldolgozás alatt	Régi nyilvánt. térkép	Méretarány	Terület	Egységes nyilvántartás: Újfelmérés	Egységes nyilvántartás: Felújítás	Régi nyt. térkép /v. 1:10.000-es/	Feldolgozás alatt	Régi nyilvánt. térkép		1: 4000	1: 5000	1:10000	1: 2000	1: 5000	1:10000	
		Terület /ha/							Terület /ha/					Terület /ha/														
1	2	3	4	5	6	7	8	9	10	11	12	13	14	15	16	17	18	19	20	21	22	23	24	25	26	27	28	29
230	Vitka	28	Szt			152			28		52			28	Szt					2669	2873			K				
	(Petőfitanya)	28	Szt					43																				
231	Zajta	28	Szt			117								28	Szt		800				917			K				
232	Záhony	28	Szt					119						28	Szt		567				686			K		B		
233	Zsarolyán	28	Szt					62						28	Szt		576				638			K				
234	Zsurk	28	Szt			117								28	Szt		1422				1539			K				
	15. SZOLNOK																											
1	Abádszalók	28	Szt					404	28				163	28	Szt		12655				13222			K				
2	Alattyán	28	Szt					218	28		20			28	Szt		3191				3429			K		B		
3	Besenyszög	28	Szt					388						28	Szt		13431				13819			K				
4	Cibakháza	28	Szt			389			28		251			28	Szt					3170	3810			K		B		
5	Cserkeszőlő	28	Szt				103		28					28	Szt		2969				3072			K		B		
6	Csépa	28	Szt					207						28	Szt		2759				2966			K		B		
7	Fegyvernek	28	Szt					549	28		45			40	Szt		6542				7136			K		B		
8	Jánoshida	28	Szt				269							28	Szt		3210				3479			K		B		
9	Jászalsó-szentgyörgy	28	Szt			319								28	Szt		4448				4767			K				
10	Jászapáti	28	Szt					586						28	Szt		7229				7815			K	B			
11	Jászágó	28	Szt			209								28	Szt		3510				3719			K		B		
12	Jászárok-szállás	28	Szt		572				28		19			28	Szt		7128				7719			K		B		
13	Jászberény	10	Szt				1141		28		909			28	Szt		19975				22111			K	B	B		
	(Portelek)	28	Szt				86																					
14	Jászboldog-háza	28	Szt					162						28	Szt		5368				5530			K				
15	Jászdózsa	20	Szt	274					28		34			28	Szt		3978				4286			K	B			
16	Jászfelső-szentgyörgy	28	Szt					182	28		131			28	Szt		3614				3927			K		B		
17	Jászfényszaru	28	Szt					324						28	Szt		7296				7620			K		B		
18	Jászivány	28	Szt					52						28	Szt		3899				3951			K	B			
19	Jászjákó-halma	28	Szt	218					28		110			28	Szt		4173				4501			K		B		
20	Jászkisér	28	Szt			454			28		155			28	Szt		12401				13010			K		B		
21	Jászladány	28	Szt					447						28	Szt		8826				9273			K		B		
22	Jászszent-András	28	Szt	130										28	Szt		4303				4433			K				
23	Jásztelek	28	Szt			132			28		12			28	Szt		3972				4116			K		B		
24	Karcag	10	Szt				1891					320		40	Szt		36346				38700			K		B		
	(Berekfürdő)	10	Szt				143																					
25	Kenderes	28	Szt		385				28		250			40	Szt		10460				11141			K		B		
	(Bánhalom)	28	Szt		46																							
26	Kengyel	28	Szt					274						28	Szt		7654				7928			K		B		
27	Képtó	28	Szt					95						28	Szt		6584				6679			K				
28	Kisújszállás	10	Szt				1066		28		42			40	Szt		19394				20502			K		B		
29	Kőtelek	28	Szt					240	20			10		40	Szt		4753				5044			K				
	(Hunyadfalva)	28	Szt					41																				
30	Kuncsorba	28	Szt					102						40	Szt		3284				3386			K				
31	Kunhegyes	28	Szt					626	28				240	28	Szt		14031				14897			K		B		
32	Kunmadaras	28	Szt			399			28		244			40	Szt		14726				15369			K		B		
33	Kunszent-márton	28	Szt					576	28		52			28	Szt		13674				14366			K		B		
	(Kungyalu)	28	Szt					64																				
34	Martfű	20	Szt	248					28		12			28	Szt		1676				1936			K				
35	Mesterszállás	28	Szt		88									28	Szt		4200				4288			K		B		
36	Mezőhék	20	Szt	37										28	Szt		9070				9107			K				
37	Mezőtúr	10	Szt				954		28		489			40	Szt		27547				28990			K		B		
38	Nagyiván	28	Szt		122									28	Szt					4192	4314			K		B		

Sorszám	A község neve	Belterület: Méretarány	Belterület: Vetület	Belterület: Egységes nyilvántartás: Újfelmérés (Terület /ha/)	Belterület: Egységes nyilvántartás: Felújítás (Terület /ha/)	Belterület: Egyező nyilvántartás: Ideigl. nyilvánt. térkép (207-es) (Terület /ha/)	Belterület: Feldolgozás alatt (Terület /ha/)	Belterület: Régi nyilvánt. térkép (Terület /ha/)	Zártkert: Méretarány	Zártkert: Egységes nyilvántart.: Újfelmérés (Terület /ha/)	Zártkert: Egységes nyilvántart.: Felújítás (Terület /ha/)	Zártkert: Feldolgozás alatt (Terület /ha/)	Zártkert: Régi nyilvánt. térkép (Terület /ha/)	Külterület: Méretarány	Külterület: Vetület	Külterület: Egységes nyilvántartás: Újfelmérés (Terület /ha/)	Külterület: Egységes nyilvántartás: Felújítás (Terület /ha/)	Külterület: Egyező nyilvántartás: Régi nyt. térkép /v. 1:10.000-es/ (Terület /ha/)	Külterület: Feldolgozás alatt (Terület /ha/)	Külterület: Régi nyilvánt. térkép (Terület /ha/)	A község területe összesen /ha/	Átnézeti térképek: 1: 4000	Átnézeti térképek: 1: 5000	Átnézeti térképek: 1:10000	Általános rendezési térképek: 1: 2000	Általános rendezési térképek: 1: 5000	Általános rendezési térképek: 1:10000	Megjegyzés
1	2	3	4	5	6	7	8	9	10	11	12	13	14	15	16	17	18	19	20	21	22	23	24	25	26	27	28	29
39	Nagykörű	20	Szt	208					28		220			40	Szt		4917				5401			K				
	(Csataszög)	20	Szt	56																								
40	Nagyrév	28	Szt			105								28	Szt		2876				2981			K		B		
41	Öcsöd	28	Szt			350			28		123			28	Szt		9899				10372			K		B		
42	Örményes	28	Szt		105				28		28			40	Szt		3286				3419			K		B		
43	Pusztamonostor	28	Szt			158			28		14			28	Szt		2291				2463			K				
44	Rákóczifalva	28	Szt					279						28	Szt		3209				3488			K		B		
45	Rákóczi-újfalu	28	Szt					96						28	Szt		2208				2304			K		B		
46	Szajol	28	Szt					262						28	Szt		3435				3697			K				
47	Szászberek	28	Szt					224						28	Szt					3701	3925			K				
48	Szelevény	28	Szt			267								28	Szt		4272				4539			K				
49	Szolnok	28 10	Szt HK	2358				1796	28		93			28	Szt		13435				17682	B		K		B		
50	Tiszabő	28	Szt					176	28			81		28	Szt		3252				3509			K				
51	Tiszabura	28	Szt			177			28		33			28	Szt		4310				4520			K				
52	Tiszaderzs	28	Szt				169		28			42		28	Szt		2508				2719			K				
53	Tiszaföldvár	28	Szt					1157						28	Szt		6879				8036			K		B		
54	Tiszafüred	28	Szt			755			28		139			28	Szt		15159				16213			K		B		
	(Tiszaörvény)	28	Szt			123																				B		
	(Pusztakócs)	28	Szt			37																						
55	Tiszagyenda	28	Szt			152								40	Szt		3541				3693			K				
56	Tiszaigar	28	Szt			162			28		14			28	Szt		3227				3403			K				
57	Tiszainoka	20	Szt	92					28		41			28	Szt		1660				1793			K		B		
58	Tiszajenő	28	Szt					155						28	Szt		2654				2809			K				
59	Tiszakürt	28	Szt					151	28		23			28	Szt					2661	2835			K		B		
60	Tiszaörs	28	Szt			155			28		65			28	Szt					3486	3706			K				
61	Tiszapüspöki	28	Szt			188			28		184			28	Szt		3390				3762			K				
62	Tiszaroff	28	Szt			308			28		13			28	Szt		4928				5249			K				
63	Tiszasas	28	Szt		150									28	Szt					2730	2880			K				
64	Tiszasüly	28	Szt					192						28	Szt		8990				9182			K				
65	Tiszaszentimre	28	Szt		423				28		7			28	Szt					6128	6558			K		B		
66	Tiszaszőlős	28	Szt			166			28		83			28	Szt					4545	4794			K				
67	Tiszatenyő	28	Szt			122								28	Szt		2237				2359			K				
68	Tiszaug	28	Szt			92								28	Szt		2414				2506			K		B		
69	Tiszavárkony	28	Szt				170		28		220			28	Szt		3214				3604			K				
70	Tomajmonostora	28	Szt			145								28	Szt					1233	1378			K				
71	Tószeg	28	Szt			276								28	Szt		6643				6919			K				
72	Törökszent-miklós	28	Szt					1108						28	Szt		17191				18499			K		B		
	(Ballatelep)	28	Szt					41																				
	(Surjány)	28	Szt					122																				
	(Szakállas)	28	Szt					37																				
73	Túrkeve	28	Szt				563		28		398			40	Szt		19060				20021			K		B		
74	Újszász	28	Szt			486								28	Szt					5333	5819			K		B		
75	Vezseny	28	Szt					89						28	Szt		2430				2519			K				
76	Zagyvarékas	28	Szt					225						28	Szt		2914				3174			K				
	(Szolnoki út)	28	Szt					35																				
	16. TOLNA																											
1	Alsónána	28	Vn					108						28	Vn		1200				1308			K				
2	Alsónyék	20	Szt	33										20	Szt		4260				4340			K		B		
	(Pörböly)	20	Szt	47																								
3	Aparhant	28	Szt					148						28	Szt		1622				1770			K				
4	Báta	20	Szt	170					20		331			20 28	Szt Vn			6127			6634			K		B		
	(Furkótelep)	20	Szt	6																								

Sorszám	A község neve	Belterület: Méretarány	Belterület: Vetület	Belterület: Egységes nyilvántartás: Újfelmérés (Terület /ha/)	Belterület: Egységes nyilvántartás: Felújítás (Terület /ha/)	Belterület: Egyező: Ideigl. nyilvánt. térkép (207-es) (Terület /ha/)	Belterület: Feldolgozás alatt (Terület /ha/)	Belterület: Régi nyilvánt. térkép (Terület /ha/)	Zártkert: Méretarány	Zártkert: Egységes nyilvántart.: Újfelmérés (Terület /ha/)	Zártkert: Egységes nyilvántart.: Felújítás (Terület /ha/)	Zártkert: Feldolgozás alatt (Terület /ha/)	Zártkert: Régi nyilvánt. térkép (Terület /ha/)	Külterület: Méretarány	Külterület: Vetület	Külterület: Egységes nyilvántartás: Újfelmérés (Terület /ha/)	Külterület: Egységes nyilvántartás: Felújítás (Terület /ha/)	Külterület: Egyező: Régi nyt. térkép /v. 1:10.000-es/ (Terület /ha/)	Külterület: Feldolgozás alatt (Terület /ha/)	Külterület: Régi nyilvánt. térkép (Terület /ha/)	A község területe összesen /ha/	Átnézeti térképek: 1: 4000	Átnézeti térképek: 1: 5000	Átnézeti térképek: 1:10000	Általános rendezési térképek: 1: 2000	Általános rendezési térképek: 1: 5000	Általános rendezési térképek: 1:10000	Megjegyzés
1	2	3	4	5	6	7	8	9	10	11	12	13	14	15	16	17	18	19	20	21	22	23	24	25	26	27	28	29
5	Bátaapáti	28	Szt					62						28	Szt			1974			2041			K				
	(Rozsdás-serpenyő)	28	Szt					5																				
6	Bátaszék	10 20	HD HD					304						20	HD			5988			6338			K		B		
	(Kövesd)	20	HD					22																				
	(Kiskövesd)	20	HD					3																				
	(Lajvérpuszta)	20	HD					12																				
	(Dolinapuszta)	20	HD					9																				
7	Belecska	28	Szt					100						28	Szt			1340			1440			K				
8	Bikács	28	Vn					79						28	Szt			3351			3460			K				
	(Kistápé)	28	Vn					30																				
9	Bogyiszló	28	Szt					289						28	Szt					5331	5620			K		B		
10	Bonyhád	20	Szt				502		28		212			28	Szt		3525				4316			K		B		
	(Börzsöny)	20	Szt				31																					
	(Alsóbörzsöny)	20	Szt				9																					
	(Ladomány)	20	Szt				22																					
	(Bonyhád-szerdahely)	20	Szt				10																					
	(Tabódszerda-hely)	20	Szt				5																					
11	Bonyhád-varasd	28	Szt					87						28	Szt			1023			1110			K				
12	Bölcske	20	Szt		405				20		115			20	Szt		5571				6091			K		B		elh. foly.
	(Andráspuszta)	20	Szt																									
13	Cikó	28	Szt					127						28	Szt		1917				2044			K				
14	Csibrák	28	Szt					87						28	Szt			1382			1469			K				
15	Dalmand	28	Vn		158									28	Vn		4717				4875			K				
16	Decs	28	Vn		185									28	Vn		9311				9496			K		B		
17	Diósberény	28	Szt					106						28	Szt		1669				1775			K				
18	Dombóvár	28 14	Vn					865						28	Vn			6321			7266			K		B		
	(Mászlony)	28	Vn					80																				
19	Döbrököz	20	HK				430		28		257			28	Vn		3617				4304			K				
20	Dunaföldvár	20	Szt					669						20 28	Szt Szt			10341			11010			K		B		
21	Dunakömlőd	20	Szt				123		28		49			28	Vn		1961				2133			K				
22	Dunaszent-György	20	HK				164		28		61			28	Vn			3536			3761			K		B		
23	Dúzs	28	Szt		53				28		42			28	Szt					1042	1137			K				
24	Értény	28	Vn		220				28		62			28	Vn		2661				2943			K				
25	Fadd	28	Vn					296						28	Vn			6444			6740			K		B		
26	Fácánkert	28	Szt					98						28	Szt		3037				3153			K				
	(Júliamajor)	28	Szt					18																				
27	Felsőnána	28	Szt					92						28	Szt		2739				2831			K				
28	Felsőnyék	28	Vn					187	20		310			20	Szt	2712					3209			K				
29	Fürged	28	Vn		109									20	HK	2567					2676			K				
30	Gerjen	20	Szt				79		28		31			28	Szt		3584				3694			K				
31	Grábóc	28	Szt					62						28	Szt		1312				1374			K				
32	Gyönk	28	Szt		242									28	Szt			3572			3814			K		B		
33	Györe	28	Szt					70						28	Szt			1062			1132			K				
34	Györköny	28	Vn					187						28	Vn			2967			3154			K				
35	Gyulaj	20	HK				308		28		133			28	Vn			6524			6965			K				
36	Harc	28	Szt		82									28	Szt		1544				1626			K				
37	Hőgyész	20	Szt				210		28		120			28	Szt			3394			3724			K		B		
38	Iregszemcse	28	Vn					432	20		100			20	HK		4831				5363			K		B		
39	Izmény	28	Szt					108						28	Szt		1267				1375			K				
40	Kajdacs	28	Vn					233						28	Vn			3545			3778			K				
41	Kakasd	28	Szt					136						28	Szt			1922			2058			K				
42	Kalaznó	28	Szt					81						28	Szt			1761			1842			K				
43	Keszőhideg-kút	28	Szt		56				28		20			28	Szt			949			1025			K				

Sorszám	A község neve	Belterület							Zártkert					Külterület							A község területe összesen /ha/	Átnézeti térképek			Általános rendezési térképek			Megjegyzés
		Méretarány	Vetület	Egységes nyilvántartás: Újfelmérés	Egységes nyilvántartás: Felújítás	Egyező nyilvántartás: Ideigl. nyilvánt. térkép (207-es)	Feldolgozás alatt	Régi nyilvánt. térkép	Méretarány	Egységes nyilvántart.: Újfelmérés	Egységes nyilvántart.: Felújítás	Feldolgozás alatt	Régi nyilvánt. térkép	Méretarány	Vetület	Egységes nyilvántartás: Újfelmérés	Egységes nyilvántartás: Felújítás	Egyező nyilvántartás: Régi nyt. térkép /v. 1:10.000-es/	Feldolgozás alatt	Régi nyilvánt. térkép		1: 4000	1: 5000	1:10000	1: 2000	1: 5000	1:10000	
				Terület /ha/						Terület /ha/						Terület /ha/												
1	2	3	4	5	6	7	8	9	10	11	12	13	14	15	16	17	18	19	20	21	22	23	24	25	26	27	28	29
44	Kéty	28	Szt		81				28		110			28	Szt			1448			1639			K				
45	Kisdorog	28	Szt					98						28	Szt			1884			1982			K				
46	Kismányok	28	Szt					25						28	Szt		514				539			K				
47	Kisszékely	28	Szt		162				28		206			28	Szt		2462				2830			K				
48	Kistormás	20	Szt				101							28	Szt		1070				1171			K		B		
49	Kisvejke	28	Szt		52				28		35			28	Szt			1041			1128			K				
50	Kocsola	20	HK				219		28		158			28	Szt			2958			3335			K				
51	Koppány-szántó	28	Vn		154				28		138			28	Vn		2020				2312			K				
52	Kölesd	20	Szt				214		28		318			28	Szt		3203				3782			K		B		
	(Borjád)	20	Szt				47																					
53	Kurd	28	Vn		191				28		131			28	Vn		2909				3231			K				
54	Lápafő	28	Vn		59				28		29			28	Vn		810				898			K				
55	Lengyel	28	Szt		132									28	Szt			1873			2005			K				
56	Madocsa	28	Szt					209						28 20	Szt		4057				4266			K		B		
57	Magyarkeszi	28	Vn					358						28	Vn		3461				3819			K				
58	Majos	28	Szt					86						28	Szt		1367				1453			K				
59	Máza	28	Szt		127				28		29			28	Szt			907			1063			K		B		
60	Medina	20	Szt				70		20			52		28	Szt		2144				2266			K				
61	Miszla	28	Szt		159				28		246			28	Szt			3067			3472			K				
62	Mórágy	20	Szt					131						20	Szt		1598				1762			K				
	(Kismórágy)	20	HK					33																				
63	Mőcsény	28	Szt					55						28	Szt			1116			1221			K				
	(Zsibrik)	28	Szt					33																				
	(Palatinca)	28	Szt					17																				
64	Mőzs	20	Szt					121						20	Szt		2234				2355			K		B		
65	Mucsfa	28	Szt					41	28		8			28	Szt		1228				1277			K				
66	Mucsi	28	Szt					151						28	Szt			2328			2479			K				
67	Murga	28	Szt					57						28	Szt		617				674			K				
68	Nagydorog	28	Vn					231						28	Vn			3907			4138			K		B		
69	Nagykónyi	20	HK				238		28		40			20 28	HK Vn		4364				4642			K				
70	Nagymányok	28	Szt					134						28	Szt			932			1066			K		B		
71	Nagyszékely	28	Szt		157				28		232			28	Szt			3283			3672			K				
72	Nagyszokoly	20	Szt				231		28		356			28	Szt		2216				2803			K				
73	Nagyvejke	28	Szt					51						28	Szt			726			777			K				
74	Nak	28	Vn					121	28		37			28	Vn		2403				2561			K				
75	Németkér	20	HK		220									28 20	HK			6284			6504			K		B		
76	Ozora	28	Szt		402									28	Szt		5477				5951			K		B		
	(Tótipuszta)	28	Szt		27																							
	(Döbrönte)	28	Szt		45																							
77	Öcsény	28	Vn		163									28	Vn					7068	7231			K				
78	Paks	28	Vn					548						28	Vn		12406				13094			K		B		
	(Csámpa)	28	Vn					24																				
	(Cseresnyés)	28	Vn					103																				
	(Gyapa)	28	Vn					13																				
79	Pálfa	28	Szt		171				28		77			28	Szt			3177			3493			K				
	(Felsőrácegres-puszta)	28	Szt		68																							
80	Pári	28	Vn		87				28		112			28	Vn			1257			1456			K				
81	Pincehely	28	Szt		338				28		348			28	Szt			4329			5015			K		B		
82	Pusztahencse	28	Vn					180						28	Vn			2987			3167			K				
83	Regöly	20	HK		273									28	Vn			6100			6373			K				
84	Sárpilis	28	Vn		48									28 20	Vn HK		2086				2134			K				
85	Sárszentlőrinc	28	Szt					119	28		336			28	Szt			3289			3854			K		B		
	(Uzd)	28	Szt					110																				
86	Simontornya	20	Szt				330		28		280			28	Szt		2773				3383			K		B		
87	Siógárd	20	HK		106									28 20	Vn HK					2351	2457			K				
88	Szakadát	28	Szt					90						28	Szt		986				1076			K				
89	Szakály	28	Vn		209									28 20	Vn HK			3752			3961			K				

Sorszám	A község neve	Belterület: Méretarány	Vetület	Egységes nyilvántartás: Újfelmérés	Egységes nyilvántartás: Felújítás	Egyező nyilvántartás: Ideigl. nyilvánt. térkép (207-es)	Feldolgozás alatt	Régi nyilvánt. térkép	Zártkert: Méretarány	Egységes nyilvántart.: Újfelmérés	Egységes nyilvántart.: Felújítás	Feldolgozás alatt	Régi nyilvánt. térkép	Külterület: Méretarány	Vetület	Egységes nyilvántartás: Újfelmérés	Egységes nyilvántartás: Felújítás	Egyező nyilvántartás: Régi nyt. térkép /v. 1:10.000-es/	Feldolgozás alatt	Régi nyilvánt. térkép	A község területe összesen /ha/	Átnézeti térképek: 1: 4000	1: 5000	1:10000	Általános rendezési térképek: 1: 2000	1: 5000	1:10000	Megjegyzés
				Terület /ha/						Terület /ha/						Terület /ha/												
1	2	3	4	5	6	7	8	9	10	11	12	13	14	15	16	17	18	19	20	21	22	23	24	25	26	27	28	29
90	Szakcs	28	Vn		455				28		398			28	Vn		4763				5616			K				
91	Szálka	28	Szt					145						28	Szt		1569				1714			K				
92	Szárazd	28	Szt					63						28	Szt			719			782			K				
93	Szedres	28	Szt					159						28	Szt					2836	2995			K		B		
94	Szekszárd	10	HD				974		20			1151		20	HD				7473		9598			K		B		
95	Tabód	28	Szt					56						28	Szt			1025			1081			K				
96	Tamási	10 20	HK				498		20		660			20	HK		10047				11205			K	B	B		elhatárolásuk folyamatban
	(Martincapuszta)	20	HK																									
	(Tornádpuszta)	20	HK																									
	(Adorjánpuszta)	20	HK																									
97	Tengelic	28	Szt					161						28	Szt					6230	6490			K		B		
	(Szőlőhegy)	28	Szt					99																				
98	Tevel	28	Szt					174						28	Szt			2351			2525			K				
99	Tolna	20	HK				495		28		115			28	Vn					4225	4835			K		B		
100	Tolnanémedi	28	Szt		216				28		307			28	Szt			1672			2195			K		B		
101	Udvari	28	Szt					103						28	Szt			2666			2769			K				
102	Újireg	28	Vn					89						20	HK	1003					1092			K				
103	Varsád	28	Szt		126									28	Szt		2027				2153			K				
104	Váralja	28	Szt		99				28		11			28	Szt			2021			2131			K				
105	Várdomb	20	HD	71					28		87			28 20	Vn HD					792	950			K				
106	Várong	28	Vn		61				28		73			28	Vn		529				663			K				
107	Závod	28	Szt					48						28	Szt		1242				1290			K				
108	Zomba	20	Szt				208		28		59			28	Szt			4511			4813			K		B		
	(Szentgálpuszta)	20	Szt				35																					

17. VAS

1	Acsád	28	HK			88								28	HK		1346				1434			K	B			
2	Alsószölnök	20	HK					85						20	HK					917	1002			K				
3	Alsóújlak	28	HK					113	28		59			28	HK		1926				2098			K				
4	Andrásfa	28	HK		94				14		35			28	HK		694				823			K				
5	Apátistvánfalva	20	HK					171						20	HK					1115	1286			K				
6	Bajánsenye	20	HK			229			20 10		17			20	HK		1917				2184			K	B			
	(Felsőkotormány	20	HK			9																			B			
	(Alsókotormány)	20	HK			12																			B			
7	Balogunyom	28	HK			140								28	HK		1026				1166			K				
8	Balozsameggyes	28	HK			70								28	HK		1089				1159			K				
9	Bejcgyertyános	28	HK			98			28		18			28	HK		3028				3144			K				
10	Bérbaltavár	28	HK		151				28		282			28	HK		2156				2589			K	B			
11	Boba	28	HK			76								28	HK		1018				1094			K	B			
12	Borgáta	28	HK			57			28		57			28	HK		488				602			K				
13	Bozzai	28	HK			43								28	HK		385				449			K				
	(Bárdos)	28	HK			21																						
14	Bozsok	28	HK		119				28		51			28	HK		1920				2090			K				
15	Bögöt	28	HK			44			28		20			28	HK		423				487			K				
16	Bögöte	28	HK			82								28	HK		1992				2074			K				
17	Bő	28	Szt					88						28	Szt		982				1070			K				
18	Bucsu	28	HK					109						28	HK		1546				1655			K				
19	Bük	28	Szt					259						28	Szt		1781				1088			K				
	(Fürdőtelep)	28	Szt					48																	B			
20	Cák	28	HK		28				28		13			28	HK		607				648			K				
21	Celldömölk	28	HK				505		28		176			28	HK		3440				4121			K		B		

Sorszám	A község neve	Belterület							Zártkert					Külterület							A község területe összesen /ha/	Átnézeti térképek			Általános rendezési térképek			Megjegyzés
		Méretarány	Vetület	Egységes nyilvántartás: Újfelmérés	Egységes nyilvántartás: Felújítás	Egyező nyilvántartás: Ideigl. nyilvánt. térkép (207-es)	Feldolgozás alatt	Régi nyilvánt. térkép	Méretarány	Egységes nyilvántart.: Újfelmérés	Egységes nyilvántart.: Felújítás	Feldolgozás alatt	Régi nyilvánt. térkép	Méretarány	Vetület	Egységes nyilvántartás: Újfelmérés	Egységes nyilvántartás: Felújítás	Egyező nyilvántartás: Régi nyt. térkép /v. 1:10.000-es/	Feldolgozás alatt	Régi nyilvánt. térkép		1: 4000	1: 5000	1:10000	1: 2000	1: 5000	1:10000	
				Terület /ha/						Terület /ha/						Terület /ha/												
1	2	3	4	5	6	7	8	9	10	11	12	13	14	15	16	17	18	19	20	21	22	23	24	25	26	27	28	29
22	Chernelházadamonya	28	Szt			36								28	Szt		747				783			K				
23	Csákánydoroszló	28	HK					231						28	HK		2455				2686			K	B			
24	Csánig	28	HK			57								28	HK		757				814			K	B	B		
25	Csehi	28	HK		39				28		128			28	HK		744				911			K				
26	Csehimindszent	28	HK		60				28		82			28	HK		1400				1542			K	B			
27	Csempeszkopács	28	HK			88								28	HK		449				537			K				
28	Csepreg	28	Szt					239	28		132			28	Szt		5299				5703			K		B		
	(Tormásliget)	28	Szt				33																					
29	Csénye	28	HK			94								28	HK		1809				1915			K				
	(Tevel I.)	28	HK			1																						
	(Füztű)	28	HK			11																						
30	Csipkerek	28	HK		126				28		146			28	HK		1042				1314			K				
31	Csönge	28	HK			93								28	HK		2434				2527			K				
32	Csörötnek	20	HK			107								20	HK		1919				2026			K	B			
33	Daraboshegy	28	HK			24								28	HK		423				447			K				
34	Dozmat	28	HK			41								28	HK		819				860			K				
35	Döbörhegy	28	HK				61		28		34			28	HK		1086				1184			K				
	(Kisdöbörhegy)	28	HK				3																					
36	Döröske	28	HK				49		28		43			28	HK		350				442			K				
37	Duka	28	HK			80								28	HK		1444				1524			K				
38	Egervölgy	28	HK				94		28		98			28	HK		685				877			K				
39	Egyházashetye	28	HK			61			28		6			28	HK		1253				1320			K				
40	Egyházashollós	28	HK			117								28	HK		1769				1886			K				
41	Egyházasrádóc	14 28	HK					176						28	HK		2287				2478			K		B		
	(Kisrádóc)	28	HK					15																		B		
42	Farkasfa	20	HK					112						20	HK					1373	1485			K				
43	Felsőcsatár	28	HK			68			28		85			28	HK		1638				1791			K		B		
44	Felsőjánosfa	28	HK					82						28	HK					224	306			K				
45	Felsőmarác	28	HK			109								28	HK		1646				1755			K				
46	Felsőpaty	28	HK					92						28	HK		760				852			K	B			
47	Felsőszölnök	20	HK					44						28	HK					2290	2356			K				
	(Gubindon)	20	HK					22																				
48	Gasztony	28	HK			99								28	HK		1315				1414			K				
49	Gencsapáti	28	HK		307				28		39			28	HK		1891				2237			K		B		
50	Gersekarát	28	HK		163				28		99			28	HK		1729				1991			K	B			
51	Gérce	14 28	HK				128		14		168			28	HK		1538				1834			K				
52	Gór	28	HK				47		28		33			28	HK		1019				1099			K				
53	Gödörháza	20	HK					44						20	HK					1068	1112			K				
54	Gutatőttős	28	HK			38								28	HK		586				647			K				
	(Gutaháza)	28	HK			23																						
55	Gyanógeregye	28	HK			15								28	HK		679				710			K				
	(Geregye)	28	HK			16																						
56	Gyöngyösfalu	28	HK				166		28		40			28	HK		762				968			K				
57	Győrvár	28	HK		84				28		72			28	HK		1504				1660			K	B			
58	Halastó	28	HK				33		14 28		33			28	HK		480				566			K				
	(Belső Halastó)	28	HK				20																					
59	Halogy	28	HK			56								28	HK		547				611			K				
	(Gergelyházi alsó)	28	HK			3																						
	(Gergelyházi felső)	28	HK			3																						
	(Méhes kertek)	28	HK			2																						
60	Harasztifalu	28	HK			32								28	HK		747				779			K				
61	Hegyfalu	28	HK			85								28	HK		1099				1184			K	B			
62	Hegyháthodász	28	HK			60			28		27			28	HK		719				806			K				

Sorszám	A község neve	Belterület							Zártkert					Külterület							A község területe összesen /ha/	Átnézeti térképek			Általános rendezési térképek			Megjegyzés
		Méretarány	Vetület	Egységes nyilvántartás: Újfelmérés	Egységes nyilvántartás: Felújítás	Egyező nyilvántartás: Ideigl. nyilvánt. térkép (207-es)	Feldolgozás alatt	Régi nyilvánt. térkép	Méretarány	Egységes nyilvántart.: Újfelmérés	Egységes nyilvántart.: Felújítás	Feldolgozás alatt	Régi nyilvánt. térkép	Méretarány	Vetület	Egységes nyilvántartás: Újfelmérés	Egységes nyilvántartás: Felújítás	Egyező nyilvántartás: Régi nyt. térkép /v. 1:10.000-es/	Feldolgozás alatt	Régi nyilvánt. térkép		1: 4000	1: 5000	1:10000	1: 2000	1: 5000	1:10000	
				Terület /ha/						Terület /ha/						Terület /ha/												
1	2	3	4	5	6	7	8	9	10	11	12	13	14	15	16	17	18	19	20	21	22	23	24	25	26	27	28	29
63	Hegyhátsál	28	HK		61				14		14			28	HK		383				458			K				
64	Hegyhát-szentjakab	28	HK					95												853	948			K				
65	Hegyhát-szentmárton	28	HK			20								28	HK		1257				1277			K				
66	Hegyhát-szentpéter	28	HK			70								28	HK		614				684			K				
67	Horvátlövő	28	HK			33								28	HK		583				616			K				
68	Horvátzsidány	28	Szt			54								28	Szt		1163				1217			K		B		
69	Hosszú-pereszteg	28	HK				167		28		207			28	HK		4136				4523			K		B		
	(Nagygecseny-major)	28	HK				7																					
	(Kisgecseny-major)	28	HK				6																					
70	Ikervár	28	HK		189									28	HK		3391				3584			K		B		
	(Tevel II.)	28	HK		4																							
71	Iklanberény	28	Szt			15								28	Szt		280				295			K				
72	Ispánk	28	HK				78							28	HK					615	693			K				
73	Ivánc	28	HK			84								28	HK		1596				1680			K				
74	Izsákfa	28	HK			45								28	HK		1093				1138			K				
75	Jakabháza	28	HK				13							28	HK		415				428			K				
76	Ják	28	HK				201							28	HK		4307				4508			K		B		
77	Jákfa	28	HK					151						28	HK		1862				2013			K				
78	Jánosháza	28	HK		185									28	HK		2156				2341			K		B		
79	Karakó	28	HK			51								28	HK		984				1035			K				
80	Katafa	28	HK			74			28		27			28	HK		394				495			K				
81	Káld	28	HK		130				28		25			28	HK		3267				3422			K	B			
82	Kám	28	HK				72		28		93			28	HK		1372				1537			K	B			
83	Keléd	28	HK			60								28	HK		812				872			K				
84	Kemenes-kápolna	28	HK			31			28		42			28	HK		396				469			K				
85	Kemenes-magasi	28	HK		125				28		49			28	HK		3145				3319			K	B			
86	Kemenes-mihályfa	28	HK			81			28		159			28	HK		1543				1783			K				
87	Kemenespálfa	28	HK			83								28	HK		1289				1372			K				
88	Kemenes-sömjén	28	HK					55	28		89			28	HK		1460				1605			K				
	(Csermajor)	28	HK					1																				
89	Kemenes-szentmárton	28	HK			41								28	HK		389				430			K				
90	Kemestaródfa	28	HK			43								28	HK		585				637			K				
	(Kemesmál)	28	HK			9																						
91	Kenéz	28	HK			67								28	HK		652				719			K				
92	Kenyeri	28	Szt		149									28	Szt		3251				3400			K	B			
93	Kercaszomor	20	HK				116		20		26			20	HK		1145				1287			K				
94	Kerkáskápolna	20	HK					85						20	HK		836				921			K				
95	Kétvölgy	20	HK											20	HK					627	627			K				
96	Kismákfa	28	HK			37			28		16			28	HK		323				376			K				
97	Kisrákos	28	HK					100						28	HK					1007	1107			K				
98	Kissomlyó	28	HK				55		28		75			28	HK		748				878			K				
99	Kisunyom	14	HK			89								28	HK		913				1002			K				
100	Kiszsidány	28	HK			16			28		38			28	HK		439				493			K				
101	Kondorfa	20	HK			234								20	HK		1931				2165			K				
102	Köcsk	28	HK			54								28	HK		1155				1258			K				
	(Nagyköcsk)	28	HK			49																						
103	Körmend	14	HK			481			14		30			28	HK		4657				5313			K		B		
	(Felsőberki-falu)	28	HK			25																						
	(Horvát-nádalja	28	HK			120																						
104	Kőszeg	10 28	HK					286	28		406			28	HK		4607				5469			K		B		

Sorszám	A község neve	Belterület							Zártkert					Külterület							A község területe összesen /ha/	Átnézeti térképek			Általános rendezési térképek			Megjegyzés
		Méretarány	Vetület	Egységes nyilvántartás: Újfelmérés	Egységes nyilvántartás: Felújítás	Egyező nyilvántartás: Ideigl. nyilvánt. térkép (207-es)	Feldolgozás alatt	Régi nyilvánt. térkép	Méretarány	Egységes nyilvántart.: Újfelmérés	Egységes nyilvántart.: Felújítás	Feldolgozás alatt	Régi nyilvánt. térkép	Méretarány	Vetület	Egységes nyilvántartás: Újfelmérés	Egységes nyilvántartás: Felújítás	Egyező nyilvántartás: Régi nyt. térkép /v. 1:10.000-es/	Feldolgozás alatt	Régi nyilvánt. térkép		1: 4000	1: 5000	1:10000	1: 2000	1: 5000	1:10000	
		Terület /ha/							Terület /ha/					Terület /ha/														
1	2	3	4	5	6	7	8	9	10	11	12	13	14	15	16	17	18	19	20	21	22	23	24	25	26	27	28	29
	(Kőszegfalva)	28	HK					71																				
	(Szabóhegy)	10 28	HK					21																				
	(Kossuth Lajos Üdülőtelep)	28	HK					78																				
105	Kőszeg-doroszló	28	HK		44				28		50			28	HK		867				961			K				
106	Kőszegpaty	28	HK			65								28	HK		1160				1225			K				
107	Kőszeg-szerdahely	28	HK			49			28		15			28	HK		674				738			K		B		
108	Lócs	28	Szt			49								28	Szt		464				513			K				
109	Lukácsháza	28	HK			97			28		53			28	HK		783				933			K	B			
110	Magyarlak	20	HK			92								20	HK		694				786			K				
111	Magyar-nádalja	28	HK			40								28	HK		324				364			K				
112	Magyarszecsőd	28	HK			89								28	HK		1071				1160			K				
113	Magyar-szombatfa	20	HK					59						20	HK					792	851			K				
114	Máriaújfalu	20	HK					55						20	HK		712				767			K				
115	Megyehid	28	HK			40								28	HK		565				606			K				
	(Kinlódi)	28	HK			1																						
116	Mersevát	28	HK			82								28	HK		974				1056			K				
117	Mesterháza	28	Szt			41								28	Szt		382				423			K				
118	Mesteri	28	HK				54		28		16			28	HK		1079				1149			K				
119	Meszlen	28	HK			77								28	HK		1127				1204			K				
120	Mikosszéplak	28	HK					89						28	HK		1778				1867			K				
121	Molnaszecsőd	28	HK					76						28	HK		1082				1158			K				
122	Nagygeresd	28	Szt					65						28	Szt		875				940			K				
123	Nagykölked	28	HK			47								28	HK		935				982			K				
124	Nagymákfa	28	HK			43								28	HK		526				569			K				
125	Nagymizdó	28	HK					69	28		39			28	HK		633				741			K				
126	Nagyrákos	28	HK					153						28	HK					1458	1611			K				
127	Nagysimonyi	28	HK					98	28		96			28	HK		1373				1567			K				
128	Nagytilaj	28	HK		72				28		126			28	HK		1368				1566			K				
129	Narda	28	HK					77						28	HK		958				1035			K				
130	Nádasd	28	HK		209				28		156			28	HK		3166				3531			K				
131	Nárai	28	HK					112						28	HK		1473				1585			K				
132	Nemesbőd	28	HK			111								28	HK		798				909			K				
133	Nemescsó	28	HK			59								28	HK		679				738			K				
134	Nemes-keresztúr	28	HK			102								28	HK		1116				1218			K				
135	Nemeskocs	28	HK			52								28	HK		740				792			K				
136	Nemeskolta	28	HK			87								28	HK		650				737			K				
137	Nemesládony	28	Szt			50								28	Szt		583				633			K				
138	Nemesmedves	28	HK					23						28	HK					451	474			K				
139	Nemesrempe-hollós	28	HK			80								28	HK		1127				1207			K				
140	Nick	28	HK			104								28	HK		1033				1137			K	B	B		
141	Nyőgér	28	HK			59			28		56			28	HK		958				1073			K				
142	Olaszfa	28	HK		90				28		114			28	HK		1450				1654			K				
143	Ólmod	28	Szt			19								28	Szt		348				367			K				
144	Orfalu	20	HK					72						28	HK					622	694			K				
145	Ostffy-asszonyfa	28	HK			150								28	HK		3285				3435			K		B		
146	Oszkó	28	HK		82				28		69			20	HK		1880				2031			K	B			
147	Ölbő	28	HK			83								28	HK		2264				2354			K				
	(Kisölbő)	28	HK			7																						
148	Őrimagyarósd	28	HK					111						28	HK					1119	1230			K				
149	Őriszentpéter	20	HK			196								20	HK		3130				3350			K		B		
	(Keserűszer)	20	HK			24																						
150	Pankasz	28	HK					96						28	HK					831	927			K	B			
151	Pácsony	28	HK		71				28		18			28	HK		914				1003			K				
152	Pápoc	28	Szt			138								28	Szt		2996				3134			K				

Sorszám	A község neve	Belterület							Zártkert					Külterület							A község területe összesen /ha/	Átnézeti térképek			Általános rendezési térképek			Megjegyzés
		Méretarány	Vetület	Egységes nyilvántartás: Újfelmérés	Egységes nyilvántartás: Felújítás	Egyező nyilvántartás: Ideigl. nyilvánt. térkép (207-es)	Feldolgozás alatt	Régi nyilvánt. térkép	Méretarány	Egységes nyilvántart.: Újfelmérés	Egységes nyilvántart.: Felújítás	Feldolgozás alatt	Régi nyilvánt. térkép	Méretarány	Vetület	Egységes nyilvántartás: Újfelmérés	Egységes nyilvántartás: Felújítás	Egyező nyilvántartás: Régi nyít. térkép /v. 1:10.000-es/	Feldolgozás alatt	Régi nyilvánt. térkép		1: 4000	1: 5000	1:10000	1: 2000	1: 5000	1:10000	
		Terület /ha/							Terület /ha/					Terület /ha/														
1	2	3	4	5	6	7	8	9	10	11	12	13	14	15	16	17	18	19	20	21	22	23	24	25	26	27	28	29
153	Pecöl	28	HK			69								28	HK		1656				1725			K				
154	Perenye	28	HK					121	28		5			28	HK		1496				1622			K				
155	Peresznye	28	HK				87		28		47			28	HK		940				1074			K				
156	Petőmihályfa	28	HK		87				28		106			28	HK		804				997			K				
157	Pinkamindszent	28	HK			42								28	HK		1060				1102			K				
158	Pornóapáti	28	HK			35								28	HK		1480				1515			K				
159	Porpác	28	HK			38								28	HK		426				464			K				
160	Pásfa	28	HK			46								28	HK		490				536			K				
161	Pusztacsó	28	HK			25								28	HK		704				729			K				
162	Püspökmolnári	28	HK					153						28	HK		1384				1537			K				
163	Rábafüzes	20	HK					62						20	HK		1629				1691			K				
164	Rábagyarmat	20	HK					85						20	HK		1603				1688			K				
165	Rábahídvég	28	HK			145								28	HK		2092				2237			K	B			
166	Rábakovácsi	28	HK		68									28	HK		1200				1268			K				
167	Rábapaty	28	HK		149									28	HK		1137				1286			K	B			
168	Rábatótfalu	20	HK					92						20	HK					718	810			K				
169	Rádóckölked	28	HK			71								28	HK		1827				1898			K				
170	Rátót	28	HK					49						28	HK		611				660			K				
171	Répcelak	28	HK					145	28		3			28	HK		1236				1389			K	B			
	(Belső)	28	HK					5																				
172	Répceszentgyörgy	28	HK					48	28		15			28	HK		513				576			K				
173	Rönök	28	HK		129									28	HK		1594				1723			K				
174	Rum	28	HK			129								28	HK		1539				1668			K		B		
175	Sajtoskál	28	Szt					60						28	Szt		882				942			K				
176	Salköveskút	28	HK			66								28	HK		1260				1326			K				
177	Sárfimizdó	28	HK					53	14		30			28	HK		663				746			K				
178	Sárvár	28	HK					504	28		64			28	HK		5812				6463			K		B		
179	Rábasömjén	28	HK			83																						
180	Sé	28	HK			51								28	HK		553				604			K				
181	Simaság	28	Szt		80									28	Szt		927				1013			K	B			
	(Simaháza)	28	Szt		6																							
182	Sitke	28	HK					118	28		246			28	HK		2358				2722			K				
183	Sorkifalud	28	HK					26						28	HK		1537				1655			K	B			
	(Dömötöri)	14	HK					56																	B			
	(Szentlénárt)	28	HK					36																	B			
184	Sorkikápolna	28	HK			50								28	HK		852				902			K				
185	Sorokpolány	28	HK					98						28	HK		1276				1374			K				
186	Sótony	28	HK				74		28		108			28	HK		1312				1494			K				
187	Söpte	28	HK			79								28	HK		1313				1392			K				
188	Szaknyér	28	HK					45						28	HK					248	293			K				
189	Szakonyfalu	28	HK					59						20	HK					1060	1119			K				
190	Szalafő	20	HK					305						20	HK		2434				2739			K				
191	Szarvaskend	28	HK					83	28		40			28	HK		933				1056			K				
192	Szatta	28	HK					51						28	HK					551	602			K				
193	Szeleste	28	HK			135								28	HK		1932				2076			K	B			
	(Diószer)	28	HK			9																						
194	Szemenye	28	HK			85			28		71			28	HK		1024				1180			K				
195	Szentgotthárd	28 10	HK					263						20 28	HK					1311	1595			K		B		
	(Zsidahegy)	20	HK					21																				
196	Szentpéterfa	28	HK			117								28	HK		3005				3122			K				
197	Szergény	28	HK			100								28	HK		1461				1561			K				
198	Szombathely	10	HK	1563			1259							28	HK		6847				9757			K		B	B	
	(Zanat)	28	HK			50																						
	(Külső Zanati út)	28	HK					6																				
	(Petőfi telep)	28	HK					32																				
199	Szőce	28	HK					121						28	HK					1715	1873			K				
	(Rimány)	28	HK					37																				

Sorszám	A község neve	Belterület: Méretarány	Belterület: Vetület	Belterület: Egységes nyilvántartás: Újfelmérés (Terület /ha/)	Belterület: Egységes nyilvántartás: Felújítás (Terület /ha/)	Belterület: Egyező nyilvántartás: Ideigl. nyilvánt. térkép (207-es) (Terület /ha/)	Belterület: Feldolgozás alatt (Terület /ha/)	Belterület: Régi nyilvánt. térkép (Terület /ha/)	Zártkert: Méretarány	Zártkert: Egységes nyilvántart.: Újfelmérés (Terület /ha/)	Zártkert: Egységes nyilvántart.: Felújítás (Terület /ha/)	Zártkert: Feldolgozás alatt (Terület /ha/)	Zártkert: Régi nyilvánt. térkép (Terület /ha/)	Külterület: Méretarány	Külterület: Vetület	Külterület: Egységes nyilvántartás: Újfelmérés (Terület /ha/)	Külterület: Egységes nyilvántartás: Felújítás (Terület /ha/)	Külterület: Egyező nyilvántartás: Régi nyt. térkép /v. 1:10.000-es/ (Terület /ha/)	Külterület: Feldolgozás alatt (Terület /ha/)	Külterület: Régi nyilvánt. térkép (Terület /ha/)	A község területe összesen /ha/	Átnézeti térképek: 1: 4000	Átnézeti térképek: 1: 5000	Átnézeti térképek: 1:10000	Általános rendezési térképek: 1: 2000	Általános rendezési térképek: 1: 5000	Általános rendezési térképek: 1:10000	Megjegyzés
1	2	3	4	5	6	7	8	9	10	11	12	13	14	15	16	17	18	19	20	21	22	23	24	25	26	27	28	29
200	Tanakajd	28	HK		99									28	HK		1077				1176			K				
201	Táplánszentkereszt	28	HK			258								28	HK		1816				2074			K		B		
202	Telekes	28	HK					94	28		99			28	HK		887				1080			K				
203	Tokorcs	28	HK			49			28		107			28	HK		481				642			K				
	(Újmihályfa)	28	HK			5																						
204	Tompaládony	28	Szt			41								28	Szt		800				879			K				
	(Berektompaháza)	28	HK			38																						
205	Torony	28	HK			147								28	HK		1132				1279			K	B			
206	Tömörd	28	HK			57			28		1			28	HK		1477				1535			K				
207	Uraújfalu	28	HK			105			7		2			28	HK		1752				1908			K				
	(Szentivánfa)	28	HK			49																						
208	Vasalja	28	HK			28								28	HK		1078				1133			K				
	(Pinkaszentkirály)	28	HK			27																						
209	Vasasszonyfa	28	HK			78								28	HK		987				1065			K				
210	Vasegerszeg	28	HK		107									28	HK		1164				1271			K				
211	Vashosszúfalu	28	HK			75								28	HK		1319				1394			K				
212	Vaskeresztes	28	HK		50				28		110			28	HK		752				912			K				
213	Vassurány	28	HK			71								28	HK		931				1002			K				
214	Vasszentmihály	28	HK			86								28	HK		626				712			K				
215	Vasszécseny	28	HK			204								28	HK		1591				1795			K	B			
216	Vasszilvágy	28	HK			63								28	HK		1135				1198			K				
217	Vasvár	14 28	HK					384	14 28		24			28	HK		4158				4566			K		B		
218	Vámoscsalád	28	HK			85								28	HK		1094				1179			K				
219	Vásárosmiske	28	HK			74			28		95			28	HK		1200				1369			K				
220	Vát	28	HK					80						28	HK		2236				2316			K				
221	Velem	14 28	HK					100						28	HK		761				861			K	B			
222	Velemér	20	HK					105						20	HK					846	951			K				
223	Vép	28	HK		364									28	HK		3079				3443			K		B		
224	Viszák	28	HK					87						28	HK					926	1013			K				
225	Vönöck	28	HK			133			28		32			28	HK		1595				1760			K	B			
226	Zsennye	28	HK			57								28	HK		452				509			K				
227	Zsédeny	28	HK					53						28	HK		591				644			K				

18. VESZPRÉM

1	Adásztevel	14	HK				56		28			46		28	HK		755				859			K				
	(Léhértpuszta)	14	HK				2																					
2	Adorjánháza	20	HK					85						20	HK		1950				2035			K		B		
3	Ajka	20	HK					803	20		31			20	HK			3859			4693			K	B			
4	Ajkarendek	20	HK		58				20		16			20	HK		972				1046			K				
5	Alsóörs	28	HK					115	28				128	28	HK		2088				2331			K		B		
6	Alsópáhok	20	HK		134				20		198			20	HK					1460	1810			K				
	(Nemesboldogasszonyfa)	20	HK		18																							
7	Apácatorna	20	HK					33						20	HK					696	729			K				
8	Aszófő	28	HK					44	28				100	28	HK		688				832			K		B		
9	Badacsonytomaj	28	HK					122						28	HK			3148			3270					B		
10	Badacsonytördemic	28	HK					144						28	HK			881			1025			K		B		
11	Bakonybél	20	HK					125						20	HK					2300	2436			K	B			
	(Somhegypuszta)	20	HK					11																				
12	Bakonygyepes	20	HK					47						20	HK					546	593			K				
13	Bakonygyirót	20	HK					43						20	HK		642				685			K				
14	Bakonyjákó	28	HK					126						28	HK		2693				2828			K				
	(Iharkút)	28	HK					9																				
15	Bakonykoppány	28	HK					31						28	HK					652	683			K				

Sorszám	A község neve	Belterület							Zártkert					Külterület							A község területe összesen /ha/	Átnézeti térképek			Általános rendezési térképek			Megjegyzés
		Méretarány	Vetület	Egységes nyilvántartás: Újfelmérés	Egységes nyilvántartás: Felújítás	Egyező nyilvántartás: Ideigl. nyilvánt. térkép (207-es)	Feldolgozás alatt	Régi nyilvánt. térkép	Méretarány	Egységes nyilvántart.: Újfelmérés	Egységes nyilvántart.: Felújítás	Feldolgozás alatt	Régi nyilvánt. térkép	Méretarány	Vetület	Egységes nyilvántartás: Újfelmérés	Egységes nyilvántartás: Felújítás	Egyező nyilvántartás: Régi nyt. térkép /v. 1:10.000-es/	Feldolgozás alatt	Régi nyilvánt. térkép		1: 4000	1: 5000	1:10000	1: 2000	1: 5000	1:10000	
		Terület /ha/							Terület /ha/					Terület /ha/														
1	2	3	4	5	6	7	8	9	10	11	12	13	14	15	16	17	18	19	20	21	22	23	24	25	26	27	28	29
16	Bakonynána	20	HK					125						20	HK					1368	1493			K				
17	Bakonyoszlop	20	HK					72						20	HK					1348	1420			K				
18	Bakonypéterd	20	HK					38	20			24		20	HK					940	1002			K				
19	Bakonypölöske	28	HK					66						28	HK		1040				1106			K				
20	Bakonyság	14	HK		23				28		8			28	HK					825	856			K				
21	Bakony-szentiván	14	HK					43	28		22			28	HK					849	914			K				
22	Bakony-szentkirály	20	HK					102						20	HK					2688	2790			K				
23	Bakony-szentlászló	20	HK			126								20	HK		3725				3851			K	B			
24	Bakonyszücs	14	HK					43	28		45			28	HK					3432	3520			K				
25	Bakonytamási	14	HK					83	28				28	28	HK		1938				2049			K				
26	Balatonakali	28	HK				93		28			138		28	HK		3798				4029			K		B		
27	Balatonalmádi	14 28	HK					564						28	HK			3231			3795							
28	Balatoncsicsó	28	HK					18						28	HK		1299				1317			K		B		
29	Balatonederics	28	HK				91		28				159	28	HK		1608				1858			K		B		
30	Balatonfőkajár	20	HK					169			86			20	HK		1952				2207			K		B		
31	Balatonfüred	10	HK				531							28	HK		4114				4645			K		B		
32	Balatonfűzfő	20	HK				727							20	HK				159		886					B		
33	Balatongyörök	20	HK				152		28				185	28	HK					3423	3760			K		B		
34	Balatonhenye	20	HK				54		20				86	20	HK	1028					1168			K				
35	Balatonkenese	20	HK				843							28	HK		5712				6555			K		B		
36	Balatonrendes	28	HK					27						28	HK					1990	2165			K		B		
	(Ábrahámhegy)	28	HK					142																				
	(Kisörspuszta)	14	HK					6																				
37	Balaton-szepezd	28	HK					104						28	HK					2365	2507			K		B		
	(Szepezd-fürdő)	28	HK					38																				
38	Balatonszőlős	28	HK		43									28	HK					1239	1282			K				
39	Balatonudvari	28	HK					41	28		100			28	HK		1719				1880			K		B		
	(Kiliántelep)							20																				
40	Balatonvilágos	20	HK				241							20	HK		2680				2921			K		B		
41	Barnag	28	HK					29						28	HK		1171				1200			K				
42	Bazsi	20	HK	54					20		105			20	HK	751					910			K				
43	Bánd	28	HK					75						28	HK		899				974			K				
44	Berhida	28	HK		328				28		246			28	HK		3696				4270			K				
45	Béb	28	HK					60						28	HK					643	703			K				
46	Békás	28	HK					50						28	HK		602				652			K				
47	Bodorfa	28	HK			25								20	HK					198	223			K				
48	Borsosgyőr	28	HK				47		28		20			28	HK		649				716			K				
49	Borszörcsök	20	HK					51						20	HK		1129				1180			K				
50	Borzavár	20	HK					100						20	HK					1198	1298							
51	Csabrendek	20	HK			188			20		73			20	HK					4173	4493			K	B			
	(Nyires-puszta)	20	HK			14																						
	(Nagy-tárkánypuszta)	20	HK			45																						
52	Csajág	28	HK					111						28	HK		2117				2228			K				
53	Csehbánya	28	HK					67						28	HK		1216				1283			K				
54	Cserszeg-tomaj	20	HK					45	20				54	20	HK					1489	1588			K				
55	Csesznek	20	HK					74						20	HK					2346	2420			K		B		
56	Csetény	20	HK					188						20	HK		1649				1837			K				
57	Csikvánd	28	Szt					103	28		32			28	Szt		1318				1453			K				
58	Csopak	14	HK			161			28				52	28	HK		2181				2394			K		B		
59	Csót	14	HK					118						28	HK					1884	2002			K				
60	Csögle	28	HK					121						28	HK					1570	1691			K				
61	Dabronc	20	HK				46		20	7				20	HK	1954					2028			K				
	(Ötvöspuszta)	20	HK				21																					
62	Dabrony	20	HK					66						20	HK					1634	1700			K				

Sorszám	A község neve	Belterület							Zártkert					Külterület							A község területe összesen /ha/	Átnézeti térképek			Általános rendezési térképek			Megjegyzés
		Méretarány	Vetület	Egységes nyilvántartás: Újfelmérés	Egységes nyilvántartás: Felújítás	Egyező nyilvántartás: Ideigl. nyilvánt. térkép (207-es)	Feldolgozás alatt	Régi nyilvánt. térkép	Méretarány	Egységes nyilvántart.: Újfelmérés	Egységes nyilvántart.: Felújítás	Feldolgozás alatt	Régi nyilvánt. térkép	Méretarány	Vetület	Egységes nyilvántartás: Újfelmérés	Egységes nyilvántartás: Felújítás	Egyező nyilvántartás: Régi nyt. térkép /v. 1:10.000-es/	Feldolgozás alatt	Régi nyilvánt. térkép		1: 4000	1: 5000	1:10000	1: 2000	1: 5000	1:10000	
				Terület /ha/						Terület /ha/						Terület /ha/												
1	2	3	4	5	6	7	8	9	10	11	12	13	14	15	16	17	18	19	20	21	22	23	24	25	26	27	28	29
63	Dáka	28	HK					86	28		9			28	HK		2444				2539			K				
64	Devecser	20	HK			247			20		126			20	HK					6039	6412			K	B			
65	Diszel	20	HK				77		20				173	20	HK	1526					1776			K				
66	Doba	20	HK			58			20		165			20	HK		1899				2122			K				
67	Döbröce	28	Vn			24			28		39			28	Vn		208				271			K				
68	Döbrönte	14	HK					22	28		23			28	HK		1031				1076			K				
69	Dörgicse	28	HK					53	28				118	28	HK		1550				1721			K				
70	Dudar	20	HK					247						20	HK					2210	2457			K		B		
71	Egyházas-kesző	28	Szt					63						28	Szt		1949				2012			K				
72	Farkasgyepű	14	HK					37						28	HK					968	1005			K				
73	Felsőörs	28	HK				84		28		172			28	HK					1520	1776			K				
74	Felsőpáhok	20	HK	102					20	62				20	HK	558					730			K				
	(Zalaköszvé-nyes)	20	HK		8																							
75	Fenyőfő	14	HK					30						28	HK		2935				2965							
76	Ganna	14	HK					71						28	HK		1478				1549			K				
77	Gecse	20	HK		61				28		53			28	HK		820				934			K				
78	Gic	20	HK					54	20		14			20	HK		1900				1968			K				
79	Gógánfa	28	Vn					110						20	HK	1208					1318			K				
80	Gyarmat	20	Szt		161				28		41			28	Szt		2042				2244			K	B			
81	Gyenesdiás	28	HK					397						28	HK			1443			1840					B		
82	Gyepükaján	20	HK					51						20	HK					861	912			K				
83	Gyulafirátót	28	HK				167		28		37			28	HK					4543	4747			K				
84	Gyulakeszi	20	HK				46		20			135		20	HK					1144	1325			K				
85	Hajmáskér	28	HK					197	28		3			28	HK		3614				3814			K				
86	Halimba	20	HK					64						20	HK		1197				1261			K		B		
87	Hárskút	28	HK					87						28	HK		3358				3445			K				
88	Hegyesd	20	HK	26										20	HK	1078					1104			K				
89	Hegymagas	20	HK					29	20				126	20	HK					649	804			K				
90	Herend	28	HK					142						28	HK		1810				1952			K				
91	Hetyefő	28	Vn					28						20	HK	382					410			K				
92	Hévíz	10 20	HK					291	20		39			20	HK					480	810			K				
93	Hidegkút	28	HK					49						28	HK		1309				1358			K				
94	Homokbödöge	20	HK		100				28		36			28	HK		1479				1615			K				
95	Hosztót	28	Vn					37						20	HK	690					727			K				
96	Iharkút	28	HK					8						28	HK		1881				1889			K				
97	Iszkáz	20	HK					110						20	HK					1463	1573			K				
98	Jásd	20	HK					81						20	HK					947	1028			K				
99	Kamond	20	HK					80						20	HK					1970	2050			K				
100	Kapolcs	28	Vn					93						20	HK	1306					1399			K				
101	Karakó-szörcsök	28	HK					50						20	HK					660	710			K				
102	Karmacs	20	HK				100		20	299				20	HK	1023					1422			K				
103	Kádárta	28	HK					70						28	HK					2092	2162			K				
104	Káptalanfa	20	HK					164						20	HK					3199	3370			K				
	(Barátfa-puszta)	20	HK					2																				
	(Jenőtelek-puszta)	20	HK					5																				
105	Káptalantóti	20	HK				53		28 20	100	90			28 20	HK	932					1175			K				
106	Kemenes-hőgyész	28	HK		106				28		28			28	HK		2472				2606			K				
107	Kemenes-szentpéter	28	Szt					91						28	Szt		2044				2135			K				
108	Kerta	20	HK			81								20	HK					1465	1546			K				
109	Keszthely	10	HK	322			382		28		27			28	HK				6545		7276			K		B		
110	Kékkút	20	HK	16										20	HK	353					369			K				
111	Kéttornyúlak	14	HK					52	28		1			28	HK		727				780			K				
112	Király-szentistván	28	HK			26			28		35			28	HK					828	889			K				
113	Kisapáti	20	HK				40		20				199	20	HK	434					673			K				

Sorszám	A község neve	Belterület							Zártkert					Külterület							A község területe összesen /ha/	Átnézeti térképek			Általános rendezési térképek			Megjegyzés
		Méretarány	Vetület	Egységes nyilvántartás: Újfelmérés (Terület /ha/)	Egységes nyilvántartás: Felújítás (Terület /ha/)	Egyező nyilvántartás: Ideigl. nyilvánt. térkép (207-es) (Terület /ha/)	Feldolgozás alatt	Régi nyilvánt. térkép	Méretarány	Egységes nyilvántart.: Újfelmérés (Terület /ha/)	Egységes nyilvántart.: Felújítás (Terület /ha/)	Feldolgozás alatt	Régi nyilvánt. térkép	Méretarány	Vetület	Egységes nyilvántartás: Újfelmérés (Terület /ha/)	Egységes nyilvántartás: Felújítás (Terület /ha/)	Egyező nyilvántartás: Régi nyt. térkép /v. 1:10.000-es/ (Terület /ha/)	Feldolgozás alatt	Régi nyilvánt. térkép		1: 4000	1: 5000	1:10000	1: 2000	1: 5000	1:10000	
1	2	3	4	5	6	7	8	9	10	11	12	13	14	15	16	17	18	19	20	21	22	23	24	25	26	27	28	29
114	Kisberzseny	20	HK					19						20	HK					510	529			K				
115	Kiscsősz	20	HK					28						20	HK					876	904			K				
116	Kisdörgicse	28	HK					10						28	HK		182				192			K				
117	Kisgörbő	20	HK			57			20		76			20	HK		537				670			K				
118	Kislőd	20	HK					83						20	HK					2805	2892			K				
	(Vashámor)	20	HK					4																				
119	Kispirit	28	HK					28						28	HK					503	531			K				
120	Kisszőlős	20	HK					29						20	HK		620				649			K				
121	Kisvásárhely	20	HK					9						20	HK					427	436			K				
122	Kolontár	20	HK					46						20	HK		2128				2178			K				
	(Csótapuszta)	20	HK					4																				
123	Kővágóörs	14	HK					92	28				46	28	HK		2010				2207			K		B		
	(Pálköve)	28	HK					59																				
124	Köveskál	28	Vn					55	20				167	20	HK	1228					1450			K				
125	Kup	14	HK					56						28	HK					2423	2479			K				
126	Külsővat	28	HK					91	28		7			28	HK		1830				1928			K				
127	Küngös	28	HK					92	28		24			28	HK					827	943			K				
128	Lázi	20	HK					111						20	HK					1568	1679			K				
129	Lesencefalu	20	HK					36	20				108	20	HK					574	718			K				
130	Lesence-istvánd	20	HK					45	20				131	20	HK					2701	2886			K				
	(Uzsa I.)	20	HK					3																				
	(Uzsa II.)	20	HK					6																				
131	Lesencetomaj	20	HK					103	20				94	20	HK					2210	2407			K				
132	Litér	28	HK					95	28				88	28	HK					1099	1282			K				
133	Lókút	20	HK					116						20	HK					1695	1811			K				
134	Lovas	28	HK		32				28		54			28	HK		1548				1634			K		B		
135	Lovászpatona	14	HK				227		28			126		28	HK		4621				4989			K	B			
	(Kiskajár)	28	HK				15																					
136	Magyar-gencs I.	28	Szt				156		28		35			28	Szt		3591				3801			K				
	(Magyar-gencs II.)	28	Szt				19																					
137	Magyarpolány	20	HK					111	20		68			20	HK		3449				3631			K				
	(Borsodpuszta)	20	HK					3																				
138	Malomsok	28	Szt					228						28	HK		2319				2575			K				
	(Ómalomsok)	28	Szt					28																				
139	Marcal-gergelyi	28	HK					48	28		8			28	HK		720				776			K				
140	Marcaltő	28	Szt					62						28	Szt		2147				2209			K				
141	Márkó	28	HK					50						28	HK		3390				3440			K				
142	Megyer	20	HK	17										20	HK	409					426			K				
143	Mencshely	14	HK					39	28				43	28	HK					1179	1261			K				
144	Mezőlak	28	HK					124						28	HK		2033				2157			K				
145	Mihályfa	20	HK					64						20	HK					1143	1207			K				
146	Mihályháza	14	HK					133						28	HK		2019				2152			K				
147	Mindszent-kálla	20	HK				48		28				211	20	Vn		819				1078			K				
148	Monostorapáti	20	HK				77		20			144		20	HK	2333					2554			K				
149	Monoszló	28	Vn					25						20	HK	721					746			K				
150	Nagyacsád	28	HK					82						28	HK		1314				1396			K				
151	Nagyalásony	20	HK					72						20	HK					1347	1419			K				
152	Nagydém	14	HK					68						28	HK		1264				1332			K				
153	Nagyesztergár	20	HK			109								20	HK		1720				1829			K				
154	Nagygörbő	20	HK			63			20		106			20	HK		576				745			K				
155	Nagygyimót	14	HK					89						28	HK					2254	2343			K				
156	Nagypirit	28	HK					60						28	HK					957	1017			K				
157	Nagytevel	14	HK					106						28	HK					1334	1440			K				
158	Nagyvázsony	14	HK					177						28	HK					7451	7628			K		B		
159	Nemesbük	20	HK				96		20			176		20	HK	726					998			K				
160	Nemesgörzsöny	28	HK					144						28	HK		1781				1925			K				

Sorszám	A község neve	Belterület							Zártkert					Külterület							A község területe összesen /ha/	Átnézeti térképek			Általános rendezési térképek			Megjegyzés
		Méretarány	Vetület	Egységes nyilvántartás: Újfelmérés	Egységes nyilvántartás: Felújítás	Egyező nyilvántartás: Ideigl. nyilvánt. térkép (207-es)	Feldolgozás alatt	Régi nyilvánt. térkép	Méretarány	Egységes nyilvántart.: Újfelmérés	Egységes nyilvántart.: Felújítás	Feldolgozás alatt	Régi nyilvánt. térkép	Méretarány	Vetület	Egységes nyilvántartás: Újfelmérés	Egységes nyilvántartás: Felújítás	Egyező nyilvántartás: Régi nyt. térkép /v. 1:10.000-es/	Feldolgozás alatt	Régi nyilvánt. térkép		1: 4000	1: 5000	1:10000	1: 2000	1: 5000	1:10000	
		Terület /ha/							Terület /ha/					Terület /ha/														
1	2	3	4	5	6	7	8	9	10	11	12	13	14	15	16	17	18	19	20	21	22	23	24	25	26	27	28	29
161	Nemesgulács	28	HK				63		28				78	28	HK					695	836			K				
162	Nemeshany	20	HK					46						20	HK					1003	1049			K				
163	Nemesszalók	14	HK					142						20	HK		1913				2055			K				
164	Nemesvámos	14	HK					105						28	HK		3974				4079			K				
165	Nemesvita	20	HK					58	20		6			20	HK		864				928			K				
166	Németbánya	14	HK					28						28	HK		1191				1219			K				
167	Nóráp	14	HK					45	28		7			28	HK		706				758			K				
168	Noszlop	20	HK					119						20	HK		3277				3405			K				
	(Kisbogdány)	20	HK					9																				
169	Nyárád	28	HK					140						28	HK		1844				1984			K				
170	Nyirád	20	HK					114						20	HK		6009				6130			K	B			
	(Deákipuszta)	28	HK					7																				
171	Óbudavár	28	HK			11								28	HK		312				323			K				
172	Óhid	20	HK	83					20	125				20	HK	1028					1236			K				
173	Olaszfalu	20	HK					132						20	HK					4929	5107			K				
	(Alsóperepuszta)	20	HK					4																				
	(Eplény)	20	HK					22																				
	(Felsőperepuszta)	20	HK					20																				
174	Oroszi	20	HK					32						20	HK		442				474			K				
175	Öcs	20	HK					34						20	HK					1337	1371			K				
176	Örvényes	20	HK		45				20		17			20	HK		384				446			K		B		
177	Ősi	28	HK					206	28				179	28	HK					3203	3588			K				
178	Öskü	14	HK				219		28		111			28	HK					4499	4829			K				
179	Padragkút	20	HK					213	20		57			20	HK		2896				3166			K	B			
180	Paloznak	28	HK			22			28		79			28	HK		784				885			K		B		
181	Papkeszi	28	HK					122	28		44			28	HK					2069	2235			K		B		
182	Pápa	28 10	HK HK					912	28				215	28	HK		5013				6140			K		B		
183	Pápadereske	28	HK					40						28	HK		531				571			K				
184	Pápakovácsi	14	HK					51	28		22			28	HK		1319				1392			K				
185	Pápasalamon	14	HK					83	28		12			28	HK					1301	1396			K				
186	Pápateszér	14	HK					136	28				128	28	HK					2810	3074			K				
187	Pécsely	7 28	HK				61		28			395		28	HK					1544	2000			K				
188	Pénzesgyőr	28	HK					69						28	HK					1696	1765			K				
189	Porva	20	HK					43						20	HK					2770	2813			K				
190	Pula	20	HK				34		20			28		20	HK	1402					1464			K				
191	Pusztamiske	20	HK					57						20	HK					1723	1782			K				
	(Határvölgy-puszta)	20	HK					2																				
192	Raposka	20	HK			20			20			45		20	HK					420	485			K				
193	Rezi	20	HK					102	20				241	20	HK					2634	2977			K				
194	Révfülöp	28	HK					205						28	HK					831	1036			K		B		
195	Rigács	28	Vn					48						20	HK	569					617			K				
196	Románd	20	HK		55				20		29			20	HK					901	985			K				
197	Salföld	28	HK					17						28	HK		502				519			K				
198	Sármellék	20	HK				199		20		72			20	HK					3269	3540			K				
199	Sáska	28	Vn					39						20	HK	3707					3746			K				
200	Sikátor	28	HK					57						28	HK					1299	1374			K				
	(Vecsenypuszta)	28	HK					18																				
201	Sóly	28	HK					45	28		57			28	HK					923	1025			K				
202	Somlójenő	20	HK			46			20		56			20	HK		712				814			K				
203	Somlószőlős	20	HK			176			20		132			20	HK					1638	1946			K				
204	Somlóvásárhely	20	HK			106			20		198			20	HK					2017	2321			K				
205	Somlóvecse	20	HK					36						20	HK					457	493			K				
206	Sümeg	10	HK	274					20	342				20	HK	5374					5990			K		B		
207	Sümegcsehi	20	HK				76		20			94		20	HK	1574					1744			K				
208	Sümegprága	20	HK				52		20	86				20	HK				441		579			K				
209	Szalapa	20	HK					61						20	HK					391	452			K				

Sorszám	A község neve	Belterület							Zártkert					Külterület							A község területe összesen /ha/	Átnézeti térképek			Általános rendezési térképek			Megjegyzés
		Méretarány	Vetület	Egységes nyilvántartás: Újfelmérés	Egységes nyilvántartás: Felújítás	Egyező nyilvántartás: Ideigl. nyilvánt. térkép (207-es)	Feldolgozás alatt	Régi nyilvánt. térkép	Méretarány	Egységes nyilvántart.: Újfelmérés	Egységes nyilvántart.: Felújítás	Feldolgozás alatt	Régi nyilvánt. térkép	Méretarány	Vetület	Egységes nyilvántartás: Újfelmérés	Egységes nyilvántartás: Felújítás	Egyező nyilvántartás: Régi nyt. térkép /v. 1:10.000-es/	Feldolgozás alatt	Régi nyilvánt. térkép		1: 4000	1: 5000	1:10000	1: 2000	1: 5000	1:10000	
				Terület /ha/						Terület /ha/						Terület /ha/												
1	2	3	4	5	6	7	8	9	10	11	12	13	14	15	16	17	18	19	20	21	22	23	24	25	26	27	28	29
210	Szápár	20	HK					56						20	HK					653	709			K				
211	Szentantalfa	28	HK			31								28	HK		633				664			K				
212	Szentbékkálla	28	Vn					30						20	HK	1047					1077			K				
213	Szentgál	28	HK					175						28	HK		9331				9513			K				
	(Mészmű)	28	HK					7																				
214	Szentgyörgy-vár	20	HK				56		20			253		20	HK					841	1165			K				
	(Alsómánd-puszta)	20	HK				15																					
215	Szentimre-falva	20	HK					32						20	HK					1055	1087			K				
216	Szentjakabfa	28	HK		16				28		33			28	HK		527				576			K				
217	Szentkirály-szabadja	28	HK		106				28		97			28	HK		2035				2238			K				
218	Szerecseny	28	Szt					162						28	Szt		1076				1238			K				
219	Szigliget	14 28	HK					60						28	HK			3364			3424			K		B		
220	Szőc	20	HK		37				20		32			20	HK					685	754			K				
221	Tagyon	28	HK					17						28	HK		259				276		K					
222	Takácsi	14	HK					114						28	HK		1799				1913			K				
223	Taliándörögd	20	HK					93	20		7			20	HK					2708	2808			K				
224	Tapolca	20 10	HK					275	20				121	20	HK					3827	4223			K		B		
225	Tapolcafő	14	HK		147				28		52			28	HK		1306				1505			K				
226	Tés	20	HK					97						20	HK		4777				4902			K				
	(Csőszpuszta)	20	HK					28																				
227	Tihany	14	HK					199						28	HK			2534			2733					B		
228	Tótvázsony	28	HK					178						28	HK		4072				4250			K				
229	Tüskevár	20	HK					64						20	HK					1636	1700			K	B			
230	Ugod	14	HK				133		28		90			28	HK					6056	6279			K	B			
231	Ukk	20	HK	88										20	HK	1297					1385			K				
232	Úrkút	20	HK	121										28	HK					1883	2004			K				
233	Vanyola	14	HK					101	28				54	28	HK					1788	1951			K				
	(Nyögér)	14	HK					8																				
234	Vaszar	14	HK			181			28		57			28	HK		3131				3369			K				
235	Vállus	20	HK				30		20	5				20	HK	2146					2181			K				
236	Várkesző	28	Szt					43						28	Szt		598				641			K				
237	Városlőd	28	HK					154						28	HK					2075	2229			K				
238	Várpalota	10	HK				933		28			379		28	HK		8152				9464			K		B		
239	Várvölgy	20	HK				74		20			313		20	HK	2117					2504			K				
240	Vászoly	14	HK					28	28			110		28	HK					717	855			K				
241	Veszprém	10 20	HK					849						20	HK					4933	5782			K		B		
242	Veszprémfajsz	28	HK					24						28	HK		1150				1174			K				
243	Veszprémgalsa	20	HK					72						20	HK					799	871			K				
244	Veszprém-varsány	28	HK				124		28			54		28	HK					1940	2118			K				
245	Vid	20	HK					44						20	HK		273				317			K				
246	Vigántpetend	20	HK	30										20	HK	1086					1116			K				
247	Vilonya	28	HK		71				28		40			28	HK					1252	1363			K				
248	Vinár	28	HK					30						28	HK		430				460			K				
249	Vindornyafok	28	Vn					28						20	HK	322					350			K				
250	Vindornyalak	20	HK				21		20			41		20	HK	387					449			K				
251	Vindornya-szőlős	20	HK		65				20		71			20	HK		919				1055			K				
252	Vonyarc-vashegy	28	HK					260						28	HK			1180			1440			K				
253	Vörösberény	20	HK				116		20			299		28	HK		711				1126			K		B		
254	Vörösfó	28	HK					41						28	HK		578				619			K				
255	Zalaerdőd	28	Vn					90						20	HK	1679					1769			K				
256	Zalagyömrő	20	HK	80										20	HK	1454					1534			K				
257	Zalahaláp	20	HK				71		20			204		20	HK	2138					2413			K				
258	Zalaköveskút	28	Vn					26						20	HK	201					227			K				
259	Zalameggyes	28	Vn					15						20	HK	242					257			K				

Sorszám	A község neve	Belterület							Zártkert					Külterület							A község területe összesen /ha/	Átnézeti térképek			Általános rendezési térképek			Megjegyzés
		Méretarány	Vetület	Egységes nyilvántartás: Újfelmérés	Egységes nyilvántartás: Felújítás	Egyező nyilvántartás: Ideigl. nyilvánt. térkép (207-es)	Feldolgozás alatt	Régi nyilvánt. térkép	Méretarány	Egységes nyilvántart.: Újfelmérés	Egységes nyilvántart.: Felújítás	Feldolgozás alatt	Régi nyilvánt. térkép	Méretarány	Vetület	Egységes nyilvántartás: Újfelmérés	Egységes nyilvántartás: Felújítás	Egyező nyilvántartás: Régi nyt. térkép /v. 1:10.000-es/	Feldolgozás alatt	Régi nyilvánt. térkép		1: 4000	1: 5000	1:10000	1: 2000	1: 5000	1:10000	
				Terület /ha/						Terület /ha/						Terület /ha/												
1	2	3	4	5	6	7	8	9	10	11	12	13	14	15	16	17	18	19	20	21	22	23	24	25	26	27	28	29
260	Zalaszántó	20	HK				110		20			283		20	HK	3380					3773			K				
261	Zalaszegvár	28	HK			40			28		40			28	HK					604	684			K				
262	Zalavár	20	HK					169	20		10			20	HK		2927				3106			K				
263	Zánka	28	HK					143	28		18			28	HK		1385				1546			K	B			
164	Zirc	20	HK					376						20	HK					3365	3741			K	B	B		
	19. ZALA																											
1	Alibánfa	28	HK			65								28	HK		559				624			K				
2	Almásháza	20	HK	28					20	27				20	HK	443					498			K				
3	Alsónemes-apáti	20	HK		137				28		87			28	HK		1200				1424			K				
4	Alsórajk	28	Vn					79	28				75	28	Vn					691	845							
5	Alsószent-erzsébet	20	HK	48										40	HK	914					962			K				
6	Babosdöbréte	20	HK				63		20				161	20	HK					997	1253							
	(Rám)	20	HK					29																				
	(Kökényes-mindszent)	20	HK					3																				
7	Baglad	20	HK	50										40	HK	433					483			K				
8	Bagodvitenyéd	20	HK					102	20	20				20	HK		1051				1193			K				
	(Szentpál)	20	HK					20																				
9	Bagola	28	Vn			63			28		328			28	Vn					1417	1834							
	(Kisfakos)	28	Vn					26																				
10	Bajcsa	28	Vn					45						28	Vn					515	560							
11	Bak	20	HK					127	20				97	20	HK		1999				2223			K				
12	Baktüttös	28	Vn				82							20	HK	888					970			K				
13	Balaton-magyaród	20	HK	118										20	HK	3049					3167			K				
14	Barlahida	20	HK	81										20	HK	522					603			K				
15	Batyk	28	HK					77						28	HK		733				810							
16	Bánokszent-György	20	HK	120					20	118				20	HK	3016					3254			K				
17	Bárszent-mihályfa	20	HK	50					20	19				40	HK	2043					2131			K				
	(Bárhely)	20	HK	19																								
18	Bázakerettye	20	HK	116					20	92				20	HK	579					804			K		B		
	(Bázа)	20	HK	17																								
19	Becsehely	28	Vn				269		28		565			28	Vn					2785	3619					B		
20	Becsevölgye	28	Vn					96	20	92				20	HK	1916					2140							
	(Kislengyel)	28	Vn					36																				
21	Belezna	20	HK	178					28		254			28	Vn		2662				3094							
22	Belsősárd	20	HK	20										40	HK	961					981			K				
23	Bezeréd	28	Vn			65			20	136				20	HK	1010					1214							
	(Szabad Nép telep)	20	HK	3																								
24	Bocföldе	20	HK		69				20		142			20	HK		662				873			K				
25	Bocska	28	Vn					51	28				66	28	Vn					608	725							
26	Boncodföldе	20	HK				52		20				109	20	HK		428				589			K				
27	Borsfa	20	HK	133					20	146				20	HK	904					1183			K				
28	Botfa	20	HK				87		20		122			20	HK		922				1131			K				
29	Bókaháza	20	HK		65				20		61			20	HK		544				670			K				
30	Böde	20	HK					55	20		50			20	HK					812	917							
31	Bödeháza	20	HK				54		28			3		28	Vn					519	576							
32	Börzönce	28	Vn			30			28				98	28	Vn					429	557							
33	Bucsuszent-László	20	HK					119					20	20	HK		16				135			K				
34	Bucsuta	28	Vn					59	28				30	28	Vn					1519	1608							
35	Budafa	28	HK					51						28	HK					301	352							
36	Csapi	20	HK	48					20	418				20	HK	547					1013			K				
37	Csatár	20	HK				29		20		105			20	HK		603				763			K				

Sorszám	A község neve	Belterület							Zártkert					Külterület							A község területe összesen /ha/	Átnézeti térképek			Általános rendezési térképek			Megjegyzés
		Méretarány	Vetület	Egységes nyilvántartás: Újfelmérés	Egységes nyilvántartás: Felújítás	Egyező nyilvántartás: Ideigl. nyilvánt. térkép (207-es)	Feldolgozás alatt	Régi nyilvánt. térkép	Méretarány	Egységes nyilvántart.: Újfelmérés	Egységes nyilvántart.: Felújítás	Feldolgozás alatt	Régi nyilvánt. térkép	Méretarány	Vetület	Egységes nyilvántartás: Újfelmérés	Egységes nyilvántartás: Felújítás	Régi nyt. térkép /v. 1:10.000-es/	Feldolgozás alatt	Régi nyilvánt. térkép		1: 4000	1: 5000	1:10000	1: 2000	1: 5000	1:10000	
		Terület /ha/							Terület /ha/					Terület /ha/														
1	2	3	4	5	6	7	8	9	10	11	12	13	14	15	16	17	18	19	20	21	22	23	24	25	26	27	28	29
	(Szélföld)	20	HK				26																					
38	Csáford	20	HK			68			20		786			20	HK					1488	2342							
39	Csertalakos	28	Vn			18								20	HK	181					199							
40	Csesztreg	20	HK	109					20	33				40	HK	2143					2306			K				
	(Kerkaújfalu)	20	HK	21																								
41	Csonka-hegyhát	28	Vn					84	28	41				20	HK	703					828							
42	Csöde	28	HK					30						28	HK		1031				1061			K				
43	Csömödér	20	HK	81										20	HK	682					763			K				
44	Csörnyeföld	28	Vn			68			28		326			28	Vn					1700	2094							
45	Dióskál	20	HK				142		20	609				20	HK	1330					2081			K				
46	Dobri	28	Vn			53			28		157			28	Vn					582	792							
47	Dobronhegy	20	HK				48		20		67			20	HK					98	213							
48	Dömefölde	20	HK	34					20	129				20	HK	498					661			K				
49	Dötk	28	HK		14									28	HK					155	169							
50	Egeraracsa	20	HK				89		20	132				20	HK	482					703			K				
51	Egervár	28	HK			130			28		261			28	HK					1461	1892							
	(Lakhegy)	14	HK			40																						
52	Eszteregnye	20	HK					138	20				85	20	HK	1771					2010							
	(Obornak)	20	HK					16																				
53	Esztergály-horváti	20	HK					56	20	78				20	HK		1435				1670							
	(Nagyhorváti)	20	HK	25										20	HK	76												
54	Felsőbagod	20	HK					52						20	HK		391				443			K				
55	Felsőrajk	28	Vn			155			28		123			28	Vn					1778	2056							
56	Felsőszent-erzsébet	28	Vn			37			20	27				20	HK	762					826							
57	Fityeház	28	Vn					47						28	Vn					606	653							
58	Füzvölgy	28	Vn				34							28	Vn					273	307							
59	Galambok	20	HK	177					20	197				20	HK	2217					2591							
60	Garanboc	20	HK	140					20	174				20	HK	1541					1855			K				
61	Gáborjánháza	20	HK				39							28	Vn					535	574							
62	Gellénháza	20	HK					154	20		20			20	HK		340				514			K		B		
63	Gelse	28	Vn			156			28		301			28	Vn					1789	2246							
64	Gelsesziget	28	Vn				47							28	Vn					447	494							
65	Gétye	20	HK	75					20	59				20	HK	533					667			K				
66	Gombosszeg	20	HK	63					20	5				20	HK	148					216			K				
67	Gosztola	20	HK	35					20	113				20	HK	548					696							
68	Gősfa	28	HK			52			28		91			28	HK					901	1044							
69	Gutorfölde	28	Vn			83			28		165			20	HK	1342					1603							
	(Rádiháza)	20	HK	13																								
70	Gyülevész	20	HK			49			20		74			20	HK		558				681							
71	Győrűs	20	HK	33					28				53	20	HK	333					419			K				
72	Hagyáros-börönd	20	HK					73	20		24			20	HK					1010	1126							
	(Hagyáros)	20	HK					19																				
73	Hahót	20	HK	200					20	521				20	HK	3168					3900			K				
	(Fakospuszta)	20	HK	11																								
74	Hernyék	28	Vn					44						28	Vn					953	997							
75	Homok-komárom	20	HK	36					28		282			28	HK					1366	1684							
76	Hosszúvölgy	28	Vn				21		28					28	Vn					337	358							
77	Hottó	20	HK					55	20		97			20	HK					502	670							
	(Zalaszent-mihályfa)	20	HK					16																				
78	Iborfia	20	HK		18				20		6			20	HK		235				259			K				
79	Iklódbördőce	28	Vn					55						28	Vn					739	794							
80	Kacorlak	20	HK					72						20	HK					688	760							
81	Kallósd	28	Vn			28			20	112				20	HK	401					541							
82	Kálócfa	20	HK	68										40	HK	952					1020			K				
83	Kányavár	20	HK	49										40	HK	371					420			K				

Sorszám	A község neve	Belterület: Méretarány	Belterület: Vetület	Belterület: Egységes nyilvántartás: Újfelmérés (Terület /ha/)	Belterület: Egységes nyilvántartás: Felújítás (Terület /ha/)	Belterület: Egyező nyilvántartás: Ideigl. nyilvánt. térkép (207-es) (Terület /ha/)	Belterület: Feldolgozás alatt (Terület /ha/)	Belterület: Régi nyilvánt. térkép (Terület /ha/)	Zártkert: Méretarány	Zártkert: Egységes nyilvántart.: Újfelmérés (Terület /ha/)	Zártkert: Egységes nyilvántart.: Felújítás (Terület /ha/)	Zártkert: Feldolgozás alatt (Terület /ha/)	Zártkert: Régi nyilvánt. térkép (Terület /ha/)	Külterület: Méretarány	Külterület: Vetület	Külterület: Egységes nyilvántartás: Újfelmérés (Terület /ha/)	Külterület: Egységes nyilvántartás: Felújítás (Terület /ha/)	Külterület: Egyező nyilvántartás: Régi nyt. térkép /v. 1:10.000-es/ (Terület /ha/)	Külterület: Feldolgozás alatt (Terület /ha/)	Külterület: Régi nyilvánt. térkép (Terület /ha/)	A község területe összesen /ha/	Átnézeti térképek: 1: 4000	Átnézeti térképek: 1: 5000	Átnézeti térképek: 1:10000	Általános rendezési térképek: 1: 2000	Általános rendezési térképek: 1: 5000	Általános rendezési térképek: 1:10000	Megjegyzés
1	2	3	4	5	6	7	8	9	10	11	12	13	14	15	16	17	18	19	20	21	22	23	24	25	26	27	28	29
84	Kávás	28	HK					50	28		66			28	HK		552				668			K				
85	Kehida	20	HK	48					20	114				20	HK	967					1135			K				
	(Barátsziget)	20	HK	6																								
86	Kemendollár	28	HK			34			28		196			28	HK					1316	1606							
	(Kemend)	28	HK			60																						
87	Keménfa	28	HK					30	28				13	28	HK		1448				1491			K				
88	Kerecseny	20	HK	109					20	339				20	HK	717					1165							
89	Kerkabarabás	20	HK	44					20	40				40	HK	946					1030			K				
90	Kerkafalva	20	HK	89					20	16				40	HK	1745					1850			K				
91	Kerkakutas	20	HK	67										40	HK	1946					2013			K				
92	Kerkaszent-király	28	Vn			24								28	Vn					743	799							
	(Margitmajor)	28	Vn			32																						
93	Kerkateskánd	20	HK				29		20			118		20	HK				742		901							
	(Tótfalu)	20	HK				12																					
94	Kilimán	28	Vn				43							20	HK	529					572							
95	Kisbucsa	20	HK	50					20	110				20	HK	719					879							
96	Kiscsehi	28	Vn			51			28		32			20	HK	1054					1143							
	(Budafa-puszta)	28	Vn			6																						
97	Kiskutas	20	HK			17			20		15		15	20	HK					435	467							
98	Kispáli	20	HK			82								20	HK					375	457							
99	Kisrécse	20	HK	40										20	HK	303					343			K				
100	Kissziget	20	HK	46										20	HK	659					705			K				
101	Kistolmács	28	Vn			62			28		45			28	Vn					1116	1223							
102	Kozmadombja	20	HK	56										40	HK	705					761			K				
103	Kustánszeg	28	Vn					94	28		19			20	HK	1007					1142							
	(Parasza)	28	Vn					22																				
104	Kustány	20	HK	72					20	164				20	HK	605					841			K				
105	Külsősárd	20	HK	12										40	HK	139					151			K				
106	Lasztonya	20	HK	29					20	39				20	HK	809					877			K				
107	Lendvadedes	20	HK				20		20			87		20	HK				287		394							
108	Lendvajakabfa	20	HK	29										40	HK	589					618			K				
109	Lenti	20	HK	200					20			260		20	HK				1764		2254						B	
	(Mumor)	20	HK				30																					
110	Lentikápolna	20	HK	83										40	HK	1102					1185			K				
111	Lenti-szombathely	28	Vn					62						28	Vn					1241	1303							
112	Letenye	28	Vn				382		28		225			28	Vn					3562	4169						B	
113	Lickóvadamos	20	HK					79	20		29			20	HK		561				669			K				
114	Ligetfalva	20	HK	29					20	38				20	HK	484					551			K				
115	Lispeszent-adorján	20	HK	65					20	41				20	HK	798					914			K				
	(Szentadorján)	20	HK	10																								
116	Liszó	28	Vn					124	28				82	28	Vn					2373	2579							
117	Lovászi	20	HK				167		20			148		20	HK				635		950						B	
118	Magyarföld	28	HK					27	28		28			28	HK					834	889							
119	Magyar-szentmiklós	28	Vn				38							28	Vn					380	418							
120	Magyar-szerdahely	28	Vn				56		28			162		28	Vn					1395	1634							
	(Kisszerdahely)	28	Vn				2																					
	(Új néppuszta)	28	Vn					19																				
121	Maróc	20	HK	30					20	78				20	HK	408					516			K				
122	Máhomfa	20	HK				28		20			24		20	HK				414		466							
123	Márokföld	20	HK	42					20	7				20	HK	695					744			K				
124	Miháld	20	HK	168					20	503				20	HK	1528					2199							
125	Mike-karácsonyfa	20	HK			84								20	HK	767					851							
126	Miklósfa	28	Vn			181			28		333			28	Vn					2612	3126							
127	Milejszeg	20	HK					101	20		105			20	HK	703					909							

Sorszám	A község neve	Belterület							Zártkert					Külterület							A község területe összesen /ha/	Átnézeti térképek			Általános rendezési térképek			Megjegyzés
		Méretarány	Vetület	Egységes nyilvántartás: Újfelmérés	Egységes nyilvántartás: Felújítás	Egyező nyilvántartás: Ideigl. nyilvánt. térkép (207-es)	Feldolgozás alatt	Régi nyilvánt. térkép	Méretarány	Egységes nyilvántart.: Újfelmérés	Egységes nyilvántart.: Felújítás	Feldolgozás alatt	Régi nyilvánt. térkép	Méretarány	Vetület	Egységes nyilvántartás: Újfelmérés	Egységes nyilvántartás: Felújítás	Egyező nyilvántartás: Régi nyt. térkép /v. 1:10.000-es/	Feldolgozás alatt	Régi nyilvánt. térkép		1: 4000	1: 5000	1:10000	1: 2000	1: 5000	1:10000	
				Terület /ha/						Terület /ha/						Terület /ha/												
1	2	3	4	5	6	7	8	9	10	11	12	13	14	15	16	17	18	19	20	21	22	23	24	25	26	27	28	29
128	Misefa	20	HK				41		20	123				20	HK	489					653							
129	Molnári	20	HK				80		20			28		20	HK		1160				1268							
130	Murakeresztúr	20	HK					142	20				37	20	HK		1145				1324					B		
131	Murarátka	28	Vn			43			28		161			28	Vn					1001	1205							
132	Muraszemenye	28	Vn			72			28		83			28	Vn					1417	1606							
	(Alsó-szemenye)	28	Vn			34																						
133	Nagybakónak	20	HK	115					20	344				20	HK	1335					1794			K				
134	Nagykanizsa	10	HK	80	973			240	20		184			20	HK					5725	9333					B		
	(Korpavár)	28	Vn					11																				
	(Palin)	28	Vn					145	28		186			28	Vn					1789								
135	Nagykapornak	28	Vn				110		20	177				20	HK	2345					2650			K				
	(Kiskapornak)	28	Vn				18																					
136	Nagykutas	20	HK			87			20		62			20	HK					696	845							
137	Nagylengyel	20	HK					100	20		34			20	HK		883				1033			K				
	(Bányász lakótelep)	20	HK					16																				
138	Nagypáli	20	HK			47			20		37			20	HK					545	629							
139	Nagyrada	20	HK	72					20	123				20	HK	1094					1289			K				
140	Nagyrécse	20	HK	82					20	478				20	HK	2143					2703			K				
141	Náprádfa	28	Vn			55								20	HK	828					883							
142	Nemesapáti	28	HK		82						121			28	HK		835				1038			K				
143	Nemeshetés	20	HK		53				20		78			20	HK		345				676			K				
144	Nemesnép	20	HK	111					20	7				40	HK	852					970			K				
145	Nemes-sándorháza	20	HK	68					20	325				20	HK	725					1118			K				
146	Nemesszent-András	20	HK					42	20				38	20	HK		467				547			K				
147	Németfalu	28	Vn					43	28		216			20	HK	608					867							
148	Nova	20	HK	106					20	213				20	HK	3626					3955					B		
	(Zágorhida)	20	HK	10																								
149	Oltárc	28	Vn			89			28		80			20	HK	2784					2953			K				
150	Orbányosfa	20	HK				42		20	52				20	HK	263					357							
151	Ormándlak	20	HK				66		20			76		20	HK		434				576			K				
152	Orosztony	20	HK	125					20	384				20	HK	1336					1845			K				
153	Ortaháza	28	Vn			35								20	HK	687					722							
154	Ozmánbük	28	HK					62	28		6			28	HK					604	672							
155	Pacsa	20	HK	250					28		213		213	50	Szt	1799					2262					B		
156	Padár	20	HK				42		20	64				20	HK	963					1069			K				
157	Pakod	28	HK				92		28			197		28	HK				968		1257							
158	Pat	20	HK	64										20	HK	735					799							
159	Páka	20	HK	107					20	226				20	HK	1323					1656							
160	Pálfiszeg	28	Vn					74	28		20			20	HK	465					559							
161	Pátró	28	Vn			97			28		140			28	Vn					989	1226							
162	Petőhenye	28	HK			72			28		390			28	HK		717				1179			K				
163	Petri-keresztúr	28	Vn				145		20			73		20	HK	659					877							
164	Petrivente	28	Vn				62							28	Vn					695	757							
165	Pókaszepetk	20	HK		119									28	HK					1749	1868							
166	Pórszombat	20	HK	58					20	33				40	HK	1458					1549							
167	Pölöske	20	HK			113			20		193			20	HK		4304				4610			K				
168	Pölöskefő	20	HK					63						20	HK					1148	1232							
	(Dusnak)	20	HK					21																				
169	Pördefölde	20	HK	24										20	HK	1876					1912			K				
	(Imremajor)	20	HK	12																								
170	Pötréte	20	HK	109										20	HK	1303					1412			K				
171	Pusztaapáti	28	HK			28								28	HK		1031				1059							
172	Pusztaederics	20	HK				39		20			142		20	HK	774					955			K				
173	Puszta-magyaród	20	HK	166					20	195				20	HK	1241					1602			K				
174	Puszta-szentlászló	28	Vn				118		20	24				20	HK	892					1034			K				

Sorszám	A község neve	Belterület							Zártkert					Külterület							A község területe összesen /ha/	Átnézeti térképek			Általános rendezési térképek			Megjegyzés
		Méretarány	Vetület	Egységes nyilvántartás: Újfelmérés	Egységes nyilvántartás: Felújítás	Egyező nyilvántartás: Ideigl. nyilvánt. térkép (207-es)	Feldolgozás alatt	Régi nyilvánt. térkép	Méretarány	Egységes nyilvántart.: Újfelmérés	Egységes nyilvántart.: Felújítás	Feldolgozás alatt	Régi nyilvánt. térkép	Méretarány	Vetület	Egységes nyilvántartás: Újfelmérés	Egységes nyilvántartás: Felújítás	Egyező nyilvántartás: Régi nyt. térkép /v. 1:10.000-es/	Feldolgozás alatt	Régi nyilvánt. térkép		1: 4000	1: 5000	1:10000	1: 2000	1: 5000	1:10000	
				Terület /ha/						Terület /ha/						Terület /ha/												
1	2	3	4	5	6	7	8	9	10	11	12	13	14	15	16	17	18	19	20	21	22	23	24	25	26	27	28	29
175	Ramocsa	20	HK	42										40	HK	233					275			K				
176	Rádó	28	Vn				81		20	176				20	HK	1146					1403							
177	Resznek	20	HK	98										40	HK	1745					1843			K				
178	Rédics	28	Vn					128	28		95			28	Vn					2367	2590							
179	Rigyác	28	Vn				76		28			250		28	Vn					1207	1533							
180	Salomvár	28	HK			57			28		152			28	HK		1402				1611			K				
181	Sand	20	HK	90					20	131				20	HK	525					746							
182	Sárhida	20	HK				66							20	HK		410				476			K				
183	Semjénháza	28	Vn					71	28			10		28	Vn					397	478							
184	Sénye	20	HK	17					20	39				20	HK	248					304			K				
185	Sormás	28	Vn					85	28		41			28	Vn					1500	1626							
186	Söjtör	20	HK	276					20	253				20	HK	3089					3618			K				
187	Surd	28	Vn			127			28		176			28	Vn					1892	2195							
188	Szentgyörgyvölgy	20				116			20		10			20	HK	2424				2594								
	(Kógyár)	20				44																						
189	Szentkozmadombja	28	Vn				61							20	HK	447					508			K				
190	Szentliszló	28	Vn			60								28	Vn					628	688							
191	Szentmargitfalva	28	Vn			30			28		189			28	Vn					146	365							
192	Szentpéterfölde	20	HK	42					20	12				20	HK	1158					1212			K				
193	Szentpéterúr	28	Vn					154	20	224				20	HK	1160					1596			K				
	(Nemesszer)	28	Vn					30																				
	(Vörrű I.)	28	Vn					28																				
194	Szepetnek	28	Vn				135		28			33		20	HK		2893				3061							
195	Szécsisziget	28	Vn					36	28				209	28	Vn					839	1084							
196	Szijártóháza	20	HK				37							28	Vn					363	400							
197	Szilvágy	20	HK	52					20	25				20	HK	2349					2426							
198	Tekenye	20	HK		56				20		171			20	HK		469				696			K				
199	Teskánd	20	HK		52									20	HK					431	483							
200	Tilaj	20	HK	41					20	67				20	HK	665					816			K				
	(Tilajújhegy)	20	HK	43																								
201	Tormafölde	28	Vn					64	20				184	20	HK	1643					1891							
202	Tornyiszentmiklós	20	HK				104		20			148		20	HK				1599		1851							
203	Tófej	28	Vn				107							20	HK	1419					1533			K				
	(Hencsepuszta)	28	Vn					7																				
204	Tótszentmárton	28	Vn				102		28			62		28	Vn					851	1015							
205	Tótszerdahely	20	HK				123							20	HK		1108				1231							
206	Türje	20	HK			208			20		194			20	HK					3422	3824					B		
207	Újudvar	28	Vn				128		28			122		28	Vn					1392	1642							
208	Valkonya	20	HK				29		20			21		28	Vn					703	753							
209	Vasboldogasszony	28	HK					75	28				79	28	HK					1022	1176							
210	Vaspör	28	HK		107				28		59			28	HK		1140				1347			K				
	(Velence)	28	HK		41																							
211	Várfölde	20	HK	36										20	HK	1451					1487			K				
212	Vöckönd	28	HK			32			28		46			28	HK					204	282							
213	Zajk	28	Vn				60		28			70		28	Vn					1106	1236							
214	Zalaapáti	20	HK				201		20			130		28	Vn					2008	2339			K				
215	Zalabaksa	20	HK	192										40	HK	1418					1610			K				
216	Zalabér	28	HK			90			28		340			28	HK		850				1280			K				
217	Zalaboldogfa	20	HK			99			20		200			20	HK					837	1136							
218	Zalacsány	20	HK	103					20	90				20	HK	1336					1529			K				
219	Zalacséb	28	HK					56	28				65	28	HK		844				965			K				
220	Zalaegerszeg	10 20	HK HK	519			788		20			566		20	HK					895	8870					B		
	(Andráshida)	20	HK					158					26	20	HK		1063											

Sorszám	A község neve	Belterület: Méretarány	Belterület: Vetület	Belterület: Egységes nyilvántartás: Újfelmérés (Terület /ha/)	Belterület: Egységes nyilvántartás: Felújítás (Terület /ha/)	Belterület: Egyező nyilvántartás: Ideigl. nyilvánt. térkép (207-es) (Terület /ha/)	Belterület: Feldolgozás alatt (Terület /ha/)	Belterület: Régi nyilvánt. térkép (Terület /ha/)	Zártkert: Méretarány	Zártkert: Egységes nyilvántart.: Újfelmérés (Terület /ha/)	Zártkert: Egységes nyilvántart.: Felújítás (Terület /ha/)	Zártkert: Feldolgozás alatt (Terület /ha/)	Zártkert: Régi nyilvánt. térkép (Terület /ha/)	Külterület: Méretarány	Külterület: Vetület	Külterület: Egységes nyilvántartás: Újfelmérés (Terület /ha/)	Külterület: Egységes nyilvántartás: Felújítás (Terület /ha/)	Külterület: Egyező nyilvántartás: Régi nyt. térkép /v. 1:10.000-es/ (Terület /ha/)	Külterület: Feldolgozás alatt (Terület /ha/)	Külterület: Régi nyilvánt. térkép (Terület /ha/)	A község területe összesen /ha/	Átnézeti térképek: 1: 4000	Átnézeti térképek: 1: 5000	Átnézeti térképek: 1:10000	Általános rendezési térképek: 1: 2000	Általános rendezési térképek: 1: 5000	Általános rendezési térképek: 1:10000	Megjegyzés
1	2	3	4	5	6	7	8	9	10	11	12	13	14	15	16	17	18	19	20	21	22	23	24	25	26	27	28	29
	(Bazita)	20	HK				135							20	HK					302								
	(Csácsbozsok)	20	HK					96	20		232			20	HK					628								
	(Ebergény)	20	HK					22					68	20	HK					844								
	(Pózva)	28	HK					38						28	HK					257								
	(Ságod)	20	HK		82									20	HK		723											
	(Szenterzsébet-hegy)	20	HK					128			22			20	HK					232								
	(Zalabesenyő)	10	HK	85					20		155			20	HK					806						B		
221	Zalaháshágy	28	HK		121				28		137			28	HK		951				1209							
222	Zalaigrice	20	HK	41					20				9	20	Szt	719					773							
	(Vörrü II.)	20	Szt	4																								
223	Zalaistvánd	28	HK			75			28		101			28	HK					900	1076							
224	Zalakaros	20	HK	57					20	187				20	HK	970					1214							
225	Zalakomár	20	HK				393		20			196		20	HK				5418		6007							
226	Zalakoppány	20	HK	100					20	147				20	HK	835					1082							
227	Zalalövő	28	Szt		261				28		172			28	Szt					4363	4908					B		
	(Irsapuszta)	28	HK		38																							
	(Kisfernekág)	28	HK		74																							
228	Zalamerenye	20	HK	58					20	115				20	HK	1229					1402							
229	Zalasárszeg	20	HK	28					20	12				20	HK	262					302							
230	Zalaszabar	20	HK	92					20	237				20	HK	1358					1687							
231	Zalaszent-balázs	20	HK	121					20	180				20	HK		1798				2099					B		
232	Zalaszent-grót	20	HK			284			20		271			20	HK					1829	2728					B		
	(Aranyod)	28	HK					38	28		281			28	HK					542								
	(Tüskeszent-péter)	28	HK					43						28	HK					440								
233	Zalaszent-György	28	HK					61						28	HK		919				980							
234	Zalaszent-ván	20	HK		82				20		21			20	HK					1159	1262							
235	Zalaszent-jakab	20	HK	65										20	HK	635					700							
236	Zalaszent-László	20	HK	126					20	138				20	HK	1022					1286							
237	Zalaszent-lőrinc	20	HK		44				20		28			28	HK		414				486							
238	Zalaszent-márton	28	Vn			26			20	26				20	HK	446					498							
239	Zalaszent-mihály	20	HK			155			20		104			20	HK		1867				2126							
240	Zalaszombat-fa	20	HK				48							28	Vn					548	596							
241	Zalatárnok	28	Vn				171		20	137				20	HK	2253					2595							
	(Oroklán)	28	Vn					16																				
	(Vakola)	28	Vn					18																				
242	Zalaudvarnok	20	HK			82			20		145			20	HK		1087				1314							
243	Zalaújlak	20	HK	39					20	58				20	HK	868					965							
244	Zalavég	28	HK					79						28	HK		1132				1211							
245	Zebecke	28	Vn				35							20	HK	411					446							

20. BUDAPEST, FŐVÁROS

1	I. kerület	10	Szt	341																	341							
2	II. kerület	10	Szt	2448										20 10	Szt Szt	533 653					3634							
3	III. kerület	10	Szt	2599	108				10		235			10	Szt	626	401				3969							
4	IV. kerület	10	Szt	1331										10	Szt	552					1883							
5	V. kerület	12 7 14	Szt				259														259							
6	VI. kerület	7 14	Szt				238														238							

Sorszám	A község neve	Belterület							Zártkert					Külterület							A község területe összesen /ha/	Átnézeti térképek			Általános rendezési térképek			Megjegyzés
		Méretarány	Vetület	Egységes nyilvántartás: Újfelmérés	Egységes nyilvántartás: Felújítás	Egyező nyilvántartás: Ideigl. nyilvánt. térkép (207-es)	Feldolgozás alatt	Régi nyilvánt. térkép	Méretarány	Egységes nyilvántart.: Újfelmérés	Egységes nyilvántart.: Felújítás	Feldolgozás alatt	Régi nyilvánt. térkép	Méretarány	Vetület	Egységes nyilvántartás: Újfelmérés	Egységes nyilvántartás: Felújítás	Egyező nyilvántartás: Régi nyt. térkép /v. 1:10.000-es/	Feldolgozás alatt	Régi nyilvánt. térkép		1: 4000	1: 5000	1:10000	1: 2000	1: 5000	1:10000	
				Terület /ha/						Terület /ha/						Terület /ha/												
1	2	3	4	5	6	7	8	9	10	11	12	13	14	15	16	17	18	19	20	21	22	23	24	25	26	27	28	29
7	VII. kerület	7 14	Szt					210													210							
8	VIII. kerület	7 14	Szt				682														682							
9	IX. kerület	10	Szt	1208										10	Szt	45					1253							
10	X. kerület	10	Szt	2656					10	6				10	Szt	587					3249							
11	XI. kerület	10	Szt	2470										10	Szt	877					3347							
12	XII. kerület	10	Szt	1459										10	Szt	1208					2667							
13	XIII. kerület	10	Szt	1344																	1344							
14	XIV. kerület	10	Szt	1816																	1816							
15	XV. kerület	10	Szt				1408							20	Szt				1287		2695							
16	XVI. kerület	10	Szt				2144		20			46		28	Szt					1160	3350							
17	XVII. kerület	10	Szt	2142					20			78		20	Szt	3216					5436							
18	XVIII. kerület	10	Szt	3042					20	28				20	Szt	841					3911							
19	XIX. kerület	10	Szt	866										10	Szt	72					938							
20	XX. kerület	10	Szt			965		868	20	142				20	Szt	3102	226				5303							
21	XXI. kerület	10	Szt				2231		10	111				10	Szt				223		2565							
22	XXII. kerület	10 28	Szt				2333							10 28	Szt				1092		3425							

Áttekintő az 1:10 000 méretarányú földmérési topográfiai térképkészítési és az új IV.rendő háromszögelési munkák állásáról

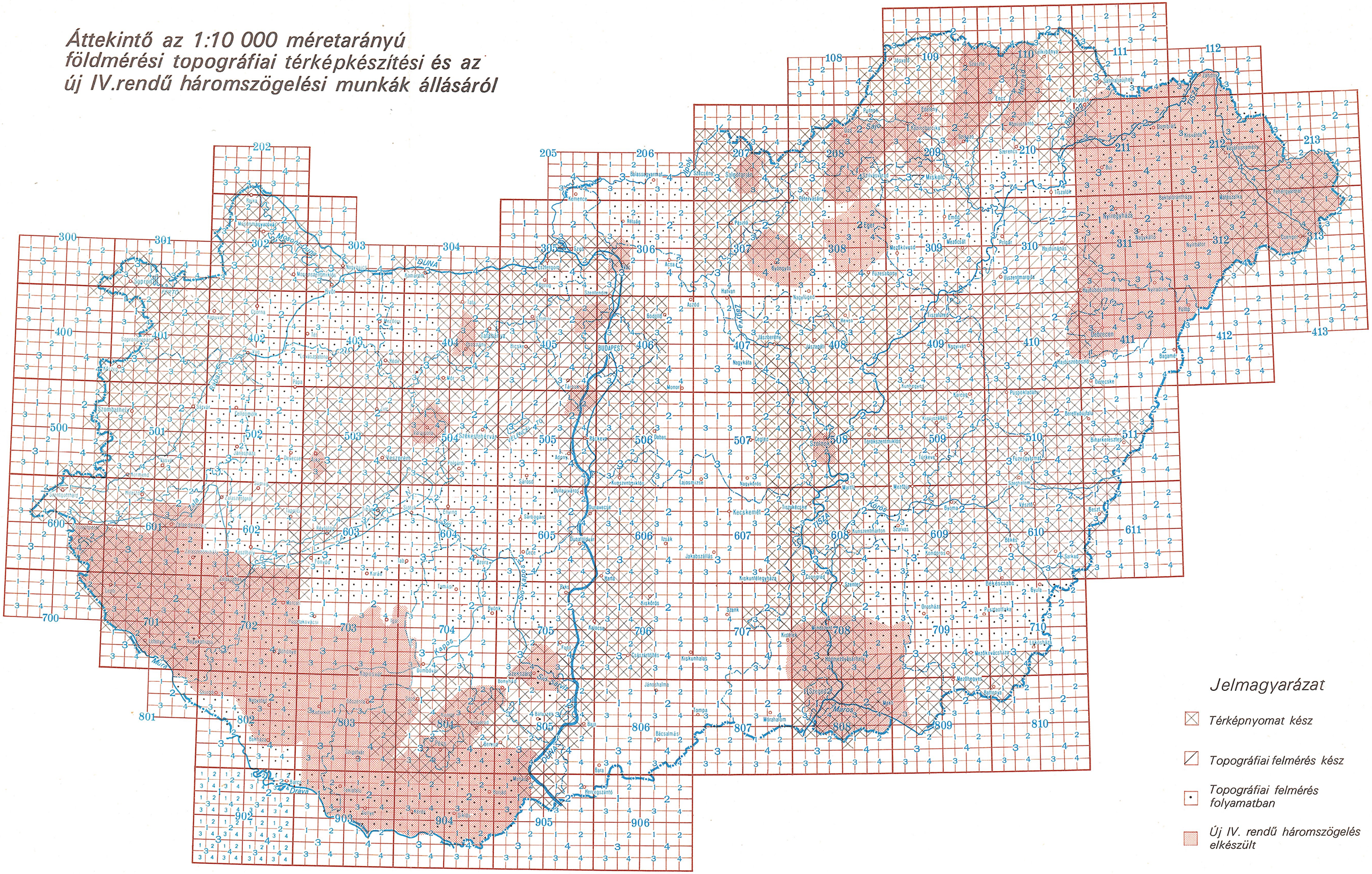

Rajzolta és sokszorosította: KARTOGRÁFIAI VÁLLALAT Bp. 1970- 1835 25319/1970 OFTH Sz.