MÉM ORSZÁGOS FÖLDÜGYI ÉS TÉRKÉPÉSZETI HIVATAL

FÖLDMÉRÉSI FŐOSZTÁLY

SZABÁLYZAT
a földmérési alaptérképek készítésére
MINTÁK ÉS MELLÉKLETEK

II.

BUDAPEST
1974

A Minták és mellékletek tervezetét összeállította :

a Földmérési Intézet

A kiadásért felelős: Somló József

Készült: 2600 példányban

Sokszorosította: a Kartográfiai Vállalat 1974.

TARTALOMJEGYZÉK

Az 1-20. mellékleteket az I. kötet tartalmazza

21. 1:1000 méretarányu földmérési alaptérkép
    a/ Sikrajz /kivágat/
    b/ Domborzat /kivágat/
    c/ Össznyomat
22. 1:2000 méretarányu földmérési alaptérkép
23. 1:4000 méretarányu földmérési alaptérkép
24. Földmérési alaptérkép cimlapja
25. Belterületi átnézeti térképek keretméretei
26. Belterületi átnézeti térkép
27. Külterületi átnézeti térkép
28. Végleges adatok jegyzéke /4 old./
29. Területszámítási vázlat /lásd még a 30. mellékletet/
    a/ Külterületi
    b/ Belterületi /gépi adatfeldolgozáshoz/
30. Területszámítási jegyzőkönyv
    a/ Városi belterület esetén kis /kézi-, elektromechanikus stb./számológéppel végzett számítással /13 old./
    b/ Városi belterület esetén számítógépes számítással /szemelvény/
    c/ Zártkert grafikus számítással /8 old./
    d/ Külterület grafikus számítással /12 old./
    e/ Belterületi térképfelujítás grafikus számítással /8 old./
31. Területjegyzék /6 old./
32. Területjegyzék függeléke /4 old./
33. Zárójegyzőkönyv /4 old./
34. Adatlap
35. Azonositási jegyzék
36. Repülési terv
    a/ Tervezési és kitűzési vázlat
    b/ Légifényképező repülés technikai terve
    c/ Repülési vázlat
37. A magassági alappontsürités munkarészei
    a/ Negyedrendű vonalszintezés kitűzési és számitási vázlata
    b/ Negyedrendű vonalszintezés mérési és számitási jegyzőkönyve /4 old./
    c/ Szintezési pontleirás
38. A magassági részletmérés munkarészei
    a/ Ötödrendű vonalszintezés kitűzési és számitási vázlata
    b/ Ötödrendű vonalszintezés mérési és számitási jegyzőkönyve /4 old./
    c/ Magassági pontok jegyzéke /6 old./
    d/ Tahiméteres jegyzőkönyv a kiegészitő magassági részletmérésekhez /6 old./
    e/ A kiegészitő magasságmérések kisalappontjainak hosszmérési jegyzőkönyve
    f/ Irányszög és távolságszámitás a magassági kisalappontok számitásához
    g/ Magassági kisalappontok koordinátaszámitási jegyzőkönyve
    h/ Tahiméteres kisalappontok magasságszámitása
    i/ Mérési jegyzet a kiegészitő magassági részletmérésekhez
    j/ Pontoleáta a kiegészitő magassági részletmérésekhez
39. Térképkivágat a felujitott eredeti nyilvántartási térképről
40. Példák a tulajdonos, használó, kezelőszerv és egyéb tulajdoni adatok feltüntetésére.
    A zárójelben a 2 oldalt meghaladó terjedelmű mellékletek oldalszámát tüntettük fel.

21/a. melléklet
/1:1000 m.a. földm.alaptérk.
sikrajzának kivágata/

Szab. 7.53; 7.62

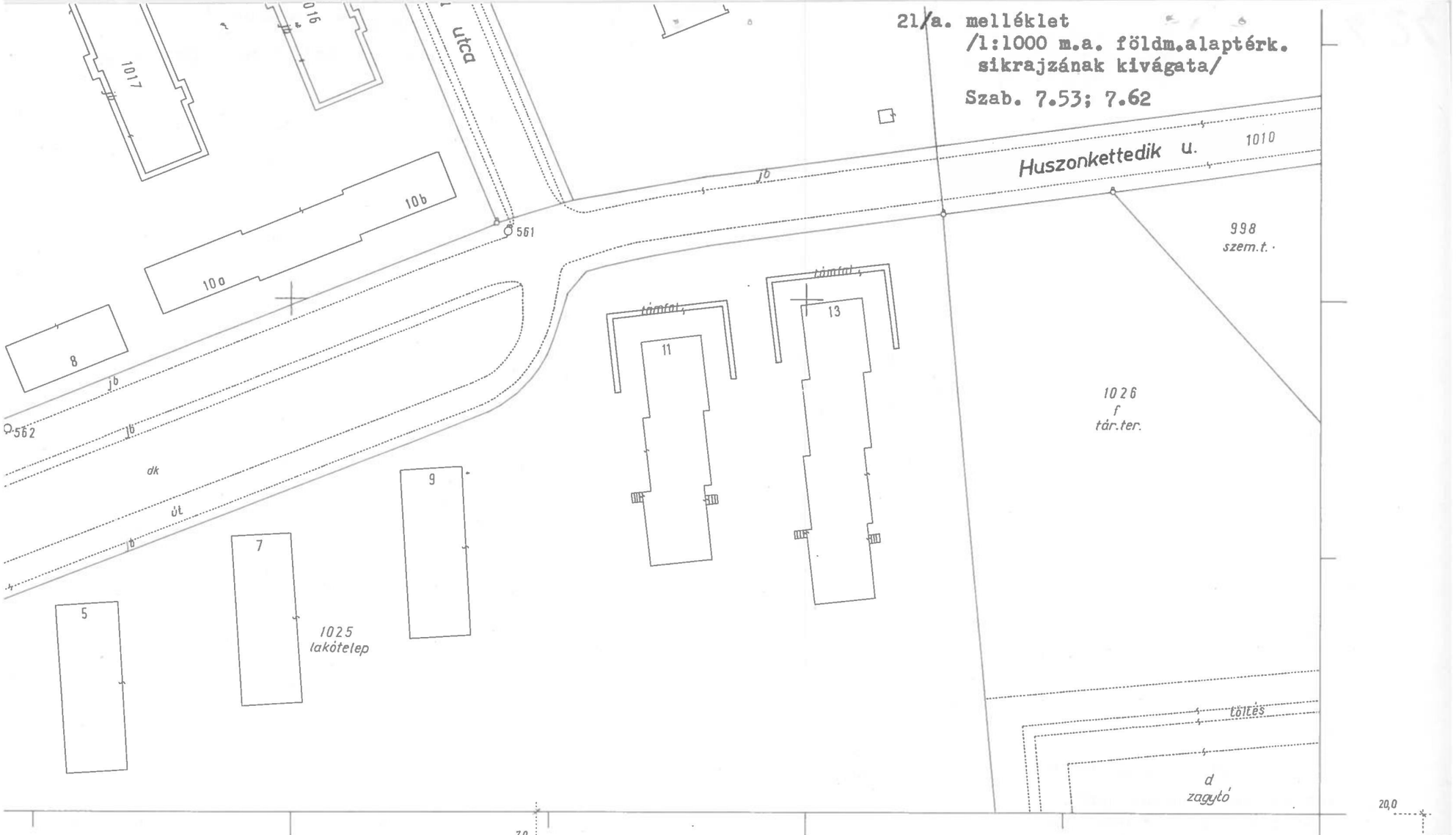

Az új felmérést a 40837/1973. OFTH számú szabályzat előírásai szerint földi eljárással a ..... Vállalat végezte. A záróhelyszínelés éve 197....

* *

4.24

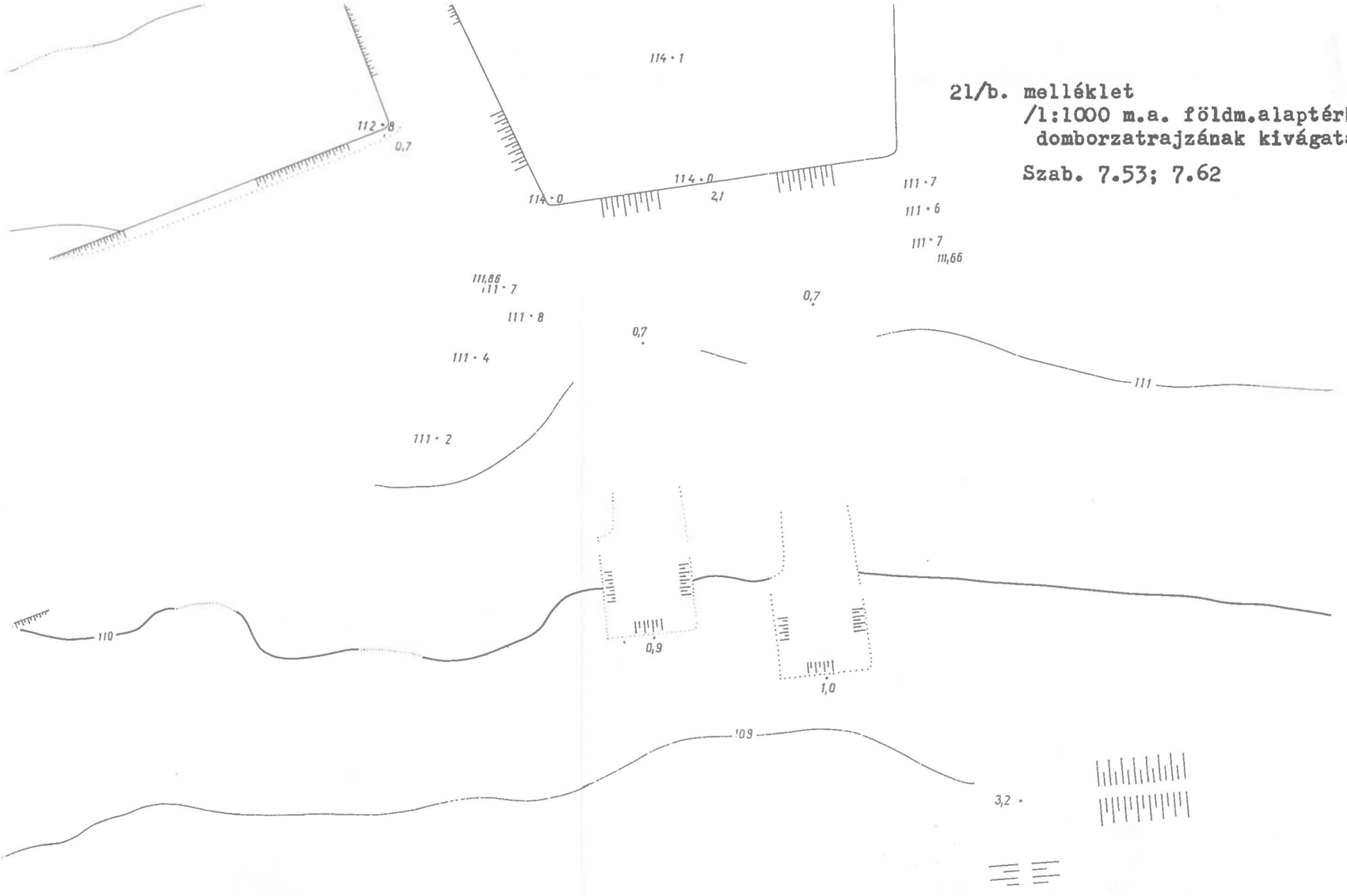

21/b. melléklet
/1:1000 m.a. földm.alaptérk.
domborzatrajzának kivágata/

Szab. 7.53; 7.62

OFTH számú szabályzat előírásai

..... Vállalat

21/c. melléklet

Szab. 7.53; 7.62

MAGYARLAK

Központi belterület

1:1000

Baltai magassági rendszer

Hengervetület KR

SZOLGÁLATI HASZNÁLATRA

Megjegyzés

1. A * -gal jelölt megírásból a "központi" szó elhagyandó, ha a központi belterületen kívül egyéb belterület nincs, valamint akkor is, ha a térképlap nem központi belterületet ábrázol.
2. Ha a térképlap egyéb belterületet ábrázol, akkor a térkép rajzos részének közepébe 5 mm-es dőlt nagybetűkkel be kell írni az egyéb belterület nevét.
3. Ha a térképlap központi belterületet is, és egyéb belterületet is ábrázol, akkor a * -gal jelölt megírás "központi belterület, egyéb belterület" lesz.
4. A ** -gal jelölt záradék szövegének keleti terjedelme a keleti szelvénykeretvonal irányát min. 1 cm-re közelíthető meg.
5. Térképfelújítás esetén a ** -gal jelölt záradék szövegében "új felmérés" helyett "térképfelújítás"-t kell írni.
6. Ha a keretvonalon túl kirajzolt földrészlet kereten kívüli megírásra esik, akkor a megírást a szükséghez mérten el lehet tolni, de a keretvonaltól való távolsága / 7 mm/ nem változhat.
7. Keretvonalra eső egyezményes jelet mindkét szomszédos térképlapon meg kell rajzolni.
8. A nyomdai záradéknak a keretvonal sarkától mért 8 cm hosszú szakaszán kereten túlnyúló földrészletet nem szabad kirajzolni.
9. Már meglévő síkrajzi tartalmú földmérési alaptérképnek magasságábrázolással való kiegészítése esetén, ha a kiegészítendő térkép a szabatos felmérési utasításban előírt, síkrajzilag is ábrázolandó néhány domborzati elemet /rézsűk/ fekete színnel tartalmazza, akkor ezeket /a meglevőket/ fekete színben kell meghagyni a magasságábrázolási kiegészítés során is.

A magassági felmérést a 40 837/1973. OFTH számú szabályzat előírásai szerint fotogrammetriai eljárással a ..... Vállalat végezte 197... évben.
Alapszintvonalak 1 méterenként

Az új felmérést a 40837/1973. OFTH számú szabályzat előírásai szerint földi eljárással a ..... Vállalat végezte. A záróhelyszínelés éve 197...

4.24

22. melléklet

Szab. 7.53; 7.62

ÚJNYÁRÁD

központi belterület, zártkert

1:2000

Balti magassági rendszer

Hengervetület DR

SZOLGÁLATI HASZNÁLATRA

+25 200

+26 400

+33 600

EGERSZEG **

HERMÁN

Megjegyzés

1. A * -gal jelölt megírásból a "központi" szó elhagyandó, ha a központi belterületen kívül egyéb belterület nincs, vagy, ha a térképlap nem központi belterületet ábrázol.
2. Ha a térképlap központi belterületet is, és egyéb belterületet is ábrázol, akkor a ' -gal jelölt megírás "központi belterület, egyéb belterület" lesz.
3. Ha a központi belterületnek az igazgatási egységgel azonos neve van, akkor a ** -gal jelölt megírás elmarad.
4. Ha a térképlap egyéb belterületet ábrázol, akkor annak rajzos részébe közép tájon 5 mm-es dőlt nagybetűkkel be kell írni az egyéb belterület nevét.
5. Ha a keretvonalon túl kirajzolt földrészlet kereten kívüli megírásra esne, akkor a megírást a szükséghez mérten el lehet tolni, de a keretvonaltól való távolsága /7 mm/ nem változhat.
6. Keretvonalra eső egyezményes jelet mindkét szomszédos térképlapon meg kell rajzolni.
7. A nyomdai záradéknak a keretvonal sarkától mért 8 cm hosszú szakaszán kereten túlnyúló földrészletet nem szabad kirajzolni.
8. Ha a kül- és belterület /zártkert/ ugyanazon a térképlapon /azonos méretarányban/ van térképezve, akkor a szelvénykeret ÉK-i szélénél a nyilvántartási egység megírásának helye üresen marad.
9. A *** -gal jelölt záradék szövegének keleti terjedelme a keleti szelvénykeretvonal irányát min. 1 cm-re közelítheti meg.
10. Térképfelújítás esetén a ***-gal jelölt záradék szövegében "új felmérés" ill. "felmérés" helyett "térképfelújítás"-t kell írni.
11. A kereten kívüli megírások elhelyezése és méretezése az 1:2880 méretarányú térképekre is vonatkozik; a "SZOLGÁLATI HASZNÁLATRA" megírást ezeknél az ÉK-i szelvénysaroktól 8 hüvelykre levő órvonal felett kell kezdeni.

6.1a

A belterület magassági felmérése a sikrajzi felméréssel egyidejűleg fotogrammetriai eljárással történt a 40 837/1973. OFTH számú szabályzat előírásai szerint.

Alapszintvonalak 1 méterenként

A belterület és a zártkert új felmérése fotogrammetriai eljárással történt a 40 837/1973. OFTH számú szabályzat előírásai szerint.

A felmérést a ..... Vállalat végezte.

A helyszíni munka befejezésének éve 197..

3.4

23. melléklet
Szab. 7.53; 7.62

ÚJNYÁRÁD

1:4000

Megjegyzés

1. Ha a keretvonalon túl kirajzolt földrészlet kereten kívüli megírásra esne, akkor a megírást a szükséghez mérten ellehet tolni, de a keretvonaltól való távolság /7 mm/ nem változhat.
2. A * -gal jelölt záradék szövegének keleti terjedelme a keleti szelvénykeretvonal irányát min. 1 cm-re közelítheti meg.
3. Térképfelújítás esetén a -gal jelölt záradék szövegében "új felmérés" ill. "felmérés" helyett "térképfelújítás"-t kell írni.
4. A kereten kívüli megírások elhelyezése és méretezése az 1:2880 méretarányú térképekre is vonatkozik; a "SZOLGÁLATI HASZNÁLATRA" megírást szeknél az ÉK-i szelvénysaroktól 8 hüvelykre levő ővonal felett kell kezdeni.
5. A nyomdai záradéknak a keretvonal sarkától mért 8 cm hosszú szakaszán kereten túlnyúló földrészletet nem szabad kirajzolni.
6. Ha a külterület térképezése 1:2000 méretarányban történik, akkor a térkép kiállítását jelen minta szerint a 18. és 19. mellékletekben előírtak figyelembevételével kell végezni.
7. Keretvonalra eső egyezményes jelet mindkét szomszédos térképlapon meg kell rajzolni.

Hengervetület DR

SZOLGÁLATI HASZNÁLATRA

+32 000

+24 000

+26 400

+35 200

Tekintő

Belterület
(Tószeg)
Lásd az 1:2000 méretarányú térképen

Tilalmas

Nagyirtás

Sebes folyó

Tilalmasi rév

Berek

Kismezei dűlő

Kenyai határút

Cupogtató

Bodonkút

SÁNDORHÁZA

Kertekalja

Központi belterület
(Egerszeg)
Lásd az 1:2000 méretarányú térképen

HERMÁN

Árokfő

Kakukksűrű

Hosszúrét

Aszúvölgy

Zártkert
Lásd az 1:2000 méretarányú térképen

AUSZTRIA

Kereszt csatorna

Tóalja patak

Tóalja árok

Tóalja ér

Tóalja ér (kav.)

Tóalja ér (kav.)

Tóalja ér (kav.)

24. melléklet
Szab. 7.14

Megjegyzés

1. Ezt a címlapot nyomdai sokszorosításra alkalmas műanyaglapon kell készíteni /alumínium betétes lapra nem kell felmérkeszteni/.

2. A címfelirat és az áttekintő vázlat elhelyezése az adottságoktól függően változtatható.

3. A címfeliratban "község" megnevezésben az igazgatási rangnak megfelelő megnevezés használandó. Ezek a következők lehetnek: főváros, megyei város, város, község.

4. A főváros és a megyei városoknál a megye nevét nem kell feltüntetni.

5. Ha magassági felmérés nem történt, a "Balti magassági rendszer" megírás helye üresen hagyandó.

6. Ha a központi belterület neve azonos az igazgatási egység nevével, akkor az áttekintő vázlaton a központi belterületbe az igazgatási egység nevét kell írni.

7. Ha az igazgatási egységben egyetlen belterület van, akkor az áttekintő vázlaton a belterületbe csak "Belterület" irandó.

8. Ha az áttekintő vázlaton "Zártkert" megírás sz alakzatba nem fér el, akkor "Zk" rövidítés alkalmazandó.

9. A címlap tartalmát érintő változásokat folyamatosan vezetni kell.
Pl. a/ "A belterület térképfelújítását a 40 837/1973.OFTH számú szabályzat alapján földi eljárással 197... évben a .... Vállalat /Földhivatal/ végezte. A változások átvezetése ..... piros szinnel történt.

/aláírás/
főmérnök
vagy földmérési osztály vezetője".

b/ "Az ..... számú határozattal Hermán és Újnyárád községek között elrendelt határátcsatolást a földmérési alaptérképen átvezette,
197... .....hó ....-n.

/aláírás/
műszaki előadó".

10. A határátcsatolást az áttekintő vázlaton piros színnel kell átvezetni.

11. Az alant következő áttekintő vázlat arra az esetre ad mintát, amikor az igazgatási egység meglevő térképszelvényei 1:2880 méretarányúak; a belterület és a zártkert új felmérése /térképfelújítása/ 1:2000 méretarányban, ellenben a külterület térképfelújítás 1:2880 méretarányban történik.

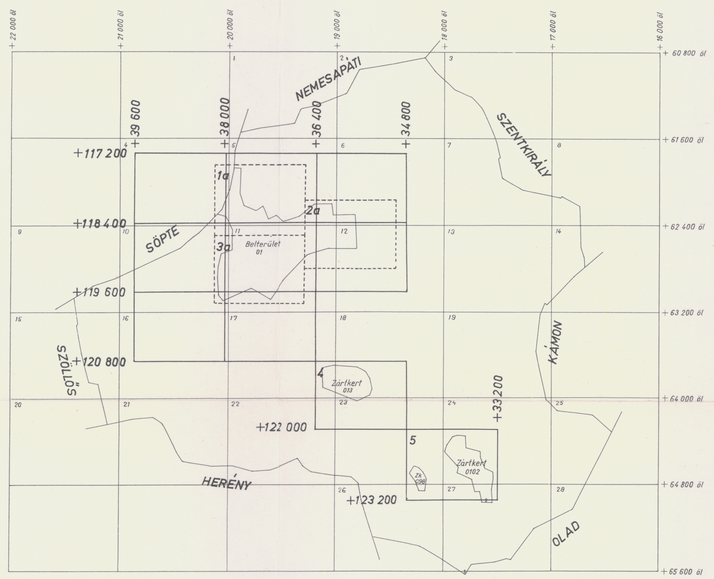

SZOLGÁLATI HASZNÁLATRA

ÚJNYÁRÁD

Kiskun megyei község

FÖLDMÉRÉSI ALAPTÉRKÉPE

Hengervetület DR

Balti magassági rendszer

A belterület és a zártkert új felmérése fotogrammetriai eljárással történt a 40 837/1973. OFTH számú szabályzat előírásai szerint. A térképezés méretaránya 1:2000. A felmérést a ..... Vállalat végezte. A helyszíni munka befejezésének éve 197.. A belterület magassági felmérése a síkrajzi felméréssel egyidejűleg, fotogrammetriai eljárással történt.

(aláírás)
főmérnök

A külterület új felmérése földi eljárással történt a 40 837/1973. OFTH számú szabályzat előírásai szerint. A térképezés méretaránya 1:4000. A felmérést a ..... Földhivatal végezte. A záróhelyszínelés éve 197..

(aláírás)
földmérési osztály vezetője

Megjegyzés

Térképfelújítás esetén a címfelirat elrendezése és szövege az alábbi példa szerint értelemszerűen módosítandó.

...RÉSI ALAPT...

A felmérés éve: 1917

A felmérés méretaránya: 1: 2880

Sztereografikus vetület

A kül- és belterület térképfelújítása földi eljárással történt a 40 837/1973. OFTH számú szabályzat előírásai szerint. A térképezés méretaránya 1:2880. A térképfelújítást a ..... végezte. A helyszíni munka befejezésének éve 197..

(aláírás)
főmérnök
vagy földmérési osztály vezetője

ÁTTEKINTŐ VÁZLAT

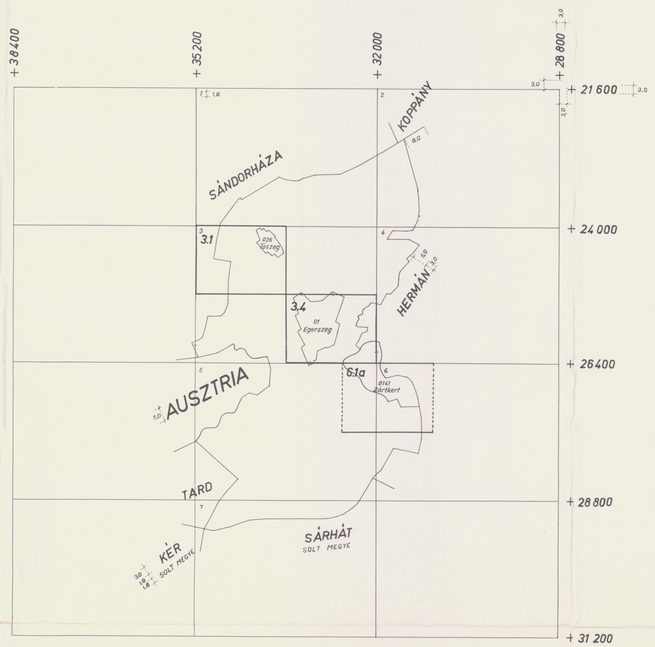

BELTERÜLETI ÁTNÉZETI TÉRKÉPEK KERETMÉRETEI

1:4000 méretarányban

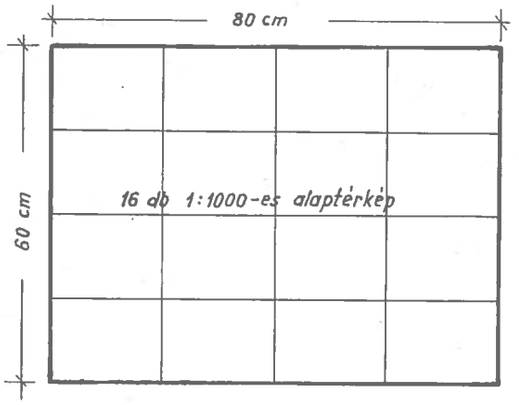

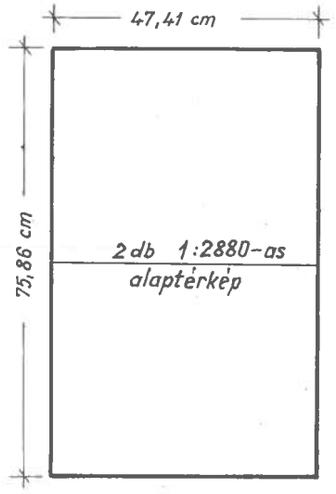

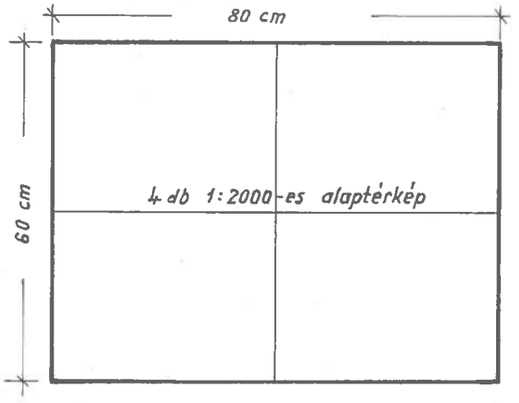

1:5000 méretarányban
(Budapest)

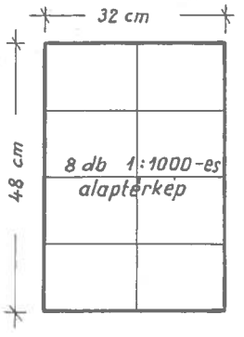

Balti magassági rendszer *
Hengervetület KR *

26. melléklet
Szab. 2.56; 7.15; 7.72

MAGYARLAK

megyei város * *

BELTERÜLETI ÁTNÉZETI TÉRKÉPE

Méretarány 1:4000
Hengervetület KR
Balti magassági rendszer

A belterületet az 197... évi, a csatlakozó zártkertet az 197... évi, a külterületet az 197... évi földmérési alaptérképek fényképi kisebbítésével a 40837/1973. OFTH számú szabályzat előírásai szerint készítette a .....Vállalat.

A magassági ábrázolás a ..... alapján történt.
Alapszintvonalak 1 méterenként

(aláírás)
főmérnök

ÁTTEKINTŐ VÁZLAT

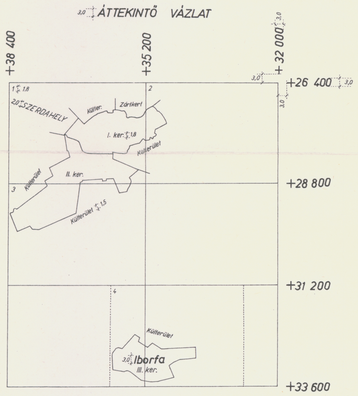

Megjegyzés
1. Keretvonalra eső egyezményes jelet mindkét szomszédos térképlapon meg kell rajzolni.
2. A * -gal jelölt keretvonalon kívüli megírások a címiratot tartalmazó térképlapon elmaradnak.
3. Nem megyei városnál vagy községnél a ** -gal jelölt megírás módosul.
Pl. "Kiskun megyei város"
"Baranya megyei község"

* 1:4000

SZOLGÁLATI HASZNÁLATRA

* MAGYARLAK
* központi belterület

+35 200
+26 400
+28 800
+31 200
+33 600
+38 400

SZERDAHELY

Vázlat a felhasznált alaptérképekről

27. melléklet

Szab. 2.56; 7.15; 7.74

ÚJNYÁRÁD

Kiskun megyei község

KÜLTERÜLETI ÁTNÉZETI TÉRKÉPE

Méretarány 1:10 000

Hengervetület DR

Az 197.. évi földmérési alaptérképek fényképi kisebbítésével a 40 837/1973. OFTH számú szabályzat előírásai szerint készítette a .....

(aláírás)

főmérnök

vagy földmérési osztály vezetője

SZOLGÁLATI HASZNÁLATRA

SÁNDORHÁZA

KOPPÁNY

HERMÁN

AUSZTRIA

KÉR
SOLT MEGYE

SÁRHÁT
SOLT MEGYE

TARD

Tekintő

Tilalmas

Nagyirtás

Belterület (Tószeg)

Kismezei dűlő

Sebes folyó

Tilalmasi rév

Cupogtató

Berek

Bodonkút

Kertekalja

Központi belterület (Egerszeg)

Árokfő

Aszúvölgy

Hosszúrét

Kakukksürü

Zártkert (Öreghegy)

Hegyaljai dűlő

Tölles

Gállafej

Bánomkert

Megjegyzés

1. Belterületen csak az átmenő, bemenő utak, vasutak és folyóvízek tüntetendők fel.
2. A zártkertben a művelési ágakat nem kell ábrázolni.
3. Az országhatárvonalon csak a főbb határjeleket kell feltüntetni.

Készítő szerv neve

28. melléklet

Munkaszám:

Szab. 11.13

IBORFA ..... község - város

Végleges adatok jegyzéke

Nyilvántartási egység	A felmért terület nagysága /ha/	A felmérés			Megjegyzés
		módja	technológiája	méretaránya	
Belterület	203	új felmérés	sztereo-fotogramm.	1:2000	
Külterület	1907	térkép-felújítás	földi	1:2880	
Zártkert	53	új felmérés	sztereo-fotogramm.	1:2000	

Belterületi új felmérés és térképfelújítás

Az adatok megnevezése		Darabszám	Megjegyzés
Földrészletek		970	
Beépített földrészletek		902	
Alrészletek /"a" jelűek nélkül/		996	
a/ Különálló épületek		1847	
b/ Lakóházzal egybeépített gazdasági épületek		865	
Épületek összesen /a+b/		2712	
Térképfelújítás esetén töltendők ki	Változott földrészletek	-	
	Változott épületek	-	

Belterületek magasságmérése

Az adatok megnevezése		mennyiség	egység	megjegyzés
Kótált magassági adatokkal ábrázolt területrész		5	ha	
Szintvonallal és kótált magassági adatokkal ábrázolt területrész		197	ha	
Magasságilag nem ábrázolt területrész		1	ha	
Belterületi tömbök száma		-	db	
Önálló munkafeladat esetén töltendő ki:	Földrészletek	-	db	

Külterületi új felmérés és térképfelújítás

Területek felbontása	Terület /ha/	Földrészlet száma /db/	A földrészletek által tartalmazott töréspontok átlagos száma /db/
Nagyüzemi mezőgazdasági földrészletek	1835	78	18
100 ha-t meghaladó területek amelyeknek csak elhatároló vonalát kell felmérni	—	—	—
Fel nem mért belterület	—	—	—
Fel nem mért zártkert	—	—	—
Közterületi földrészletek /út, vasút, patak, stb./	31	82	25
Egyéni földrészletek	23	32	5
Nagyüzemi táblán belül levő egyéni tulajdonban levő tanyák, szőlők, stb.	18	21	5
Összesen	1907	213	
Ellenőrzés nélkül bedolgozható, korábban felmért földrészletek	152	8	9

Korábban vagy egyidejüleg felmért belterületek, ill. zártkertek határvonalának összes hossza: ..... 8 ..km

Az adatok megnevezése		db
Részleteket tartalmazó földrészletek		102
Részletek	Alrészletek /„a" jelüek nélkül/	234
	Épületek és épitmények	52
	Egyéb természetes, vagy mesterséges tereptárgyak	36

A térképfelújítás adatai		db
Változott földrészletek		86
Változott részletek	Változott alrészletek /„a" jelüek nélkül/	206
	Változott épületek és épitmények	39
	Változott egyéb természetes vagy mesterséges tereptárgyak	28

Zártkerti új felmérés és térképfelújítás

Az adatok megnevezése		darabszám	Megyjegyzés
Földrészletek		*146*	
Beépített földrészletek		*4*	
Alrészletek /„a" jelüek nélkül/		*81*	
Épületek		*26*	
Térképfelújítás esetén töltendők ki	Változott földrészletek	—	
	Változott alrészletek	—	
	Változott épületek	—	

Belterületi átnézeti térkép

Az adatok megnevezése		mennyiség	egység	Megjegyzés
Méretarány:	*1:4000*	-	-	
Önálló munka-feladat esetén töltendők ki	Földrészletek	—	db	
	Épületek	—	db	
	Belterület nagysága	—	ha	
A belterülethez csatlakozó, a Szabályzat 2.52 pontja alapján ábrázolandó mintegy 500 m széles sáv ter.		*270*	ha	

Határvonal áttérképezés és határvonal-változás átvezetése

Az adatok megnevezése	mennyiség	egység	Megjegyzés
Az átvezetendő határvonal töréspontjai	*226*	db	
Az átvezetendő határvonal hossza	*4,9*	km	
A határvonal által metszett földrészletek	*33*	db	
A térképezésre kerülő igazgatási egység térképének méretaránya	*1:2880*		
A térképezésre kerülő igazgatási egység térképének vetületi rendszere	*Vetület nélküli*		
Az áttérképezendő határvonalat tartalmazó térkép méretaránya	*1:2000*		
Az áttérképezendő határvonalat tartalmazó térkép vetületi rendszere	*Henger KR*		

PH.

Készítette: *N. N.*

Vizsgálta: *N. N.*

29/a melléklet
Szab. 9 26

VISZLÓ

külterületének

TERÜLETSZÁMITÁSI VÁZLATA

1 : 25 000

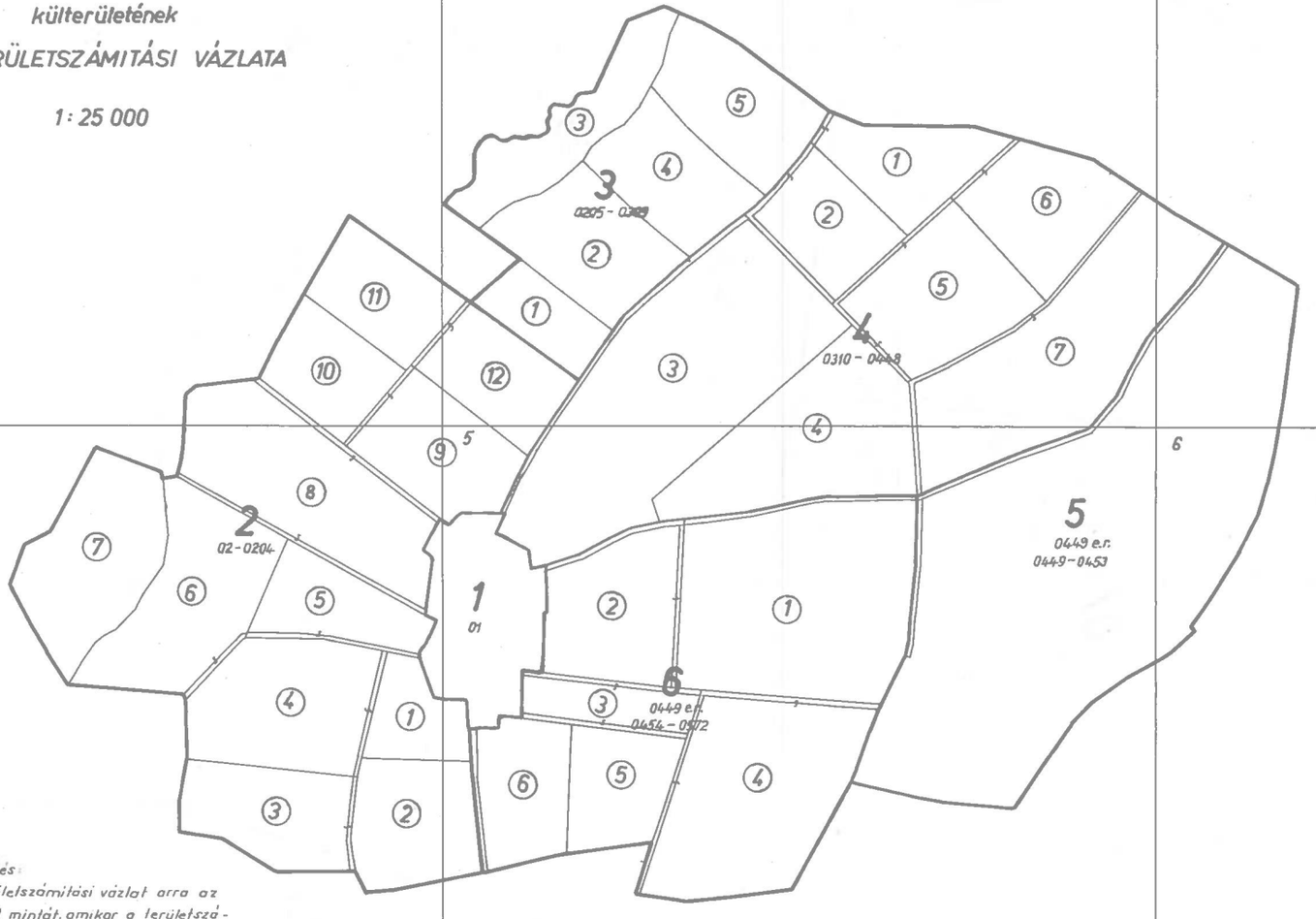

Megjegyzés:

1. Jelen területszámitási vázlat arra az esetre ad mintát, amikor a területszámitási csoportok kialakitása nem szelvényhatárosan történik.
2. Egyéb területszámitási vázlat a területszámitási jegyzőkönyvben található.
3. Ez a minta kicsinyitve van.

Szerkesztette : N. N.

19...

Vizsgálta : N.N.

19...

SZOLGÁLATI HASZNÁLATRA

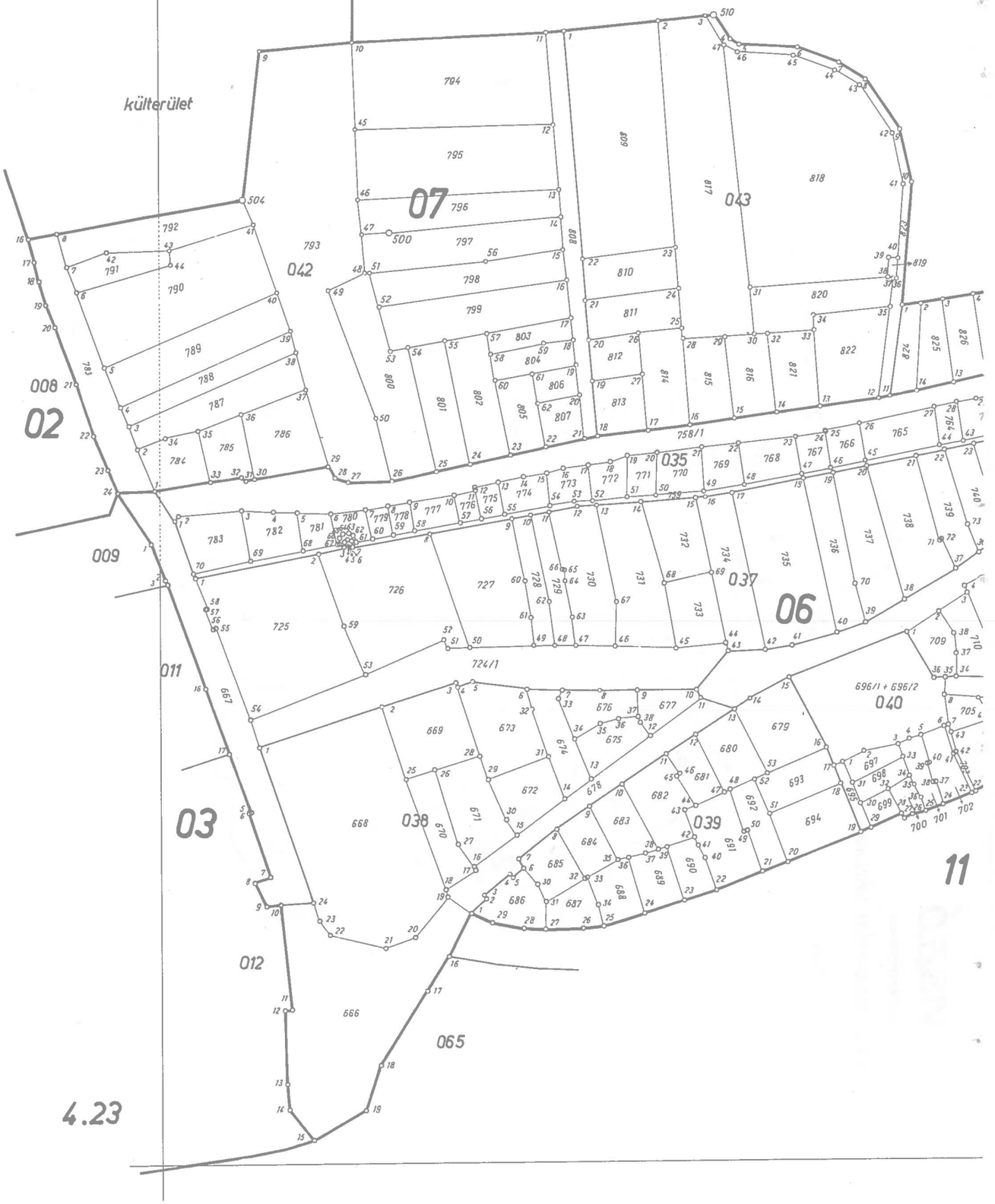

MAGYARLAK

megyei város

központi belterülete I.ker.

TERÜLETSZÁMÍTÁSI VÁZLATA GÉPI ADATFELDOLGOZÁSHOZ

6.és 7.csoportok

1:2000

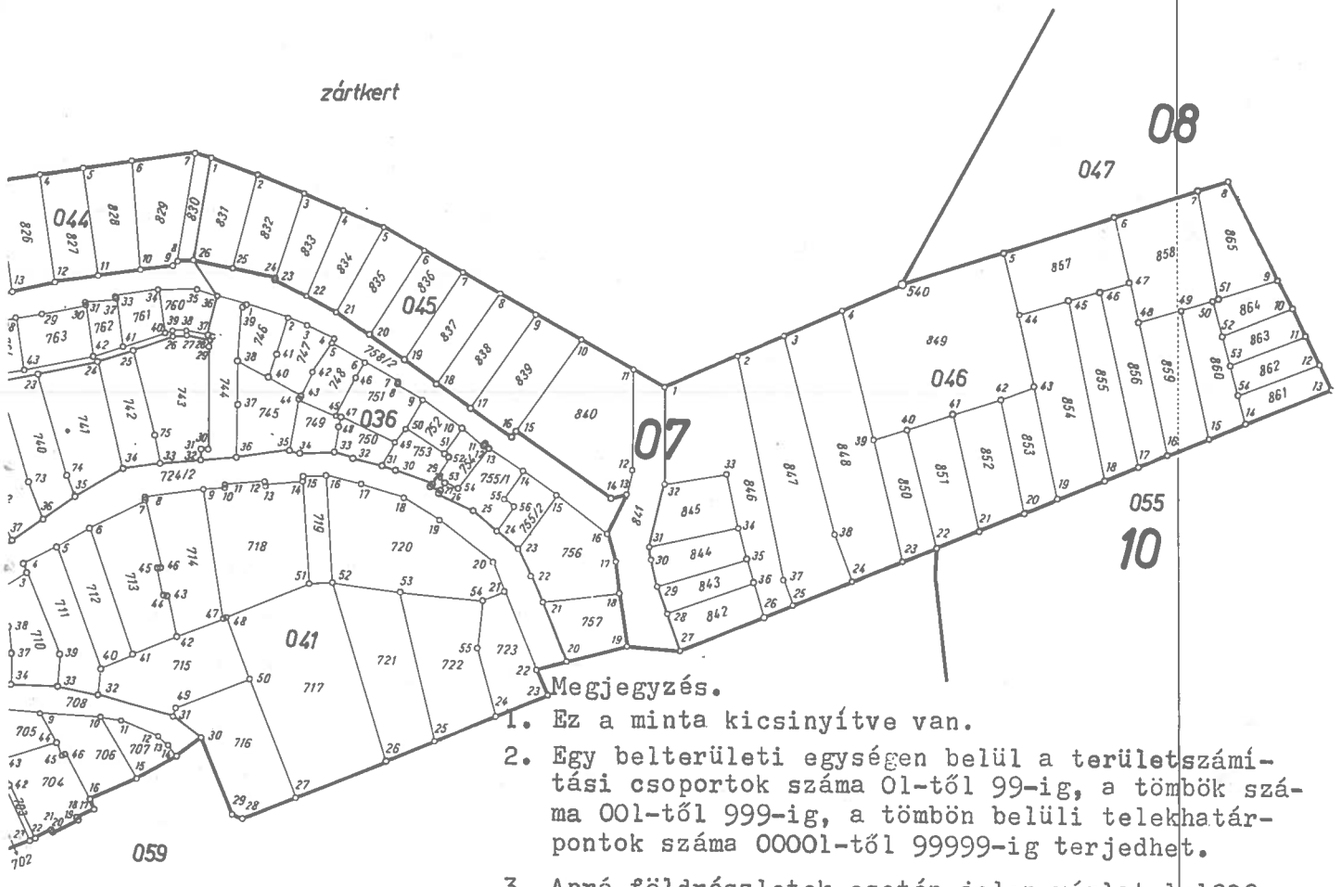

Megjegyzés.

1. Ez a minta kicsinyítve van.
2. Egy belterületi egységen belül a területszámítási csoportok száma 01-től 99-ig, a tömbök száma 001-től 999-ig, a tömbön belüli telekhatárpontok száma 00001-től 99999-ig terjedhet.
3. Apró földrészletek esetén jelen vázlat 1:1000 méretarányban készítendő.
4. A tömbön belüli telekhatárpontok számát a tömbhatárvonalon belülre kell megírni.
5. A ponthelyeken nullkör helyett szabadkézzel rajzolt kitöltött kör is alkalmazható a tömbön belül.

Szerkesztette: N. N.

Vizsgálta: N. N.

19...

4.24 5.18

Készítő szerv neve

Munkaszám:

30/a. melléklet

Szab. 9.27

M A G Y A R L A K

megyei város

t e r ü l e t s z á m í t á s i j e g y z ő k ö n y v e

belterületi új felméréshez

19...

Megjegyzés

1. Jelen területszámítási jegyzőkönyv kis /kézi-, elektromechanikus stb./ számológéppel végrehajtott számításra ad mintát, amikor a nyilvántartási egység összterülete, a csoportok és a tömbök numerikusan, a földrészletek grafikusan lesznek számítva.
2. A földrészletek és az alrészletek grafikus területszámítása végrehajtásának elvi menetét lásd Újnyárád zártkertjének területszámítási jegyzőkönyvében.

MAGYARLAK *

megyei város*

CSOPORTOK TERÜLETSZÁMÍTÁSI VÁZLATA

1:10 000

Megjegyzés

1. Ha a munkarészek átadása közigazgatási kerületenként történik, akkor a területszámítási vázlatot kerületenként külön kell készíteni. A területszámítási csoportokat ez esetben kerületenként 1-gyel kezdve kell számozni.
2. Amennyiben a területszámítási vázlat a területszámítási jegyzőkönyvbe be van kötve, a címirat * -gal jelölt részei elhagyhatók.
3. Ez a vázlat kicsinyítve van.

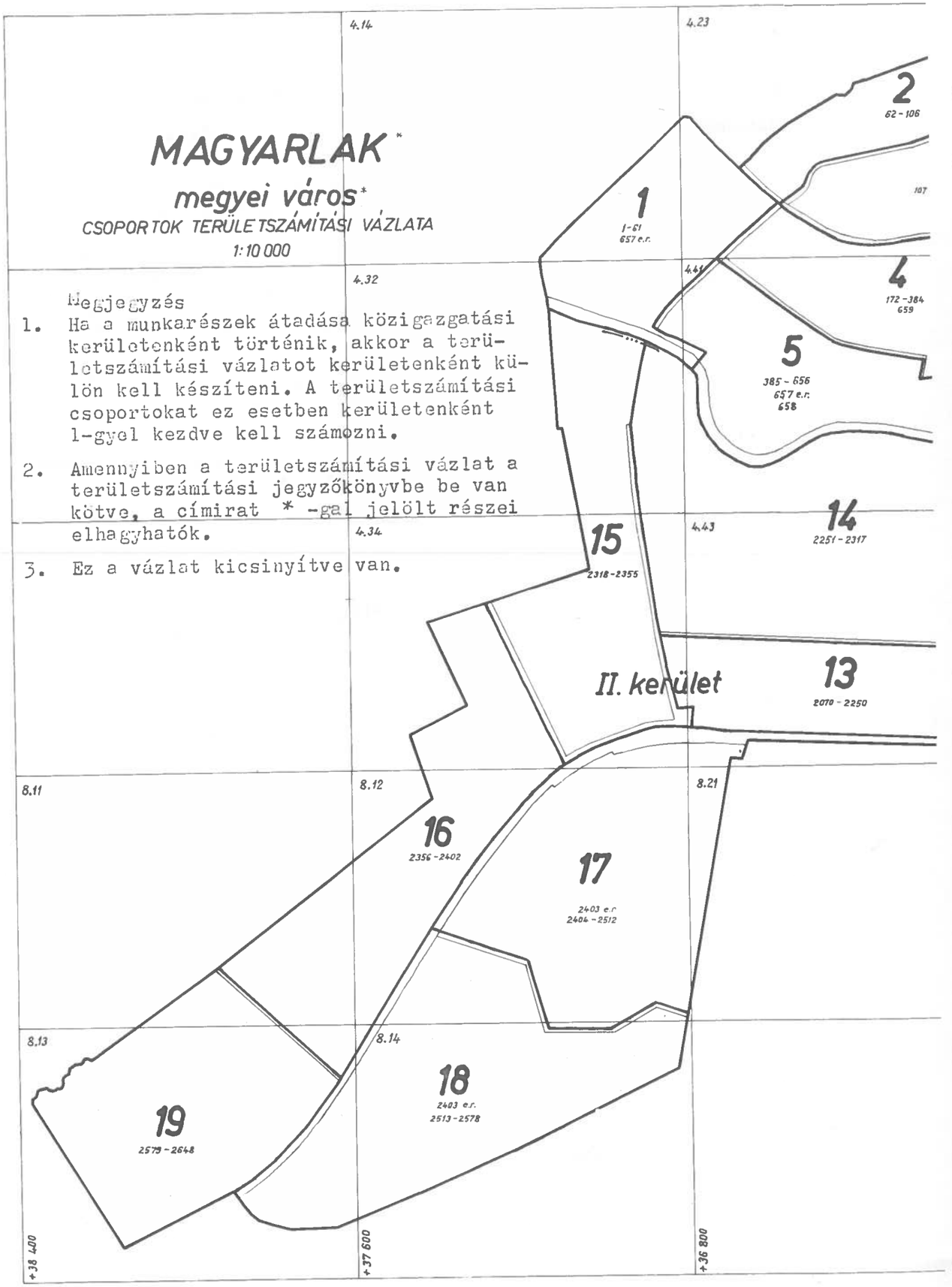

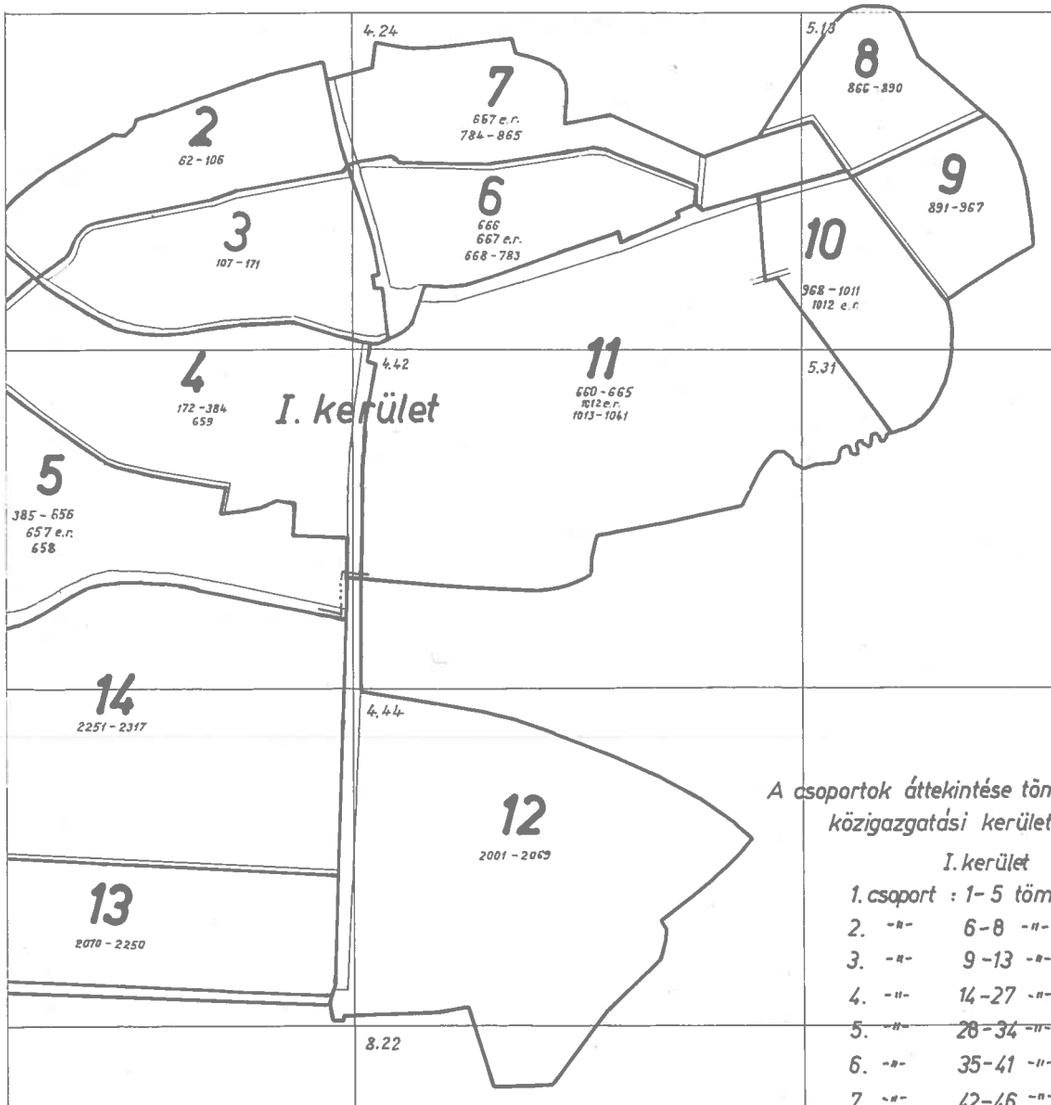

A csoportok áttekintése tömbönként és közigazgatási kerületenként

I. kerület

1. csoport	: 1 - 5	tömb
2. -"-	6 - 8	-"-
3. -"-	9 - 13	-"-
4. -"-	14 - 27	-"-
5. -"-	28 - 34	-"-
6. -"-	35 - 41	-"-
7. -"-	42 - 46	-"-
8. -"-	47 - 48	-"-
9. -"-	49 - 52	-"-
10. -"-	53 - 54, 56 - 57	-"-
11. -"-	55, 58 - 66	-"-

II. kerület

12. csoport	: 101 - 105	tömb
13. -"-	106 - 114	-"-
14. -"-	115 - 122	-"-
15. -"-	123 - 126, 128 - 129	-"-
16. -"-	127, 130 - 141	-"-
17. -"-	142 - 152	-"-
18. -"-	153 - 162	-"-
19. -"-	163 - 167	-"-

Szerkesztette : N. N.

19...

Vizsgálta : N. N.

19...

SZELVÉNYVÁZLAT *

5.13 szelvény

1:5000 *

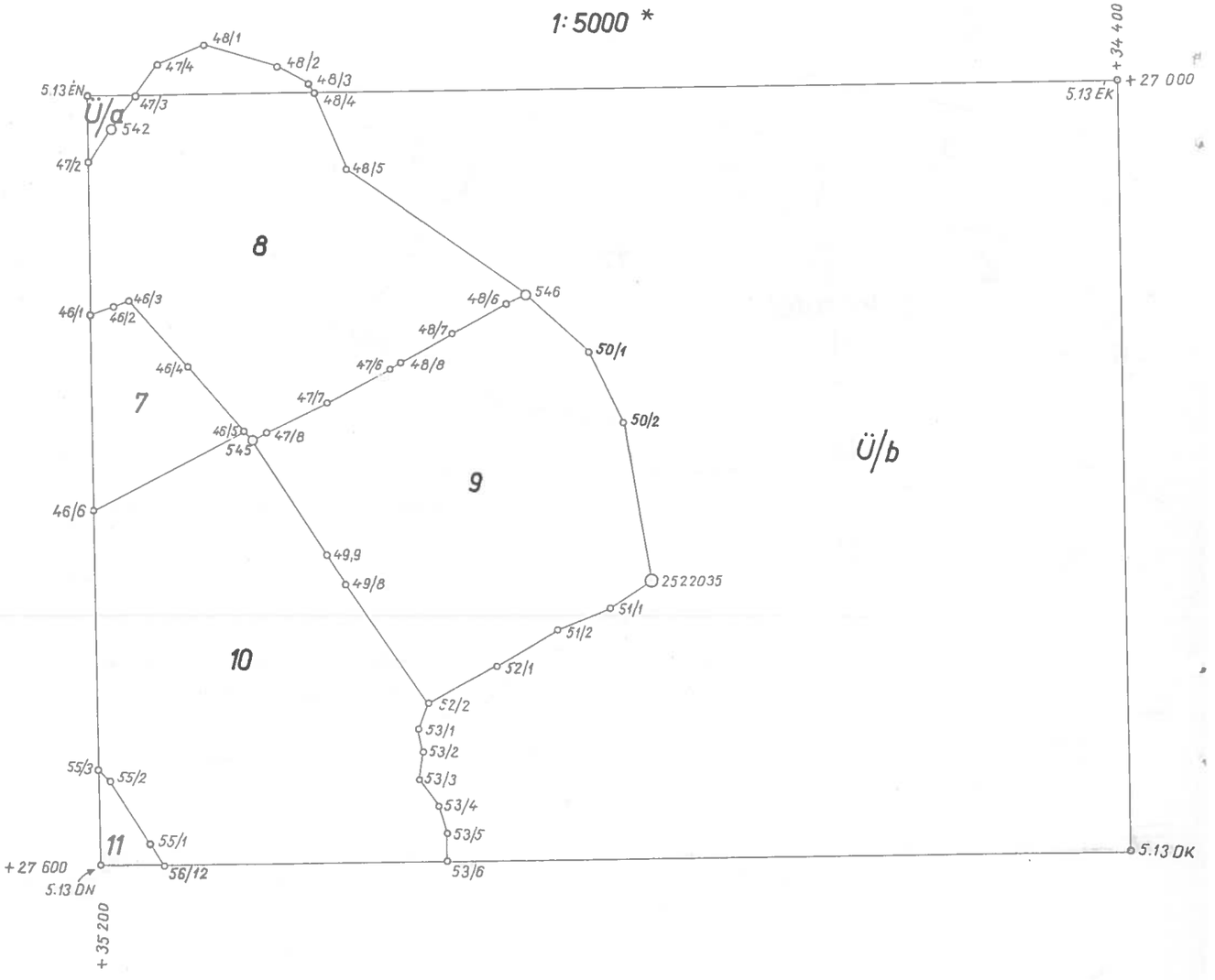

Szelvényátmetszések számítása:

47/2	+ 35 200,00	+ 27 062,39
	37,45	54,12
47/1	+ 35 237,45	+ 27.116,51
542	+ 35 178,60	+ 27 031,28
	58,85	85,05
47/3	+ 35 156,90	+ 27 000,00

48/4	+ 35 035,10	+ 27 000,00

Megjegyzés

A csillaggal jelölt felirati részeket el lehet hagyni.

Szerkesztette: N.N.

Vizsgálta: N.N.

A pont száma	Koordináták Y	Koordináták X	Jegyzet	A pont száma	Koordináták Y	Koordináták X	Jegyzet
CSOPORTOK TERÜLETÉNEK SZÁMÍTÁSA SZELVÉNYEN							
			KÉNT				
				.			
				.			
				.			
				.			
				.			
				.			
		5.13 szelvény					
	Ü/a				Ü/b		
5.13ÉN	+ 35 200,00	+ 27 000,00		48/4	+	+	
47/3	35 156,90	27 000,00		5.13ÉK	.	.	
542	35 177,33	27 026,83		5.13DK	.	.	
47/2	35 200,00	27 062,39		53/6	.	.	
5.13ÉN	35 200,00	27 000,00		/5	.	.	
5.13ÉN	35 200,00	27 000,00		/4	.	.	
				/3	.	.	
	999-7429,2457			.	.	.	
	2T=2570,7543			.	.	.	
	T=1285,37715			.	.	.	
				.	.	.	
				546	.	.	
				48/5	.	.	
	7. csoport része			/4	.	.	
				/4	.	.	
46/1	+	+			99943-3899,4701		
.	.	.			2T= 56-6100,5299		
.	.	.			T= 28-3050,26495		
.	.	.					
	9998-5367,0012				.		
	2T=1-4632,9988						
	T= 7316,4994						

D. 9013. r. sz. –

A pont száma	Koordináták Y	Koordináták X	Jegyzet
	8. csoport része		
	a szelvénykereten túli résszel együtt		
47/2	+	+	
542	.	.	
47/3	.	.	
.	.	.	
.	.	.	
.	.	.	
.	.	.	
.	.	.	
.	.	.	
.	.	.	
46/1	.	.	
47/2	.	.	
/2	.	.	
	99985-8785,6230		
	2T= 14-1214,3770		
	T= 7-0607,1885		
	.	.	
	.	.	
	.	.	
	Szelvénykereten kívül eső rész		
47/3	+ 35 156,90	+ 27 000,00	
/4	35 131,85	26 967,11	
48/1	35 101,14	26 958,27	
/2	35 059,88	26 969,03	
/3	35 032,06	26 991,71	
/4	35 035,10	27 000,00	
47/3	35 156,90	27 000,00	
/3	35 156,90	27 000,00	
	999-2817,9117		
	2T= 7182,0883		
	T= 3591,04415		

A pont száma	Koordináták Y	Koordináták X	Jegyzet
	9. csoport		
545	+ 35 067,48	+ 27 261,98	
47/8	35 062,05	27 262,20	
/7	35 005,21	27 239,44	
/6	34 947,70	27 215,06	
48/8	34 938,80	27 211,30	
/7	34 890,97	27 192,15	
/6	34 850,16	27 175,00	
546	34 847,20	27 171,88	
50/1	34 811,77	27 225,09	
/2	34 797,18	27 297,13	
2522035	34 785,49	27 438,32	
.	.	.	
.	.	.	
.	.	.	
.	.	.	
49/8	35 023,83	27 362,77	
/9	35 062,74	27 272,93	
545	35 067,48	27 261,98	
	99987-7900,9929		
	2T= 12-2099,0071		
	T= 6-1049,50355		
	.	.	
	.	.	
	.	.	
	.	.	
	.	.	
	.	.	
	.	.	
	Számította:	N.N.	
	Vizsgálta:	N.N.	

SZELVÉNYVÁZLAT *

8.13 szelvény

1:5000 *

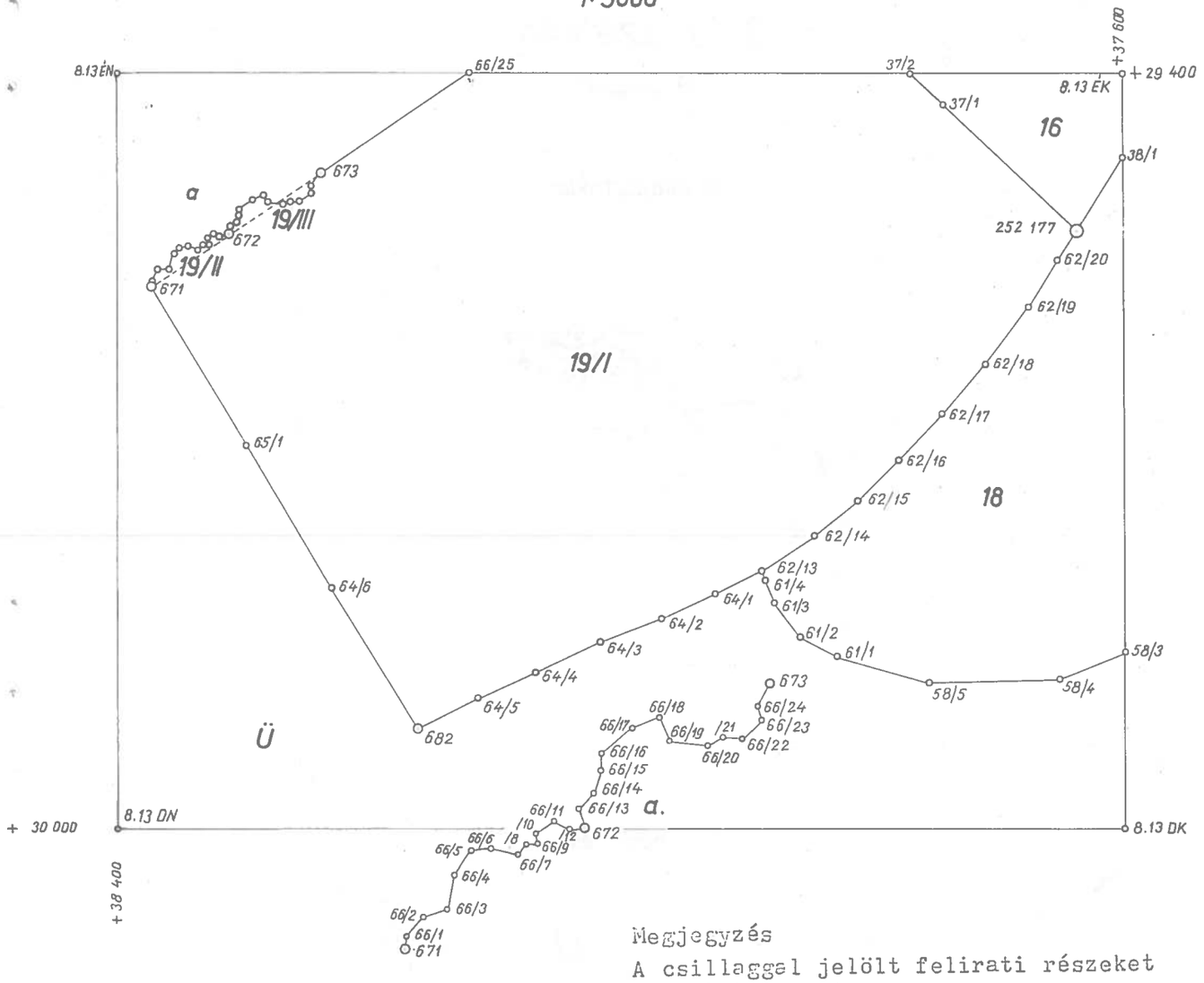

Megjegyzés

A csillaggal jelölt felirati részeket el lehet hagyni.

Szelvényátmetszések számítása:

66/25	+38 120,51	+29 400,00
	87,25	58,93
66/26	+38 033,26	+29 341,07
673	+38 238,13	+29 479,44
	204,87	138,37
37/2	+37 771,12	+29 400,00

.
.
.

38/1	+37 600,00	+29 465,52

.
.
.
.
.
.
.
.
.
.

Szerkesztette: N.N.

Vizsgálta: N.N.

VÁZLAT A HELYI KOORDINÁTÁKBÓL VALÓ TERÜLETSZÁMITÁSHOZ

8.13 szelvény

19. csoport

II. csoportrész

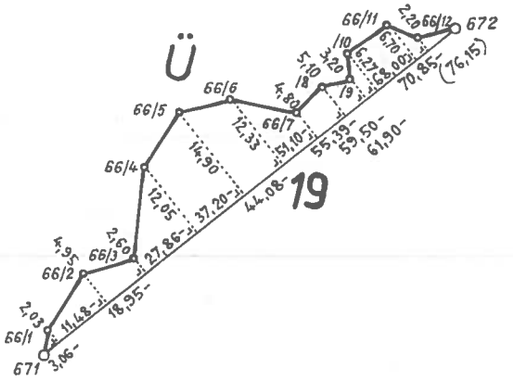



III. csoportrész

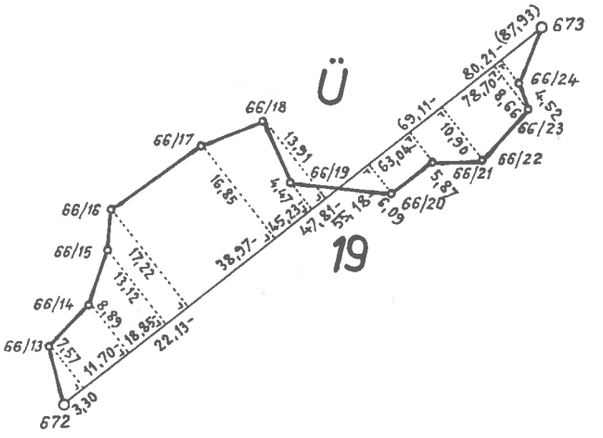

Szerkesztette : N. N.

Vizsgálta: N.N.

8.13 szelvény

19. csoport része

I. csoportrész

A pont száma	Koordináták Y	Koordináták X	Jegyzet
	.	.	
	.	.	
	.	.	
	.	.	
	.	.	
	.	.	
	2T= 46-6373,8257		
	T= 23-3186,91285		

II. csoportrész (helyi koordinátákból)

A pont száma	Koordináták Y	Koordináták X	Jegyzet
671	0,00	0,00	
66/1	3,06	2,03	
/2.	11,48	4,95	
.	.	.	
.	.	.	
.	.	.	
/10	61,90	6,27	
/11	68,00	6,70	
/12	70,85	2,20	
672	76,15	0,00	
671	0,00	0,00	
671	0,00	0,00	
	999- 8973,3246		
	2T= 1026,6754		
	T= 0513,3377		

III. csoportrész (helyi koordinátákból)

A pont száma	Koordináták Y		Koordináták X	Jegyzet
672	0,00		0,00	
66/13	3,30	+	7,57	
/14	11,70	+	8,89	
/15	18,85	+	13,12	
/16	22,13	+	17,22	
/17	38,97	+	16,85	
/18	47,81	+	13,91	
/19	45,23	+	4,47	
/20	55,18	−	6,09	
/21	63,04	−	5,87	
/22	69,11	−	10,90	
/23	78,70	−	8,66	
/24	80,21	−	4,52	
673	87,93		0,00	
672	0,00		0,00	
672	0,00		0,00	
	999- 9235,9256			
	2T= 0764,0744			
	T= 382,0372			

Számította: N.N.

Vizsgálta: N.N.

TERÜLETÖSSZEÁLLÍTÁS SZELVÉNYENKÉNT

Szelvény-szám	Üres tér jele	Csoport	Üres tér területe		Csoport területe		Szelvény területe		Jegyzet
			ha	m²	ha	m²	ha	m²	
4.14							48		
	Ü		42	4790,15160					
		1			5	5209,84840			
.		.	.	.	.	.	.		
.		.	.	.	.	.	.		
.		.	.	.	.	.	.		
.		.	.	.	.	.	.		
5.13							48	3591,04415	Szelvénykereten kívül eső résszel
	Ü/a			1285,37715					
	Ü/b	.	28	3050,26495					
		7				7316,49940			
		8			7	0607,18850			
		9			6	1049,50355			
		10			5	8763,31190			
		11				1518,89870			
.	.	.	.	.	.	.	.		
.	.	.	.	.	.	.	.		
.	.	.	.	.	.	.	.		
.	.	.	.	.	.	.	.		
8.22							48		
	Ü		39	0963,29950					
		13			2	0036,70050			
4. oldal :		.	.	.	.	.	.		
3. - " -		.	.	.	.	.	.		
2. - " -		.	.	.	.	.	.		
1. - " -		.	72	8560,13295	71	1439,86705	144		
összesen :			387	8655,31155	428	4935,73260	816	3591,04415	

TERÜLETÖSSZEÁLLÍTÁS CSOPORTONKÉNT

Csoport száma	Csoport-rész	Szelvény-szám	Terület szelvényenként		A csoport teljes területe		m^2-re kiegyenlített terület		Jegyzet
			ha	m^2	ha	m^2	ha	m^2	
1					15	1821,58665	15	1822	
		4.14	5	5209,84840					
		4.23	5	0070,91475					
		4.32	4	2873,21300					
		4.41		3667,61050					
2					8	2039,87830	8	2040	
		4.23	8	2039,87830					
.		.	.	.	.	.	.	.	
.		.	.	.	.	.	.	.	
.		.	.	.	.	.	.	.	
.		.	.	.	.	.	.	.	
.		.	.	.	.	.	.	.	
.		.	.	.	.	.	.	.	
.		.	.	.	.	.	.	.	
19		.			25	9208,60535	25	9209	
		8.11	2	5126,31760					
	I	8.13	23	3186,91285					
	II	8.13		0513,33770					
	III	8.13		0382,03720					
4.	oldal:		.	.	.	.	.	.	
3.	– " –		.	.	.	.	.	.	
2.	– " –		.	.	.	.	.	.	
1.	– " –		78	1257,38630	78	1257,38630	78	1257	
Központi belterület összesen:			428	4935,73260	428	4935,73260	428	4936	
								Összeállította:	N.N.
								Vizsgálta:	N.N.

TÖMB- TERÜLETSZÁMITÁSI VÁZLAT

5.13 szelvény

9. csoport

1: 2000

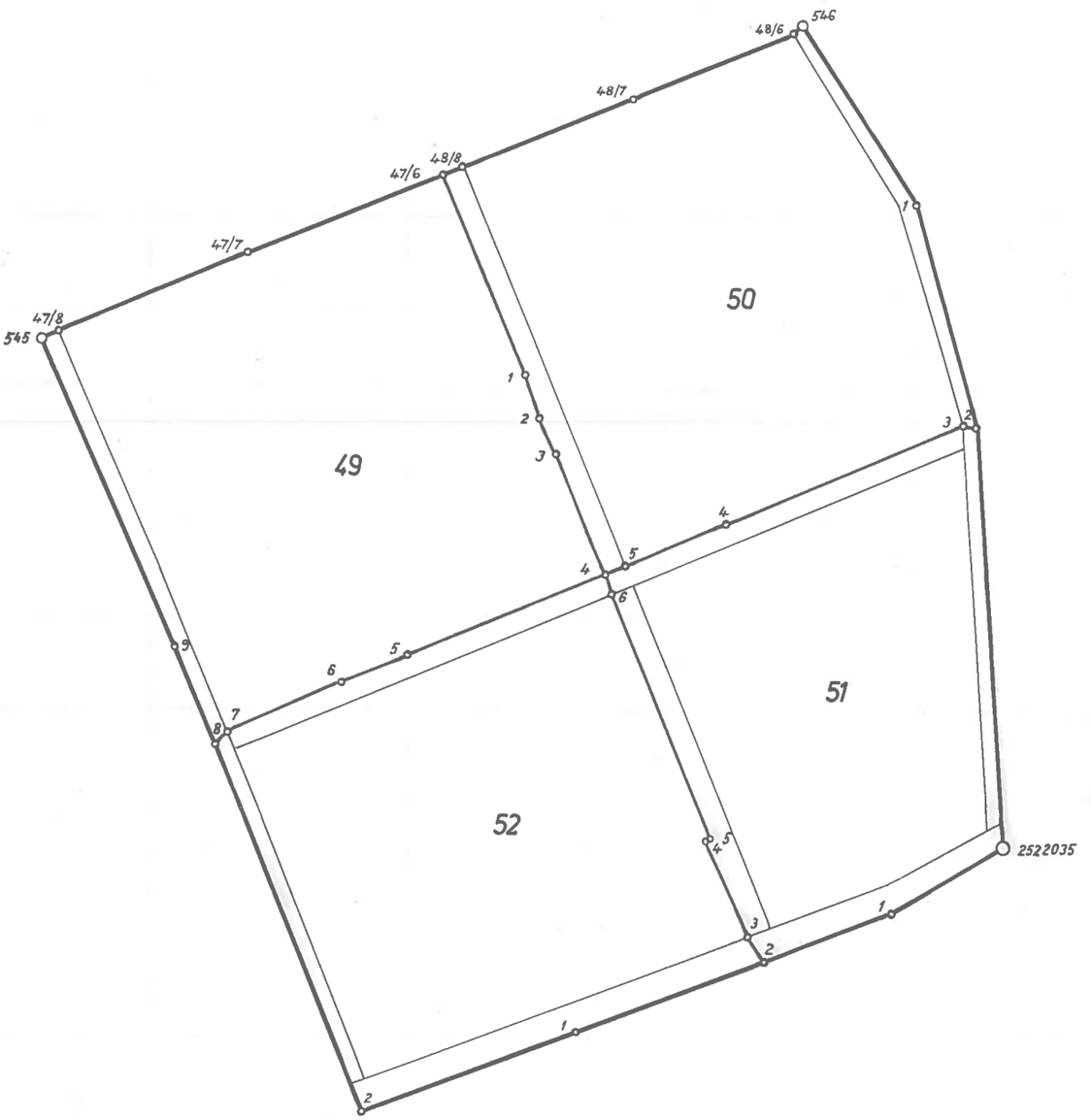

Megjegyzés

Az egyes tömbök töréspontjainak számát a tömbhatárvonalon belülre kell megírni. Csatlakozó tömbből átvett számozás esetén - ha a csatlakozó tömb száma nincs feltüntetve - a csatlakozó tömbszámot a hozzátartozó töréspontszámok számlálójaként minden esetben meg kell írni.

Szerkesztette : N. N.

Vizsgálta: N. N.

TÖMBÖK TERÜLETSZÁMÍTÁSA

9.csoport

A pont száma	Koordináták Y	Koordináták X	Jegyzet
	49. tömb		
545	+ 35 067,48	+ 27 261,98	
47/8	35 062,05	27 262,20	
/7	35 005,21	27 239,44	
/6	34 947,70	27 215,06	
1	34 924,27	27 272,83	
2	34 918,88	27 284,32	
3	.	.	
4	.	.	
5	.	.	
6	.	.	
7	35 008,07	27 383,98	
8	35 011,70	27 390,77	
9	35 023,83	27 362,77	
545	35 067,48	27 261,98	
	9996 - 6472,7354		
	2T= 3 - 3527,2646		
	T= 1 - 6763,6323		

A pont száma	Koordináták Y	Koordináták X	Jegyzet
	50. tömb		
47/6	+ 34 947,70	+ 27 215,06	
48/8	34 938,80	27 211,30	
/7	34 890,97	27 192,15	
.	.	.	
.	.	.	
.	.	.	
47/6	34 947,70	27 215,06	
47/6	34 947,70	27 215,06	
	9996 - 9796,86619		
	2T= 3 - 0203,1381		
	T= 1 - 5101,56905		
	.		
	.		
	.		

Csoport összesítő

			m²-re kerekített terület	
49.	tömb	1 - 6763,6323	1 - 6764	
50.	-"-	1 - 5101,56905	1 - 5102	
51.	-"-	1 - 1359,42235	1 - 1359	
52.	-"-	1 - 7824,87985	1 - 7825	Számította: N. N.
9. csoport	összesen:	6 - 1049,50355	6 - 1050	Vizsgálta: N. N.

30/b. melléklet
/Szemelvény számítógépes területszámítási jegyzőkönyvből/
Szab. 9.27

Szelvényszám	Területegység	Csoport	Tömb	Hrsz	Alátörés	Terület /m2/
4.24	3	6	0 0 0			7 6 9 1
						7 6 9 1
4.24	4	6	0 0 0	7 5 8	0 0 2	1 7 2 0
4.24	4	6	0 3 6			5 9 7 1
						7 6 9 1
4.24	5	6	0 0 0	7 5 8	0 0 2	1 7 2 0
4.24	5	6	0 3 6	7 4 4	0 0 0	5 9 0
4.24	5	6	0 3 6	7 4 5	0 0 0	5 6 9
4.24	5	6	0 3 6	7 4 6	0 0 0	3 0 8
4.24	5	6	0 3 6	7 4 7	0 0 0	3 6 3
4.24	5	6	0 3 6	7 4 8	0 0 0	3 1 3
4.24	5	6	0 3 6	7 4 9	0 0 0	2 6 7
4.24	5	6	0 3 6	7 5 0	0 0 0	2 3 2
4.24	5	6	0 3 6	7 5 1	0 0 0	4 8 9
4.24	5	6	0 3 6	7 5 2	0 0 0	1 9 2
4.24	5	6	0 3 6	7 5 3	0 0 0	2 5 9
4.24	5	6	0 3 6	7 5 4	0 0 0	2 1 7
4.24	5	6	0 3 6	7 5 5	0 0 1	4 2 9
4.24	5	6	0 3 6	7 5 5	0 0 2	2 9 9
4.24	5	6	0 3 6	7 5 6	0 0 0	9 0 8
4.24	5	6	0 3 6	7 5 7	0 0 0	5 3 6
						7 6 9 1

Megjegyzés

Ez a szemelvény Magyarlak megyei város I.ker. gépi adatfeldolgozású területszámítási jegyzőkönyvéből való.

Készítő szerv neve

Munkaszám:

30/c.melléklet

Szab. 9.27

Ú J N Y Á R Á D

Kiskun megyei község

t e r ü l e t s z á m í t á s i j e g y z ő k ö n y v e

zártkerti új felméréshez

19...

Megjegyzés
Jelen területszámitási jegyzőkönyv arra az esetre ad mintát, amikor a területszámitási csoportok határa nem szelvényhatárosan lett kialakitva.

ÚJNYÁRÁD*

zártkertjének *

TERÜLETSZÁMÍTÁSI VÁZLATA

1:10 000

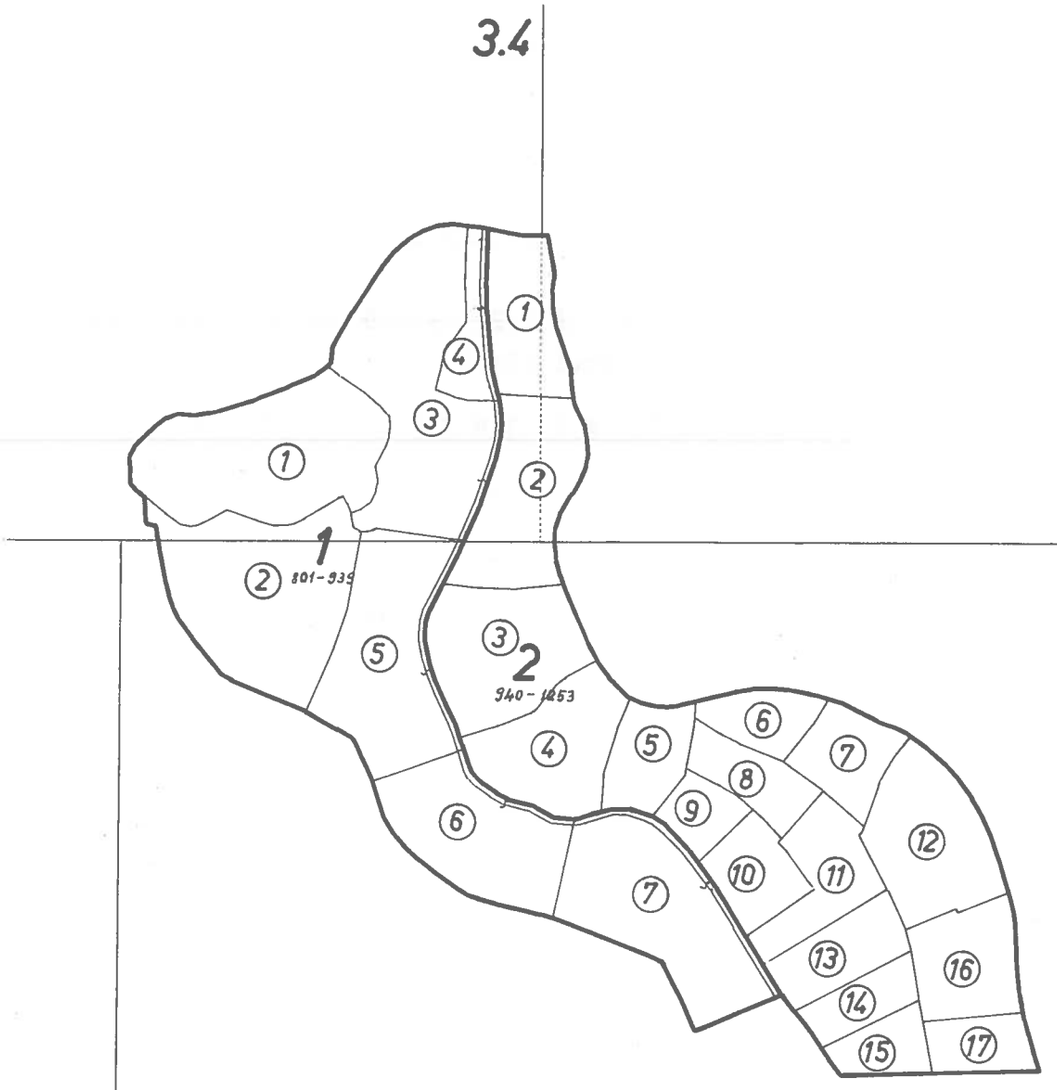

6.1a

Megjegyzés

Amennyiben a területszámítási vázlat a területszámítási jegyzőkönyvbe be van kötve, a címirat csillaggal jelölt részei elhagyhatók.

Szerkesztette: N. N.

Vizsgálta: N. N.

Térképlap száma	Helyrajzi szám	Alrészlet	Területszámítási elemek			Előzetes terület		Javítandó terület	Javítás	Végleges terület		Adott terület		Jegyzet
						ha	m²	ha	m²	ha	m²	ha	m²	
	HASZNOS ÉS ÜRES RÉSZEK TERÜLETSZÁMÍTÁSA													
	3.4 szelvény													
	Hasznos rész:													
	Teljes ha					13	—			13	—			
	Csonka ha		413,2 414.0	413,6	x 100	4	1360	2,07	+32	4	1392			
					összesen:	17	1360			17	1392			
	Üres rész													
	Teljes ha					170	—			170	—			
	Csonka ha		485,3 486,1	485,7	x 100	4	8570	2,43	+38	4	8608			
						174	8570			174	8608			
			A szelvény összesen:			191	9930	4,50	+70	192	0000	192	—	
									(234)					
	Szelvénykereten kívül eső rész:													
			1-6644	1-6589		1	6616	—	—	1	6616			Hárfával
	•			•		•			•		•			
	•			•		•			•		•			
	•			•		•			•		•			
	•			•		•			•		•			

Térképlap száma	Helyrajzi szám	Áttekintés	Területszámítási elemek	Előzetes terület ha	Előzetes terület m²	Javítandó terület ha	Javítás m²	Hasznos terület ha	Hasznos terület m²	Üres terület ha	Üres terület m²	Jegyzet (A hasznos és üres rész összesen)
			A ZÁRTKERT TERÜLETÉNEK ÖSSZEÁLLÍTÁSA									
			3. 4 szelvény					17	1392	174	8608	
			szelvénykereten kívül eső rész					1	6616			
			6. 1a szelvény					47	6367	144	3633	
			A zártkert területe összesen:					66	4375			
										319	2241	
			2 × 192 = 384 ha									385 – 6616
			CSOPORTOK TERÜLETSZÁMÍTÁSA									
			3.4 szelvény									
			1. csoport része									
			Teljes ha		8	—						
			Csonka ha 518,0 / 518,8 } 518,4 × 100		5	1840						
			összesen:		13	1840	2,59	+62	13	1902		
			2. csoport része									
			Teljes ha		1	—						
			Csonka ha 294,8 / 294,3 } 294,55 × 100		2	9455						
			összesen:		3	9455	1,47	+35	3	9490		
			összesítő:		17	1295	4,06	+97	17	1392		
								(218)				
			Szelvénykereten kívül eső rész						1	6616		
			.		.				.			
			.		.				.			
			.		.				.			

Térképlap száma	Helyrajzi szám	Alrészlet	Területszámítási elemek	Előzetes terület		Javítandó terület	Javítás	Végleges terület		Adott terület		Jegyzet
				ha	m²	ha	m²	ha	m²	ha	m²	
			CSOPORTOK TERÜLETÉNEK ÖSSZEÁLLÍTÁSA									
	1. csoport											
			3. 4 szelvény	13	1902							
			6. 1a -"-	17	6250							
			összesen:	30	8152			30	8152			
	2. csoport											
			3. 4 szelvény	3	9490							
			szelv. kereten kívül	1	6616							
			6. 1a szelvény	30	0117							
				35	6223			35	6223			
			A zártkert területe összesen:					66	4375			
			ALCSOPORTOK TERÜLETSZÁMÍTÁSA									
			1. csoport									
3.4	1. alcsoport											
	801-818 822 er.		5-4173 5-4051	5	4112	5,41	-85	5	4027			
	839-843											
3.4 6.1a	2. alcsoport											
	823-848		3.4 szelv. 8421 8377 } 8399									
			6.1a -"- 5-2753 5-2633 } 5-2693									
			6-1092	6	1092	6,11	-96	6	0996			
.	.		. . .		.	.	.		.			
.	.		. . .		.	.	.		.			
			2. oldal	19	1836	19,18	-304	19	1532			
			1. -"-	11	6804	11,68	-184	11	6620			
			összesen:	30	8640	30,86	-488	30	8152			
							(519)					Számította: N. N.
												Vizsgálta: N. N.

FÖLDRÉSZLETEK ÉS ALRÉSZLETEK TERÜLETSZÁMÍTÁSA

1. csoport

1. alcsoport

2. alcsoport

Térképlap száma	Helyrajzi szám	Alrészlet	Területszámítási elemek			Előzetes terület ha	Előzetes terület m²	Javítandó terület ha	Javítás m²	Földrészlet végleges területe ha	Földrészlet végleges területe m²	Alrészlet területe ha	Alrészlet területe m²	Jegyzet
3.4	823		3,5 x	7,8			27				27			e.ép.
3.4	824		471 473	472 - 27 (823 hrsz ter.) 445			445	0,04	+ 1		446			Gy
3.4 6.1a	825		3.4 szelv. 6.1a -"-	518 515 2137 2150	516 2144 2660		2660	0,27	+ 6		2666			
		a	3.4 szelv. 6.1a -"-	356 812 1168	1168 - 8								1160	Gy és e.ép.
		b	3.4 szelv. 6.1a -"-	160 1358 1516	1516 - 10 2684 - 18								1506	Szö
3.4 6.1a	848		530	535			5 32	0,05	+ 1		533			szö
			2.	oldal		3	7657	3,76	+ 93	3	7750			
			1.	"		2	3189	2,32	+ 57	2	3246			
			összesen:			6	0846	6,08	+ 150 (184)	6	0996			

D. 9011. r. sz.

Számította: N. N.
Vizsgálta: N. N.

Térképlap száma	Helyrajzi szám	Alrészlet	Területszámítási elemek	Előzetes terület		Javítandó terület	Javítás	Végleges terület		Adott terület		Jegyzet
				ha	m²	ha	m²	ha	m²	ha	m²	
	•		•		•			•				
	•		•		•			•				
	•		•		•			•				
			Alcsoport-határral metszett földrészletek területének összeállítása									
3.4 6.1a	*897*								*5504*			*út*
			3. alcsoportban		*928*							
			4. -"-		*832*							
			5. -"-		*1230*							
			6. -"-		*844*							
			7. -"-		*1670*							
			összesen:		*5504*							
6.1a	*1116*								*1148*			*R*
			10. alcsoportban		*512*							
			11. -"-		*636*							
			összesen.		*1148*							
	•		•		•				•			
	•		•		•				•			
	•		•		•				•			
								Összeállította:		*N. N.*		
								Vizsgálta:		*N. N.*		

Készítő szerv neve

Munkaszám:

30/d. melléklet
Szab. 9.27

Ú J N Y Á R Á D

Kiskun megyei község

t e r ü l e t s z á m í t á s i j e g y z ő k ö n y v e

külterületi új felméréshez

19...

Megjegyzés
Jelen területszámítási jegyzőkönyv arra az esetre ad mintát, amikor a területszámítási csoportok határa szelvényhatárosan lett kialakítva.

Térképlap száma	Helyrajzi szám	Alrészlet	Területszámítási elemek		Előzetes terület ha	Előzetes terület m²	Javítandó terület ha	avítás m²	Végleges terület ha	Végleges terület m²	Adott terület ha	Adott terület m³	Jegyzet
# HASZNOS ÉS ÜRES RÉSZEK TERÜLETSZÁMÍTÁSA													
				1. szelvény									
	Hasznos rész:												
	Teljes ha				180	—	—		180	—			
	Csonka ha		738,3 736,8	737,55 x 200	14	7510	7,38	+247	14	7757			
				összesen:	194	7510			194	7757			
	Üres rész:												
	Teljes ha				560	—			560				
	Csonka ha		660,4 659,8	660,1 x 200	13	2020	6,60	+223	13	2243			
				összesen:	573	2020			573	2243			
			A szelvény összesen:		767	9530	13,98	+470	768	0000	768	—	
								(802)					

Térképlap száma	Helyrajzi szám	Alrészlet	Területszámítási elemek		Előzetes terület ha	Előzetes terület m²	Javítandó terület ha	Javítás m²	Végleges terület ha	Végleges terület m²	Adott terület ha	Adott terület m²	Jegyzet
				3. szelvény									
				Csonka hektárok									
	Ü/a	határán											
	Haszn.		1374,6 1375,2	1374,9 × 200	27	4980	13,75	+210	27	5190			
	Ü/a		1423,5 1422,0	1422,8 × 200	28	4560	14,23	+250	28	4810			
				összesen:	55	9540		+460	56	0000	56	—	
								(1235)					
	Ü/b	határán											
	Haszn.		737,0 738,4	737,7 × 200	14	7540	7,38	+170	14	7710			
	Ü/b		861,3 859,7	860,5 × 200	17	2100	8,61	+190	17	2290			
				összesen:	31	9640		+360	32	0000	32	—	
								(870)					
	Ü/c	határán											
	Haszn.		513,1 512,1	512,6 × 200	10	2520							
			hásával: 1-2275 1-2315	1-2295	+1	2295	—						
					11	4815	5,15	+144 −90	11	4869			
	Ü/c		688,0 688,8	688,4 × 200	13	7680							
					−1	2295	—						
					12	5385	6,89	−144 −110	12	5131*			* Átvéve Hermán község 19...évi területszámításából
				összesen:	24	0200	12,04	−200	24	0000	24	—	
								(731)					

Térképlap száma	Holyrajzi szám	Alrészlet	Területszámítási elemek	Előzetes terület ha	Előzetes terület m²	Javítandó terület ha	Javítás m²	Végleges terület ha	Végleges terület m²	Adott terület ha	Adott terület m²	Jegyzet
			Szelvénykereten kívül eső rész									
			$\frac{270,5 \times 40,0}{2} = 5410$ }									
			$\frac{270,0 \times 40,0}{2} = 5400$ }		5405	—	—		5405			
			Hasznos részek területösszeállítása									
	Teljes ha			584	—							
	Csonka ha		Ü/a határán	27	5190							
			Ü/b — " —	14	7710			637	7769			
			Ü/c — " —	11	4869							
	Szelvénykereten kívül eső rész				5405				5405			
			Hasznos részek összesen:	638	3174			638	3174			
			Üres részek területösszeállítása									
	Ü/a		Teljes ha:	64	—							
			Csonka ha:	28	4810							
			összesen:	92	4810			92	4810			
	Ü/b		Teljes ha	4	—							
			Csonka ha:	17	2290							
			összesen:	21	2290			21	2290			
	Ü/c		Teljes ha	4	—							
			Csonka ha	12	5131							
			összesen:	16	5131			16	5131			
			Üres részek összesen:					130	2231			
			A 3. szelvény területösszeállítása									
			Hasznos részek összesen					638	3174			
			Üres részek összesen					130	2231			
			A szelvény összesen					768	5405			A szelvénykereten kívül eső résszel együtt.

Térképlap száma	Helyrajzi szám	Alrészlet	Területszámítási elemek	Előzetes terület ha	Előzetes terület m²	Javítandó terület ha	Javítás m²	Hasznos terület ha	Hasznos terület m²	Üres terület ha	Üres terület m²	Jegyzet
			A KÖZSÉG TERÜLETÉNEK ÖSSZEÁLLÍTÁSA									
			1. szelvény					194	7757	573	2243	
			2. — " —					108	5416	659	4584	
			3. — " —					637	7769	130	2231	
			szelvénykereten kívül eső rész						5405			
			4. szelvény									
			5. — " —									
			6 — " —									
			7. — " —									
			Úrnyárad területe összesen:					1835	5124			
										3541	0281	
			768 · 7 = 5376 ha									5376 – 5405
								Számította:		N.N.		
								Vizsgálta:		N.N.		
			CSOPORTOK TERÜLETSZÁMÍTÁSA									

D. 9011. r. sz.-

SZELVÉNYVÁZLAT *

3. szelvény

1: 20 000 *

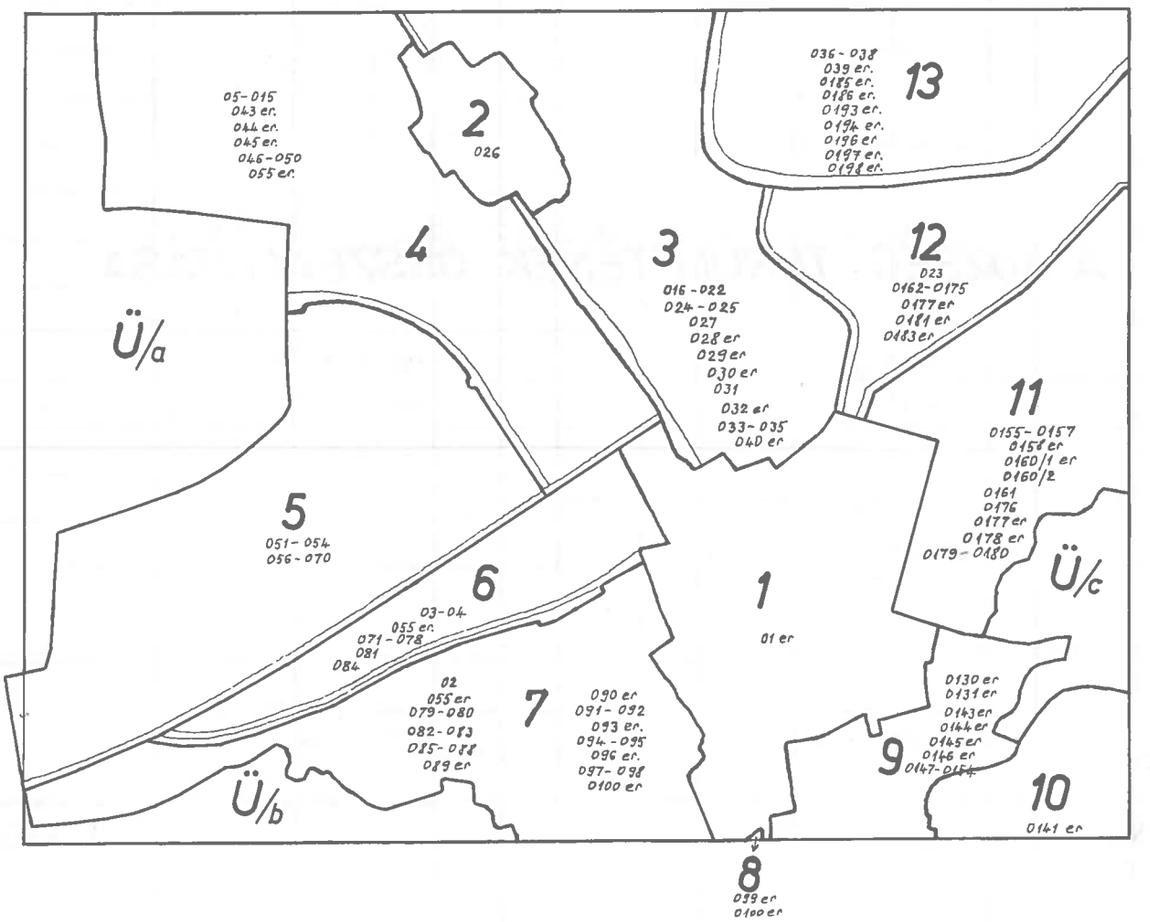

Szerkesztette : N. N.

Vizsgálta: N.N.

Megjegyzés

A csillaggal jelölt felirati részeket el lehet hagyni.

Térképlap száma	Helyrajzi szám	Alrészlet	Területszámítási elemek	Előzetes terület ha	Előzetes terület m²	Javítandó terület ha	Javítás m²	Hasznos terület ha	Hasznos terület m²	Üres terület ha	Üres terület m²	Jegyzet
			A KÖZSÉG TERÜLETÉNEK ÖSSZEÁLLÍTÁSA									
			1. szelvény					194	7757	573	2243	
			2. — " —					108	5416	659	4584	
			3. — " —					637	7769	130	2231	
			szelvénykereten kívül eső rész						5405			
			4. szelvény									
			5 — " —									
			6 — " —									
			7. — " —									
			Ujnyárad területe összesen:					1835	5124			
										3541	0281	
			768 · 7 = 5376 ha									5376 – 5405
								Számította:		N.N.		
								Vizsgálta:		N.N.		
			CSOPORTOK TERÜLETSZÁMÍTÁSA									

D. 9011. r. sz. -

Térképlap száma	Helyrajzi szám	Alrészlet	Területszámítási elemek		Előzetes terület		Javítandó terület	Javítás	Végleges terület		Adott terület		Jegyzet
					ha	m²	ha	m²	ha	m²	ha	m²	
				3. szelvény									
	1.csoport		Átvéve az 19..évi területszámításból						71	3931	71	3931	központi belterület e.r.
	2.csoport		Átvéve az 19..évi területszámításból						14	8475	14	8475	Egyéb belterület
	3.csoport												
	Teljes ha				36	—							
	Csonka ha		2148,8 2148,0	2148,4 × 200	42	9680	21,48						
				összesen:	78	9680							
	.			.	.								
	.			.	.								
	.			.	.								
	.			.	.								
	12.csoport												
	Teljes ha				16	—							
	Csonka ha		1265,4 1263,3	1264,35 × 200	25	2870	12,64						
				összesen:	41	2870							
	13.csoport												
	Teljes ha				44	—							
	Csonka ha		693,9 692,8	693,35 × 200	13	8670	6,94						
				összesen:	57	8670							

D. 0011. r. sz.

Térképlap száma	Helyrajzi szám	Alrészlet	Területszámítási elemek	Előzetes terület ha	Előzetes terület m²	Javítandó terület ha	Javítás m²	Végleges terület ha	Végleges terület m²	Adott terület ha	Adott terület m²	Jegyzet
			Csoportok területének kiegyenlítése									
			1. csoport	71	3531	—	—	71	3531	71	3531	Központi belterület e.r.
			2. — " —	14	8475	—	—	14	8475	14	8475	Egyéb belterület
			3. — " —	78	9680	21,48	328	79	0008			
			4. — " —	88	3860	22,20	331	88	4191			
			5. — " —	92	1840	22,07	329	92	2169			
			6. — " —	33	7772	17,15	256	33	8028			
			7. — " —	66	6788	19,57	292	66	7080			
			8. — " —		363	—	—		363			
			9. — " —	24	6960	10,35	154	24	7114			
			10. — " —	17	1392	—	—	17	1392	17	1392	Zártkert e.r.
			11. — " —	50	8820	11,44	171	50	8991			
			12. — " —	41	2870	12,64	189	41	3059			
			13. — " —	57	8670	6,94	103	57	8773			
			Összesen:	638	1021	14384	2153	638	3174			Aszelvénykereten kívül eső részzel együtt
							(3753)					
									Számította: N.N.			
									Vizsgálta: N.N.			

Pécsi Vegyesip. Ü.: 72-6379

FÖLDRÉSZLETEK ÉS ALRÉSZLETEK TERÜLETSZÁMÍTÁSA

3. szelvény

6. csoport

Térképlap száma	Helyrajzi szám	Alrészlet	Területszámítási elemek			Földrészlet előzetes területe		Javítandó terület	Javítás	Földrészlet végleges területe		Alrészlet területe		Jegyzet
						ha	m²	ha	m²	ha	m²	ha	m²	
	03		4405	4363			4384	0,43	+ 9		4393			keresztcsatorna és 2 töltés
	04		787 783	785×80		6	2800	6,28	+132	6	2932			Sz
	055 e.r.		4746	4706			4726	0,47	+ 10		4736			
		a e.r.											4736	vasuti pályatest
	"		"	"			"		"		"			
	"		"	"			"		"		"			
	074/1		1071 1074	1072,5×80 = 8-5800		8	3294	8,32	+175	8	3469			
				0702= -2506										
		a	824×80		6-5920 +67							6	5987	Sz és út
		b	555,8 556,2 14×4	556,0×3,5=	1946 56 2002 +2								2004	gazd. vasut
		c	1-5444 1-5476		1-5460 +18							1	5478	Gy
					8-3382 +87									
	1. oldal					20	5117	20,51	+435					

Térképlap száma	Helyrajzi szám	Alrészlet	Területszámítási elemek			Földrészlet előzetes területe		Javítandó terület	Javítás	Földrészlet végleges területe		Alrészlet területe		Jegyzet
						ha	m²	ha	m²	ha	m²	ha	m²	
	074/2		2313	2263			2288	0,23	+ 5		2511			Lh. ud. 2 e. ép.
	•						•				•			•
	•						•				•			•
	•						•				•			•
	•						•				•			•
	•						•				•			•
	078		4390	4352			4371	0,44	+ 9		4380			E
	3. oldal					9	1327	9,13	+193	9	1520			
	2. —"—					4	0872	4,09	+ 84	4	0956			
	1. —"—					20	5117	20,51	+435	20	5552			
	összesen:					33	7316	33,73	+712	33	8028			
									(898)					
							•				•			
	•						•				•			
	•						•				•			
	•						•				•			
	•						•				•			
														Számította: N.N.
														Vizsgálta: N.N.

CSOPORTHATÁRRAL METSZETT FÖLDRÉSZLETEK ÉS ALRÉSZLETEK TERÜLETÖSSZEÁLLÍTÁSA

Térképlap száma	Helyrajzi szám	Alrészlet	Területszámítási elemek	Előzetes terület ha	Előzetes terület m²	Javítandó terület ha	Javítás m²	Földrészlet végleges területe ha	Földrészlet végleges területe m²	Alrészlet végleges területe ha	Alrészlet végleges területe m²	Jegyzet
	01							72	0647			Központi belterület
3				71	3931							
5					6716							
.	.	.	.	.	.				.		.	
.	.	.	.	.	.				.		.	
.	.	.	.	.	.				.		.	
	055							3	2748			
3			4. csoportban	2	4668							
–"–			6.		4736							
–"–			7.		3344							
–"–		a								2	9644	vasúti pályatest és őrház és 2 híd
			4. csop.	2-1564								
			6. –"–	4736								
			7. –"–	3344								
–"–		b									3104	R
.	.	.	.	.	.				.		.	
.	.	.	.	.	.				.		.	
.	.	.	.	.	.				.		.	

D. 9011. r. sz. –

Térképlap száma	Helyrajzi szám	Alrészlet	Területszámítási elemek			Előzetes terület		Javítandó terület	Javítás	Földrészlet végleges területe		Alrészlet végleges területe		Jegyzet
						ha	m²	ha	m²	ha	m²	ha	m²	
.	.	.		.			.				.		.	
.	.	.		.			.				.		.	
.	.	.		.			.				.		.	
	0146									8	6091			
3						6	3880							
5						2	2211							
		a										5	7402	Sz
3					4-5801									
5					1-1601									
3		b											9993	Gy
		c											9527	R
3					4124									
5					5403									
		d											9169	E
3					3962									
5					5207									
.	.	.		.			.				.		.	
.	.	.		.			.				.		.	
												Összeállította: N.N.		
												Vizsgálta: N.N.		

Készitő szerv neve

Munkaszám:

30/e.melléklet

Szab. 9.27

A P A R

Zala megyei község

t e r ü l e t s z á m i t á s i j e g y z ő k ö n y v e

belterületi térképfelújításhoz

19...

APAR *

belterületének *

TERÜLETSZÁMÍTÁSI VÁZLATA

1:10 000

Megjegyzés:

Amennyiben a területszámítási vázlat a területszámítási jegyzőkönyvbe be van kötve, a címirat csillaggal jelölt részei elhagyhatók.

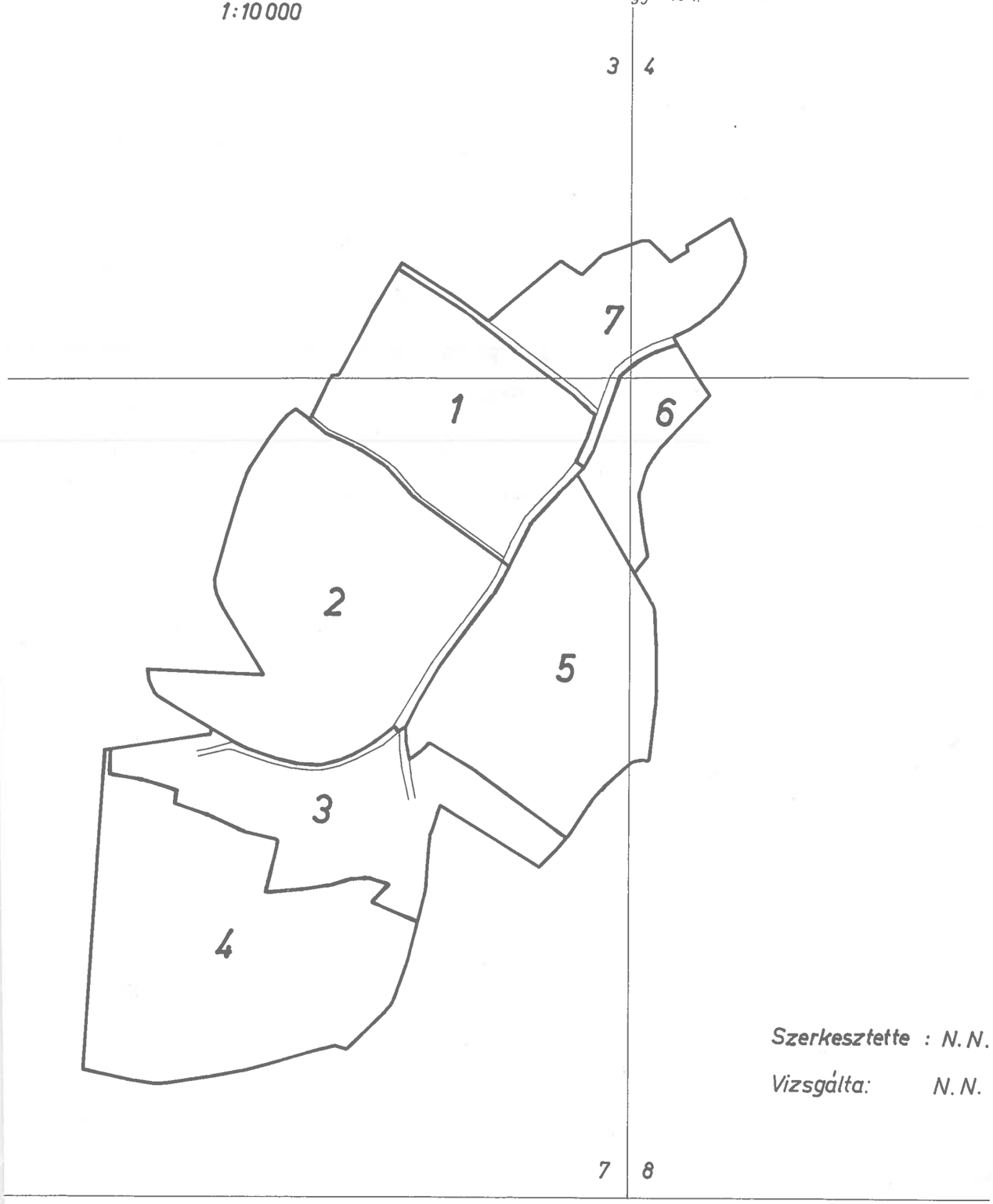

Szerkesztette : N.N.

Vizsgálta: N.N.

Szelvényszám	Helyszínelés előtt Hrsz.	Terület ha	Terület m²	Új hrsz	Alrészlet	Művelési ág	Területszámítási elemek	Előzetes terület ha	Előzetes terület m²	Javítandó terület	Javítás	Földrészlet végleges területe ha	Földrészlet végleges területe m²	Alrészlet területe ha	Alrészlet területe m²
							A BELTERÜLET ÖSSZTERÜLETÉNEK MEGÁLLAPÍTÁSA								
							a régi helyrajziszámok (az 1917. évi összeadási jegyzőkönyvből) és a külterületből átcsatolt								
							nullás számok alapján								
	1-15		6531												
	16-31	1	4412												
	40-53	1	0128												
	54-69	1	4397				Papírméretváltozás számítása								
	70-82		5521												
	83-98	1	7329				3. szelv.								
	99/2		8977				Kelet-nyugat: 994,8 / 995,1 } ~~994,95~~								
	100-112		7136						5,05.795,1 = 4015						
	•		•				Észak-dél. 795,3 / 794,9 } ~~795,1~~		~~4,9.1000 = 4900~~						
	•		•						8915 : 500 = 18 □-öl/kh =						
	•		•						= 113 m²/ha						
	•		•												
	•		•												
	•		•				4. szelv.								
	•		•				•								
	•		•				•								
	3471-3485	2	5684				•								
	3486-3500	3	6761												
	3501-3515	3	8912												
	055/1	8	8241				7. szelv.								
	056/1		22				•								
	0218/1		5996				•								
	0219		6733				•								
	0223/1		50												
	0258/1		8355												
2.	oldal:	38	6211				8. szelv.								
1.	-"-	61	4726				•								
	összesen:	100	0937				•								
	Nailvántart. ter.:	100	2459				•								
	△		1522												
			(3000)												

CSOPORTOK TERÜLETÉNEK ÖSSZEÁLLÍTÁSA

az azonosítási jegyzék bal oldala alapján

Szelvényszám	Helyszínelés előtt Hrsz.	Terület ha	Terület m²	Új hrsz	Alrészlet	Művelési ág	Területszámítási elemek	Előzetes terület ha	Előzetes terület m²	Javítandó terület	Javítás	Földrészlet végleges területe ha	Földrészlet végleges területe m²	Alrészlet területe ha	Alrészlet területe m²
							.								
							.								
							.								
							.								
							3. csoport								
	197-200		7290												
	203-214	2	4443												
	216-255	4	3678												
	256-291	2	7378												
	292-318	3	2780												
	Összesen:	13	5569												
							4. csoport								
	3430/3-18	7	6616												
	.		.												
	.		.												
	.		.												
	0223/1		50												
	0258/1		2601												
	Összesen:	23	5724												
							.								
							.								
							.								
							.								
1.	csoport	11	9243												
2.	-"-	20	7743												
3.	-"-	13	5569												
4.	-"-	23	5724												
5.	-"-	17	5682												
6.	-"-	4	4764												
7.	-"-	8	3734												
	Összesen:	100	2459												

FÖLDRÉSZLETEK ÉS ALRÉSZLETEK TERÜLETSZÁMÍTÁSA

3. csoport

Szelvényszám	Helyszínelés előtt Hrsz.	Terület ha	Terület m²	Új hrsz	Alrészlet	Művelési ág	Területszámítási elemek	Előzetes terület ha	Előzetes terület m²	Javítandó terület	Javítás	Földrészlet végleges területe ha	Földrészlet végleges területe m²	Alrészlet területe ha	Alrészlet területe m²
7	197		4071	122		Sz és út	9779		4071	—	—		4071		
-"-	198		1698	123					3219	—	—		3219		
-"-	199		1133												
-"-	200		388		a	Lh, ud 4 e. ép.	1690 + 36								1726
			3219												
					b	Gy	1464 + 29								1493
							3154 + 65								
	•		•				•		•				•		
	•		•				•		•				•		
	•		•				•		•				•		
-"-	209/1		978	127		Lh, ud e. ép.	966 / 979 } 972		972	0,097	-8		964		
-"-	209/2		978	128		Lh, ud 2 e. ép.	820 / 824 } 822		822	0,082	-6		816		
-"-	211		1439	129			2099 / 2102 } 2100		2100	0,210	-17		2083		
-"-	212		1050												
					a	Lh, ud 3 e. ép.	837 - 6								831
			4445												
					b	K	1260 - 8								1252
	I. old.		4445				2097 - 14		3894	0,389	-31		3863		
1.	oldal	2	9471									2	8889		

Szelvényszám	Helyszínelés előtt			Új hrsz	Alrészlet	Művelési ág	Területszámítási elemek	Előzetes terület		Javítandó terület	Javítás	Földrészlet végleges területe		Alrészlet területe	
	Hrsz.	Terület						ha	m²			ha	m²	ha	m²
		ha	m²												
7	213		2255	23 er.		Kossuth L.u.	2920 / 2888 } 2904		2904	0,290	-23		2881		
	214		7	130		Kereszthely			7	–	–		7		
	216		5186	131		E	3296 / 3310 } 3303		3303	0,331	-26		3277		
				132			1139 / 1146 } 1142		1142	0,114	-9		1133		
					a	Lh,ud 2e.ép.									597
					b	K									536
				133		Lh,ud e.ép.	526 / 532 } 529		529	0,053	-4		525		
				134		K	218 / 232 } 225		225	0,023	-2		223		
	217		270	135		K	301 / 294 } 297		297	0,030	-2		295		
	218		284	136		ud e.ép.	ellenőrz.: 277		284	–	–		284		
	219		918	137		Lh,ud 2e.ép.	851 / 852 } 852		852	0,086	-7		845		
				167/2 er.		József A. utca	33 / 31 } 32		32	–	–		32		
	II. old.		8920						9575	0,927	-73		9502		
	I. -"-		4445						3894	0,389	-31		3863		
	össz.:	1	3365					1	3469	1,316	-104	1	3365		
							papírbeszáradás:		+108						
							területmérési eltérés:		-212						
									(1057)						
2.	oldal		8920										9502		

Szelvényszám	Helyszínelés előtt			Új hrsz	Alrészlet	Művelési ág	Területszámítási elemek	Előzetes terület		Javítandó terület	Javítás	Földrészlet végleges területe		Alrészlet területe	
	Hrsz.	Terület													
		ha	m²					ha	m²			ha	m²	ha	m²
				Oldalösszesítés											
1.	oldal	2	9471									2	8889		
2.	-"-		8920										9502		
	.		.										.		
	.		.										.		
	.		.										.		
	.		.										.		
	.		.										.		
	összesen:	13	5569									13	5569		
							.								
							.								
							.								
							.								
							RÉSZTERÜLETEK ÖSSZEÁLLÍTÁSA								
7	213			23	Kossuth L. utca							1	0833		
							1. csoportból		.						
							.		.						
							.		.						
							3. csoportból		54						
							-"-		2881						
							.		.						
							.		.						
								1	0833						
	.			.					.				.		
	.			.					.				.		
	.			.					.				.		
	.			.					.				.		
											Számította: N. N.				
											Vizsgálta: N. N.				

Készitő szerv neve

Munkaszám:

31. melléklet

Szab. 5.5;9.28

Ú J N Y Á R Á D

Kiskun megyei község

t e r ü l e t j e g y z é k e

az újonnan felmért központi belterületről

19...

A térképpel, a mérési vázlattal és az adatlapokkal összehasonlították:

Vizsgálta:

Szelvényszám	Helyrajzi szám	Az alrészlet				A földrészlet		Utalás a változásokra	Régi hrsz.
		jele	megnevezése	területe					
				ha	m^2	ha	m^2		
3.4	1		~~Gy~~ K				1312		12/1
–"–	~~2~~		K				1308	1973-1 / 0	12/2
–"–	~~3~~						1316	1973-1 / 0	12/3
		a	Lh, ud e. ép		601				
		b	K		715				
–"–	4						1312		12/4
		a	Lh, ud		502				
		b	K ~~Gy~~		810				
–"–	5		K				1330		12/5
	1. oldal						6578		

Területjegyzék (Belív)

Szelvényszám	Helyrajzi szám	Az alrészlet				A földrészlet		Utalás a változásokra	Régi hrsz.
		jele	megnevezése	területe ha	területe m^2	ha	m^2		
3.4	~~395~~						1528	1973-4 / 0	712-714
		a	Lh, ud fal		1126		.		
		b	K		402				
-"-	~~396~~		Sz				3532	1973-S / 1-4	
-"-	~~397~~		Lh, ud 2e. ép				1403	1973-2 / 0	
.	.		.				.		
.	.		.				.		
.	.		.				.		
-"-	~~414~~		K				412	1973-3 / 0	807
-"-	~~415~~		K				131	1973-3 / —	808
.	.		.				.		
.	.		.				.		
	61. oldal					4	7683		

Területjegyzék (Belív)

Szelvényszám	Helyrajzi szám	Az alrészlet				A földrészlet		Utalás a változásokra	Régi hrsz.
		jele	megnevezése	területe					
				ha	m²	ha	m²		
⋮	⋮		⋮				⋮		
⋮	⋮		⋮				⋮		
3.4	44		Felmérés-len ter.			1	1831		107, 109-112
⋮	⋮		⋮				⋮		
⋮	⋮		⋮				⋮		
-"-	~~144~~						1862	1973-6/0	301
		a	Lh, ud Be. ép		1250				
		b	K		612				
⋮	⋮		⋮				⋮		
⋮	⋮		⋮				⋮		
-"-	169		Petőfi S. utca				5121		342, 343
⋮	⋮		⋮				⋮		
⋮	⋮		⋮				⋮		
-"-	356		Lh				68		667
⋮	⋮		⋮				⋮		
⋮	⋮		⋮				⋮		
⋮	⋮		⋮				⋮		
	7. oldal					3	0712		

Területjegyzék (Belív)

Szelvényszám	Helyrajzi szám	Az alrészlet				A földrészlet		Utalás a változásokra	Régi hrsz.
		jele	megnevezése	területe ha	területe m^2	ha	m^2		
							Oldalösszesítés:		
	1. oldal						6578		
	2. —"—						7216		
	3. —"—						9128		
	4. —"—						5076		
	5. —"—					2	3207		
	6. —"—						9118		
	7. —"—					3	0712		
	.					.	.	Megjegyzés	
	.					.	.	A végösszeget az oldalösszegeknek főoldalankénti	
	.					.	.	összesítésével kell előállítani.	
	.					.	.		
	.					.	.		
	.					.	.		
	.					.	.		
	.					.	.		
	.					.	.		
	60. —"—					.	3016		
	61. —"—					4	7683		
	összesen:					71	4048 *	A területjegyzéket összeállította:	
	oldal								N.N.

Területjegyzék (Beliv)

Készítő szerv neve

Munkaszám:

32. melléklet

Szab. 9.283

Ú J N Y Á R Á D

Kiskun megyei község

újonnan felmért központi belterületének

t e r ü l e t j e g y z é k f ü g g e l é k e

19...

Szerkesztette:

Vizsgálta:

Tételszám	Szelvényszám	Változás előtt							Változás után							Utalás a változásokra
		Helyrajzi-szám	az alrészlet		a földrészlet területe				Helyrajzi szám	az alrészlet		a földrészlet területe				
			jele	megnevezése	ha	m²	ha	m²		jele	megnevezése	ha	m²	ha	m²	
1	3.4	2		K				1308	2		K				1312	
	-"-	3						1316	3						1312	
			a	Lh, ud e.ép.		601				a	Lh, ud 2e.ép		599			
			b	K		715				b	K		713			
								2624							2624	
2	3.4	397		Lh, ud 2e.ép				1403	397						1403	
										a	Lh, ud 2e.ép		858			
										b	K		545			
3	3.4	414		Lh, ud				412	414		Lh, ud e.ép				543	
	-"-	415		K				131	415			beolvadt				
								543							543	

Területjegyzék függeléke (Beliv)

Tételszám	Szelvényszám	Változás előtt							Változás után							Utalás a változásokra
		Helyrajzi-szám	az alrészlet				a földrészlet		Helyrajzi szám	az alrészlet				a földrészlet		
			jele	megnevezése	területe					jele	megnevezése	területe				
					ha	.m²	ha	m²				ha	m²	ha	m²	
4	3.4	395						1528	395		Lh, ud. tal				1528	
			a	Lh. ud. tal		1126										
			b	K		402										
5	3.4	396		Sz				3532	396/1		K				926	
									396/2		K				926	
									396/3		K				926	
									396/4		K				754	
								3532							3532	
6	3.4	144						1862	144						1862	
			a	Lh, ud 3e.ép		1250				a	Lh, ud 3e.ép		1444			
			b	K		612				b	K		418			

Területjegyzék függeléke (Beliv.)

33. melléklet
Szab. 12.63

ZÁRÓJEGYZŐKÖNYV

KÉR ..... Vas ..... megyei község - város* újfelmérési - ~~térkép-felújítási~~* munkálatainak átvételi vizsgálatáról /Belterület, ~~Külterület~~, Zártkert/.*

A község - ~~város~~* jellemző műszaki adatai:

1. Területi adatok:

Belterület		Külterület		Zártkert		Összesen	
ha	m2	ha	m2	ha	m2	ha	m2
832	8654	1610	5717	72	5942	2516	0313

2. Vetületi rendszer:

Belterület	Külterület	Zártkert
Henger KR	—	Henger KR
A földmérési alaptérképek méretaránya: 1:2000	—	1:2000
A földmérési alaptérképlapok száma: 2	—	1
Az átnézeti térképlapok száma: 1	—	—

3. Az új felmérés — ~~térképfelújítás~~*
módszere: ...Sztereofotogrammetriai eljárás.....
A munkát végző szerv: .....Vállalat.....
A helyszíni munka megkezdésének időpontja: ..19.....hó.....-n.....
A helyszíni munka befejezésének időpontja: ..19.....hó.....-n.....
Az állami átvételi vizsgálatra való átadás időpontja: 19.....hó.....-n.
Az állami átvételi vizsgálat befejezésének időpontja: 19.....hó.....-n.

4. A vizsgálat során feltárt, a munka minőségére vonatkozó észrevételek: A földhivatali vizsgálat megállapította, hogy a vállalat által megállapított „jó" minősítés megfelel a munka tényleges minőségének, mert kielégíti a Szabályzat 12.43 pontjában előírt feltételeket. A munkát „jó" minősítéssel átvettük.

Nyomdai sokszorosításra és ingatlannyilvántartás szerkesztésre alkalmas.

Kelt: Encs, 19.....hó.....-n.....

PH.

/aláírás/ .....

/aláírás/ .....

/aláírás/ .....
földhivatal vezető

* A nem kívánt rész törlendő.

34. melléklet
(Adatlap)
Szab. 5.1; 5.6

Újnyárád 76

..... sorszám 1126 betétszám

NYILVÁNTARTÁSI ADATOK

Tényleges birtokos neve	Birtok aránya	lakcíme
1. Horváth János	3/4	Kossuth Lajos u. 16
az Új Élet Mg. Tsz. tagja		
2. és felesége Kovács Eszter	1/4	— " —
(1-re H. élv. özv. Horváth		
Istvánné Tóth Anna)		

450 hrsz. 499

Alrészlet	Minőségi osztály	Művelési ág	Terület ha	Terület m²	Terület kh	Terület □-öl	Ktj. K	Ktj. f	Alosztály terület ha kh	Alosztály terület m² □-öl	Alosztály ktj. K	Alosztály ktj. f	Jegyzet

Lásd a hátlapot!

D. 3045. r. sz. Megjegyzés: Csatolandó a 228 hrsz-ú adatlaphoz.

Újnyárád

..... sorszám ..... betétszám

NYILVÁNTARTÁSI ADATOK

Tényleges birtokos neve	Birtok aránya	lakcíme

229 hrsz. 863

Alrészlet	Minőségi osztály	Művelési ág	Terület ha	Terület m²	Terület kh	Terület □-öl	Ktj. K	Ktj. f	Alosztály terület ha kh	Alosztály terület m² □-öl	Alosztály ktj. K	Alosztály ktj. f	Jegyzet

D. 3045. r. sz.

Általános megjegyzés:
Az adatlapok kicsinyitve vannak.

Újnyárád

131

..... sorszám 917 betétszám

NYILVÁNTARTÁSI ADATOK

Tényleges birtokos neve	Birtok aránya	lakcíme
1. özv. Tóth Andrásné Ráth Anna	2/4	Petőfi u. 27.
2. kisk. Tóth István (anyja Ráth Anna)	1/4	— " —
3. kisk. Tóth Anna (anyja Ráth Anna)	1/4	— " —
(2-3-ra H. élv. özv. Tóth Andrásné Ráth Anna)		— " —

12/2 hrsz. 366 1324

Alrészlet	Minőségi osztály	Művelési ág	Terület ha	Terület m²	Terület kh	Terület □-öl	Ktj. K	Ktj. f	Alosztály terület ha kh	Alosztály terület m² □-öl	Alosztály ktj. K	Alosztály ktj. f	Jegyzet

D. 3045. r. sz.

Újnyárád

..... sorszám .....

NYILVÁNTARTÁSI ADATOK

Tényleges birtokos neve	Birtok aránya	

228 hrsz. 863

Alrészlet	Minőségi osztály	Művelési ág	Terület ha	Terület m²	Terület kh	Terület □-öl	Ktj. K	Ktj. f	Alosz terület ha kh	Alosz terület m² □-öl

D. 3045. r. sz.

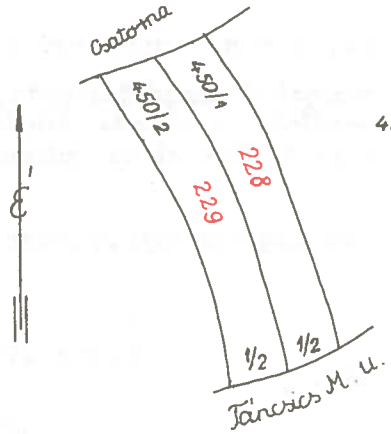

450/1 vétel címen
Tóth Antal
nős Jó Máriával
Sugár út 12

450/2 vétel címén
1. Nagy Gábor 1/2
2. és fel. Kiss Éva 1/2
Árpád út 30
(használó: Nagy Lajos
/: anyja Kiss Éva
Árpád út 30
az Új Élet Mg. Tsz. tagja)

Megjegyzés

1. A 450 hrsz-ú adatlap hátlapja
2. Irónnal készítendő

Újnyá

.....

Té

22

Alrészlet	Minőségi osztály

D. 3045. r.

35.melléklet
/Azonositási jegyzék/
Szab.5.1;5.7

Minta nem készült

SZOLGÁLATI HASZNÁLATRA

36/a melléklet
Szab 11 41

804-13 | 804-14

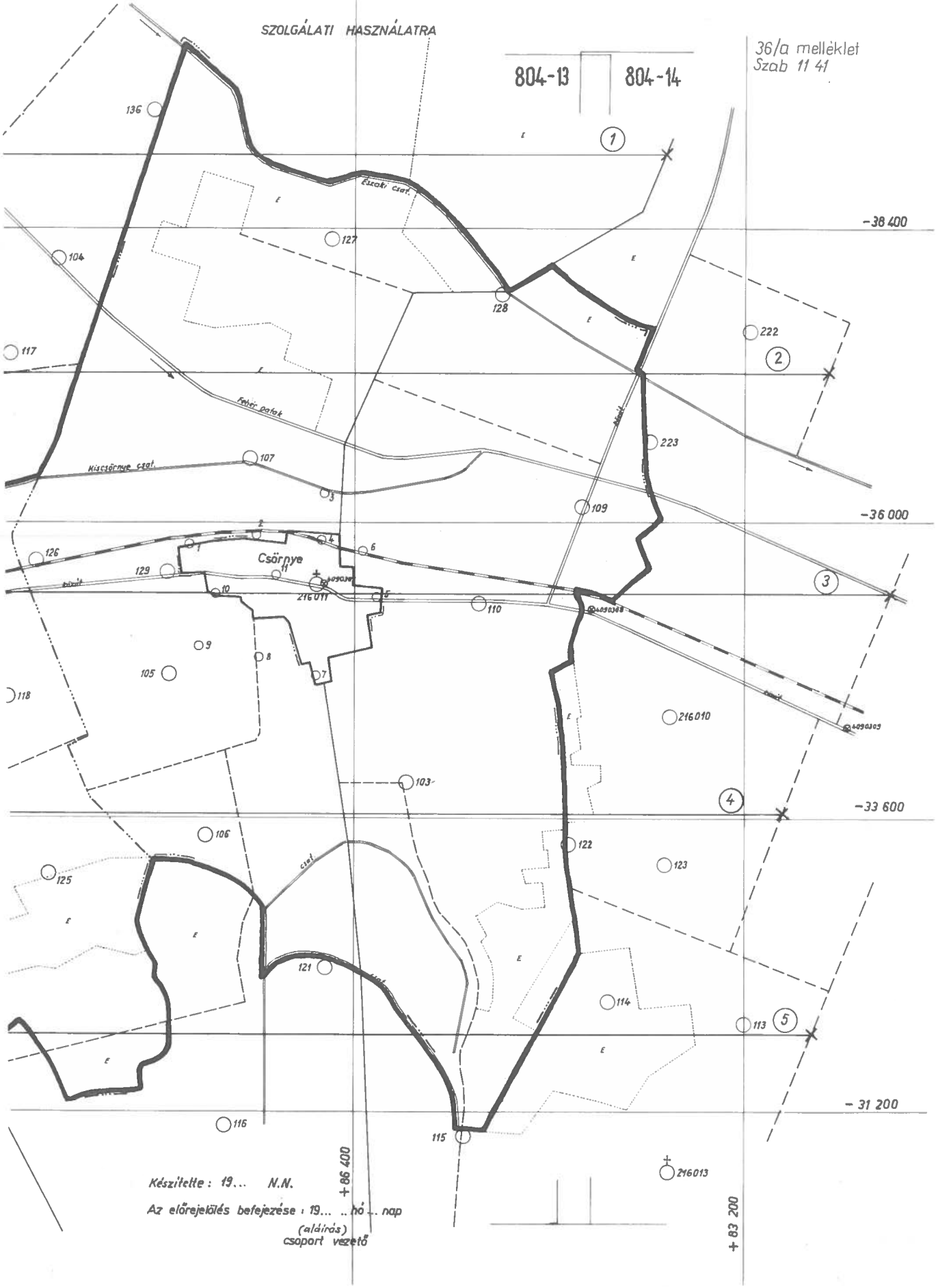

Készítette: 19... N.N.

Az előrejelölés befejezése: 19... .. hó .. nap

(aláírás)
csoport vezető

Készítő szerv neve
Munkaszám:

TERVEZÉSI ÉS KITŰZÉSI VÁZLAT

1 : 25 000

A felmérés méretaránya : 1:4000

Munkaterület : KORPAVÁR külterület, CSÖRNYE külterület

Megjegyzés

1. Ez a minta kicsinyítve van.
2. Átlátszó anyagon /pauz, filmoleáta stb./ kell készíteni.
3. A repülés tengelyvonalait, azok sorszámát, a sorok első és utolsó expozició-helyét kék színnel kell feltüntetni.

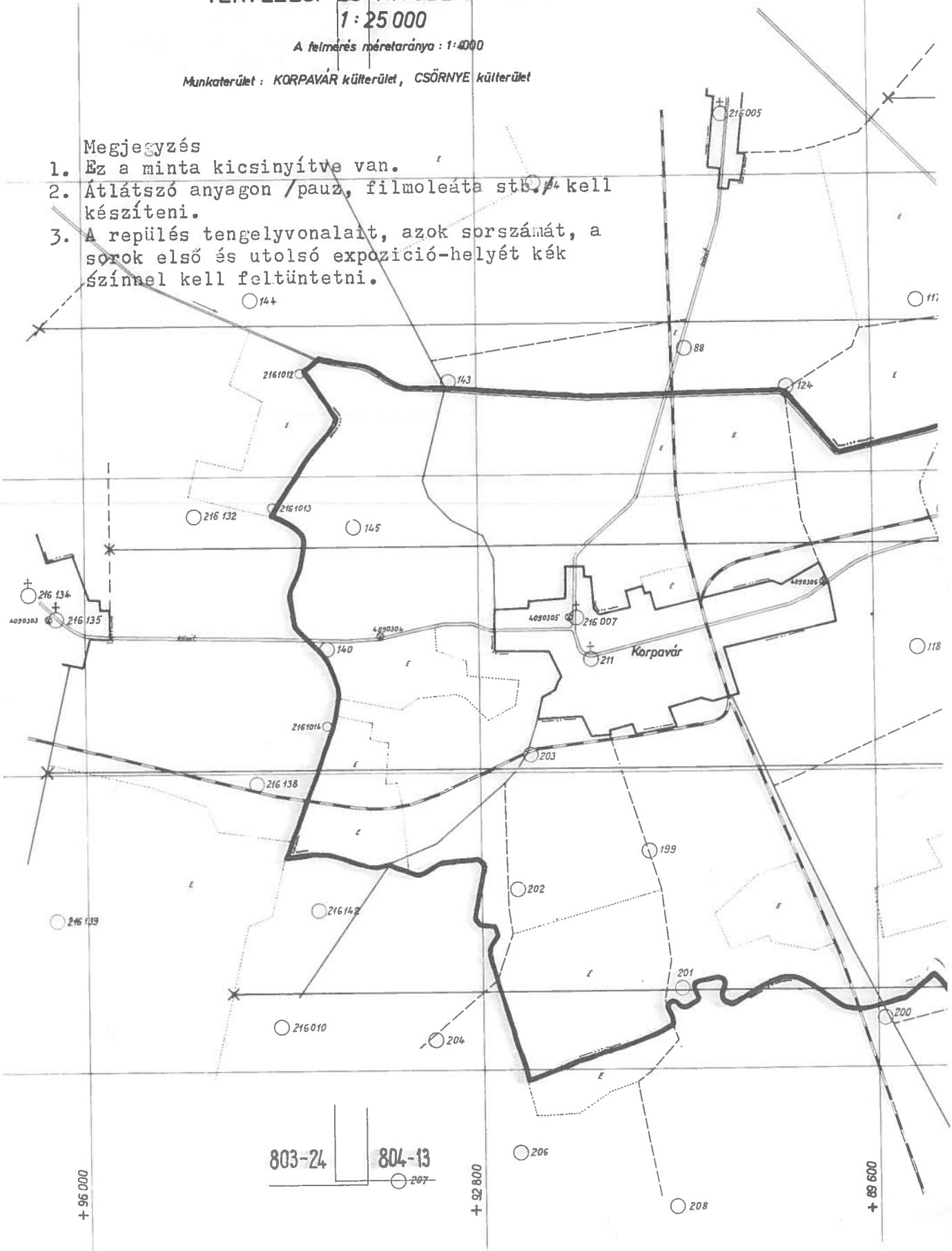

Készítő szerv neve

Munkaszám:

Szolgálati használatra

36/b. melléklet
Szab. 11.41
Kelt: 19.....
Hiv.szám:.....
Ügyintéző: N.N.

LÉGIFÉNYKÉPEZŐ REPÜLÉS TECHNIKAI TERVE

A munkaterület elnevezése: KORPAVÁR és CSÖRNYE
A légifilm rendeltetése: 1:4000 ma. külterület felmérés
Közepes képméretarány: 1:13 000 /Sávszélesség: 2990 m/
Alkalmazandó kamaratípus: RC-8 ; f = 152 mm;

Soron-belüli átfedés: 60 %; 1790 m; Bx : 1200 m;
Sorok-közötti átfedés: 40 %; 1200 m; By : 1800 m;

A légifilm anyaga: mérettartó; ~~nem mérettartó;~~* (23 x 23)
Relatív repülési magasság: 1980 m;
Abszolút repülési magasság: 2080 m;

Repülési sorok száma: 5 ; Repülési sorok iránya: K-NY
Összes fényképező repülési hossz: 60 km, /Tényleges: 57,4 km/;
Szükséges képek száma: 53 db;

Felhasználásra tervezett film hossza: 13 m;
Előrejelölés: 19.....hó.....nap
A repülés időpontja: 19.....hó.....nap

A film I.rendű alapanyagként kezelendő!
A repülési terv 1 db 1: 25 000-es vázlatból áll!
A rep.tervhez felhasznált térk.szelvények: 803-24; 804-13; 804-14.....
.....
.....

Egyéb megjegyzés:
Melléklet: 1 db repülési vázlat;

Készítette: N.N.

Vizsgálta: N.N.

* A nem kivánt rész törlendő.

RA

804-13 | 804-14

36/c melléklet
Szab. 11.41

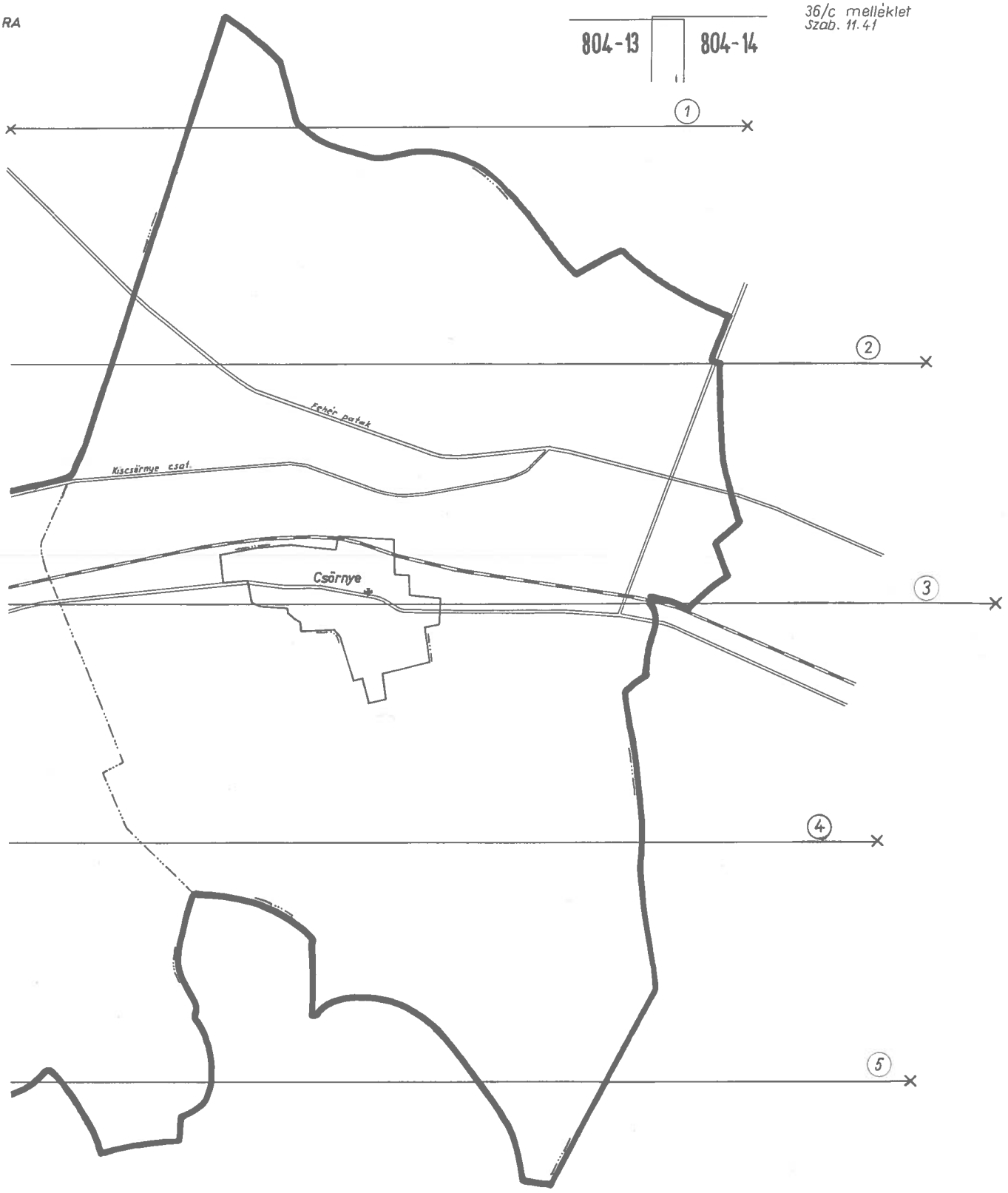

Készítette : 19.. N.N.

PH.

Készítő szerv neve
Munkaszám:

SZOLGÁLATI HASZNÁLATRA

REPÜLÉSI VÁZLAT

KORPAVÁR és CSÖRNYE községek légifényképezéséhez

1:25000

Megjegyzés

1. Ez a minta kicsinyítve van.
2. Átlátszó anyagon /pauz, filmoleáta, stb./ kell készíteni.
3. A repülés tengelyvonalait, azok sorszámát, a sorok első és utolsó expozíció-helyét kék színnel kell feltüntetni.



803-24 | 804-13

37. melléklet
Szab. 1.625

A magassági alappontsürítés munkarészei

a/ Negyedrendű vonalszintezés kitűzési és számítási vázlata

b/ Negyedrendű vonalszintezés mérési és számítási jegyzőkönyve

c/ Szintezési pontleírás.

SZOLGÁLATI HASZNÁLATRA

VÁZLATA

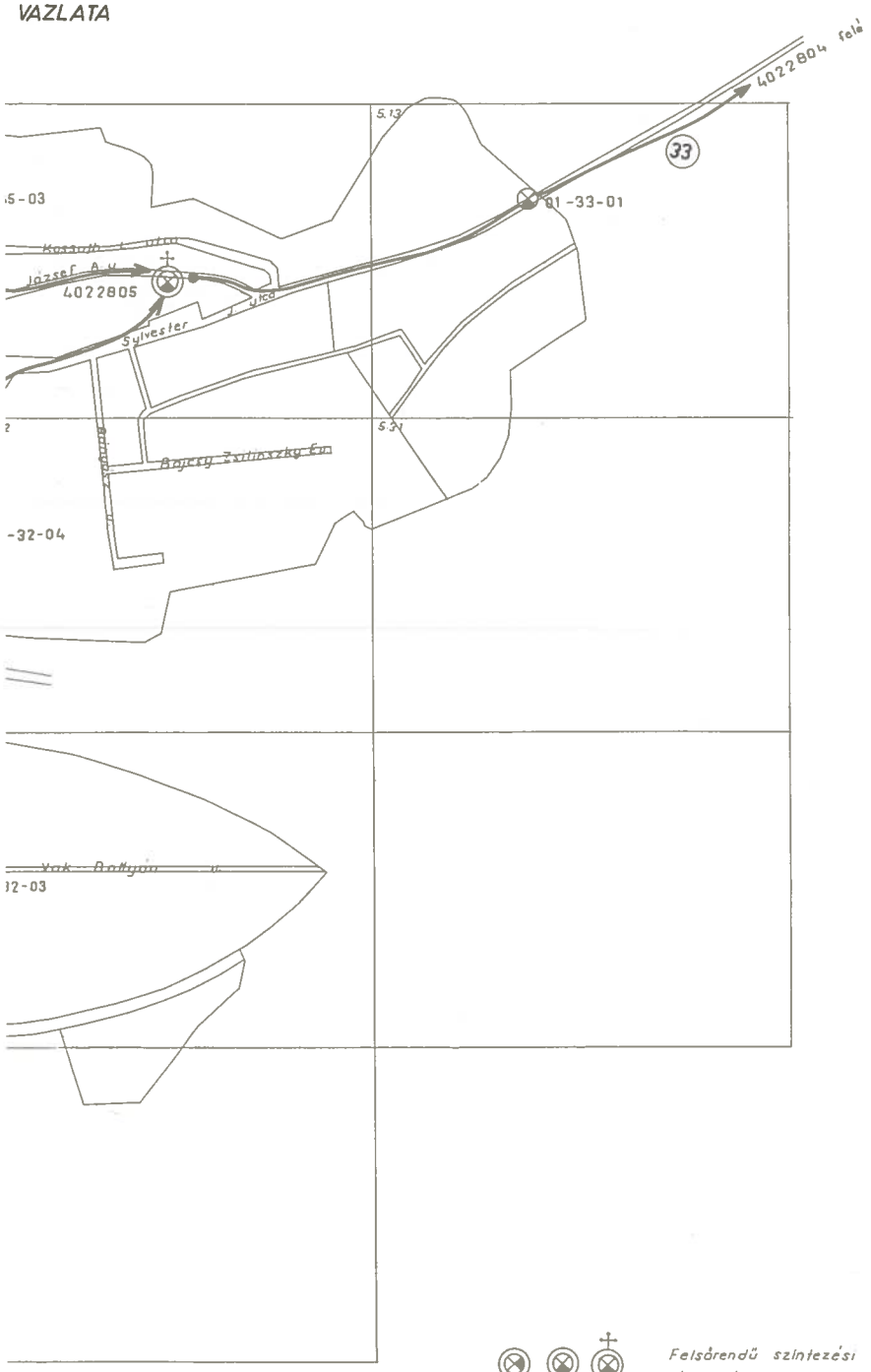

Felsőrendű szintezési alappont

Negyedrendű szintezési alappont
a: kő, vasdinnye, vasoszlop
b: tárcsa, csap, gomb, szegecs, furatos falitábla
c: ua. templomon

Szerkesztette:

Vizsgálta:

Jóváhagyta:

MAGYARLAK

központi belterület

19..

NEGYEDRENDŰ VONALSZINTEZÉS KITŰZÉSI ÉS SZÁMÍTÁSI

1:10000

Készítő szerv neve

Munkaszám:

Megjegyzés

1. Ez a minta kicsinyítve van.
2. A vázlat a körülményektől függően 1:10000-től eltérő méretarányban is szerkeszthető.
3. A negyedrendű szintezési alappontokat és a szintezési vonalakat a 427/1964./T.21./ ÁFTH számu utasítás előírásai szerint kell számozni.
4. Jelkulcs:



Készítő szerv neve

Munkaszám:

37/b. melléklet

M A G Y A R L A K

megyei város

n e g y e d r e n d ű v o n a l s z i n t e z é s é n e k

m é r é s i é s s z á m í t á s i j e g y z ő k ö n y v e

a központi belterület magassági felméréséhez

19...

Balti magassági rendszer

A műszer típusa: Zeiss Ni 030

A műszer száma: 315 622

Mérte:

Számította:

Vizsgálta:

A vonal száma: **32.**

Idő: Szélcsend, fátyolfelhők, 22°

Kelt: 1974. V. 20.

Műszer: Zeiss Ni 030; 315 622

Észlelő: N. N.

A pont száma és jele	Oda szintezés					Vissza szintezés				
	Lécleolvasások		Lécleolv. különbsége	Magasságkülönbség		Lécleolvasások		Lécleolv. különbsége	Magasságkülönbség	
	hátra	előre	$L_h - L_e$	+	−	hátra	előre	$L_h - L_e$	+	−
	0988	1029	− 41		0,049	1126	1072	+ 54	0,054	
4022806 szint. kő gombbal	1428	1476	− 48			1576	1522	+ 54		
	1866	1924	− 58			2025	1972	+ 53		
			− 147	:3				+ 161		
	1435	0871	+ 564	0,569		0963	1596	− 633		0,638
	1816	1247	+ 569			1338	1976	− 638		
	2196	1623	+ 573			1713	2355	− 642		
			+1706			·	·	−1913		
	1444	1543	− 99		0,104	·	·	·		
	1648	1752	− 104			·	·	·		
	1852	1960	− 108			·	·	·		
			− 311			·	·	·		
	1081	0781	+ 300	0,301		·	·	·		
	1512	1210	+ 302			·	·	·		
	1942	1641	+ 301			·	·	·		
			+ 903			·	·	·		
	1126	0785	+ 341	0,328		·	·	·		
	1538	1210	+ 328			·	·	·		
	1948	1633	+ 315			·	·	·		
			+ 984			·	·	·		
	0536	1458	− 922		0,912	·	·	·		
	0978	1890	− 912			·	·	·		
	1422	2323	− 901			·	·	·		
			−2735			·	·	·		
	0848	1186	− 338		0,339	1197	0901	+ 296	0,296	
	1327	1666	− 339			1672	1376	+ 296		
	1807	2146	− 339			2148	1852	+ 296		
			−1016					+ 888		
	1366	1350	+ 16	0,014		1227	1164	+ 63	0,068	
	1472	1458	+ 14			1360	1292	+ 68		
	1578	1567	+ 11			1492	1420	+ 72		
			+ 41					+ 203		
01-32-01 falicsap				1,212	1,404				1,473	1,275
					0,192				0,198	
	1072	1202	− 130		0,133	1368	1142	+ 226	0,231	
	1496	1629	.− 133			1793	1562	+ 231		
	1919	2055	− 136			2218	1982	+ 236		
			− 399					+ 693		
1. old.					0,133				0,231	

Kelt: A vonal száma Idő :
Műszer: Észlelő:

A pont száma és jele	Oda szintezés					Vissza szintezés				
	Lécleolvasások		Lécleolv. különbsége	Magasságkülönbség		Lécleolvasások		Lécleolv. különbsége	Magasságkülönbség	
	hátra	előre	$L_h - L_e$	+	−	hátra	előre	$L_h - L_e$	+	−
	1126	1311	− 185		0,183	1436	1169	+ 267	0,261	
	1427	1609	− 182			1735	1474	+ 261		
	1727	1908	− 181			2035	1779	+ 256		
			− 548					+ 784		
	.	.	.	.	.	.	.		.	.
	.	.	.			.	.			
	.	.	.			.	.			
	.	.	.	.	.	.	.		.	.
	.	.	.			.	.			
	.	.	.			.	.			
	0452	0980	− 528		0,525	1070	0653	+ 417	0,417	
	0875	1401	− 526			1491	1074	+ 417		
	1299	1821	− 522			1911	1495	+ 416		
			− 1576					+ 1250		
II. old.				1,206	1,385				1,490	1,410
I. old.					0,133				0,231	
01-32-02				1,206	1,518				1,721	1,410
falicsap					0,312				0,311	
	1286	1129	+ 157	0,159		.	.	.	.	
	1749	1591	+ 158			.	.	.		
	2213	2052	+ 161			.	.	.		
			+ 476							
	1182	0882	+ 300	0,301		.	.	.	.	
	1613	1311	+ 302			.	.	.		
	2043	1742	+ 301			.	.	.		
			+ 903							
	.	.	.	.	.	.	.	.		.
	.	.	.			.	.	.		
	.	.	.			.	.	.		
	.	.	.	.	.	.	.	.		
	.	.	.			.	.	.		
	.	.	.			.	.	.		

32. sz. szintezési vonal összeállítása

A pont		A szakasz hossza hm	Magasságkülönbség				Δ = a + b		Magasságkülönbség középértéke		Javítás	Javított mag. különbség
			oda		vissza							A pont absz. magassága
száma	jele		+	−	+	−	+	−	+	−		
402 2806	kő gombbal											108 436
20-32-01	fali-csap	11,6		0,192	0,198		6			0,195	+ 6	- 0 189 108 247
20-32-02	"	8,6		0,312	0,311			1		0,312	+ 4	- 0 308 107 939
20-32-03	"	10,7	0,773			0,772	1		0,772		+ 5	+ 0 777 108 716
20-32-04	"	6,8	3,022			3,016	6		3,019		+ 3	+ 3 022 111 738
402 2805	"	6,8	8,026			8,035		9	8,030		+ 3	+ 8 033 119 771
		44,5	11,821	0,504	0,509	11,823	13	10	11,821	0,507	21	11 335
			11,317			11,314	3		0,507			
								van:	11,314			
								kell:	11,335			
								Δ :	+0,021 (0,032)			

Megjegyzés

1. A mérések és a terepen végzett számítások eredményét a jegyzőkönyvbe irónnal kell bejegyezni /a mintán vékony vonallal írt számok/. Az irodai számítások eredményét tintával kell beírni /vastagon írt számok/.
2. A magasságkülönbségek középértéke a középső szálon mérttől legfeljebb 2 mm-rel térhet el.
3. Jelen szintezési vonalban levő műszerállások száma 25-nél több.

37/c. melléklet
Szab. 1.625

Szintezési pontleírás

Szintezte *1974* évben
Név: *N.N.*
Készítő szerv neve

Helyszínelés éve:

Magasság:
B.107,939 méter

A pont száma:
Földhiv.-i: **01-32-02**
Vállalati: *01 - 32 - 02*

Helyszínrajzi leírás: *Magyarlak-alsó v.á. központi épületének a Vasút utca felőli falában (a 233+50 vasúti szelv.-ben)*

Község:
MAGYARLAK

Helyszínrajz:

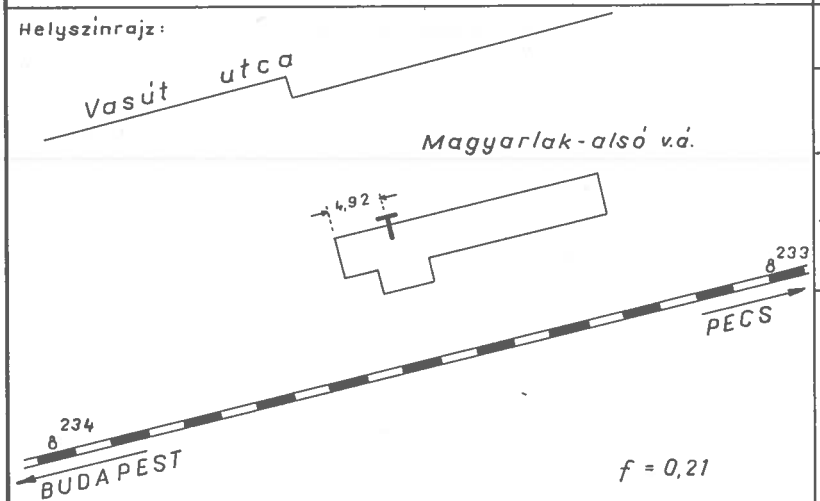

Megye: *Baranya*

Nyt.térkép:
904 - 12

A pontmegjelölés módja:
jelzés nélküli ~~jelű~~
csap, gomb, kőben gomb
egyéb:

Megjegyzés:
3 m-es léccel nem mérhető

38. melléklet
Szab. 2.317

A magassági részletmérés munkarészei

a/ Ötödrendű vonalszintezés kitűzési és számítási vázlata

b/ Ötödrendű vonalszintezés mérési és számítási jegyzőkönyve

c/ Magassági pontok jegyzéke

d/ Tahiméteres jegyzőkönyv a kiegészítő magassági részletmérésekhez

e/ A kiegészítő magasságmérések kisalappontjainak hosszmérési jegyzőkönyve

f/ Irányszög- és távolságszámítás a magassági kisalappontok számításához

g/ Magassági kisalappontok koordinátaszámítási jegyzőkönyve

h/ Tahiméteres kisalappontok magasságszámítása

i/ Mérési jegyzet a kiegészítő magassági részletmérésekhez

j/ Pontoleáta a kiegészítő magassági részletmérésekhez.

Készitő szerv neve:
Munkaszám:

MAGYARLAK

központi belterület

19...

ÖTÖDRENDŰ VONALSZINTEZÉS KITŰZÉSI ÉS



SZOLGÁLATI HASZNÁLATRA

SZÁMÍTÁSI VÁZLATA

Megjegyzés

1. Ez a kivágat arra az eljárásra ad mintát, amelyben a síkrajzi felmérés a magassági felmérést megelőzte.
2. 1:4000 vagy 1:5000 méretarányban is készíthető.
3. Az ötödrendű szintezési vonalak számozását munkaterületenként 1-gyel kell kezdeni.
4. A magassági illesztőpontokat és az elsőrendű magassági részletpontokat - ha más számuk még nincsen - alkalmasan választott számtól kezdve kell sorszámozni.
5. Ha a síkrajzi- és a magassági felmérés fotogrammetriával történik, akkor a magassági illesztőpontokat /piros kör/ jelen vázlaton nem kell külön megjelölni.
6. Minden önálló vázlatdarabot "Szerkesztette" "Jóváhagyta" "Vizsgálta" záradékolással kell ellátni.

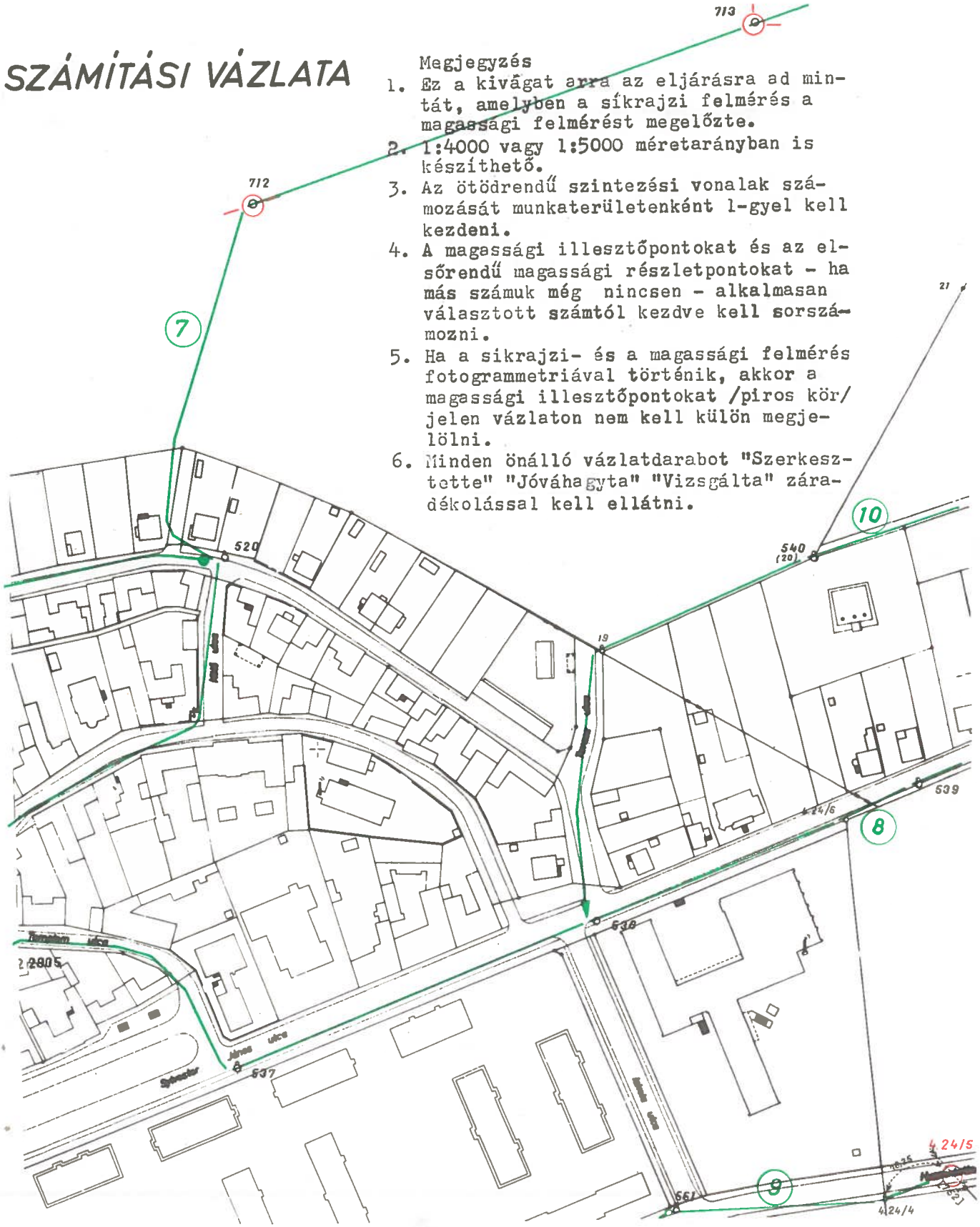

Készítő szerv neve

Munkaszám:

38/b. melléklet

M A G Y A R L A K

megyei város

ötödrendű vonalszintezés mérési és számítási jegyzőkönyve

a központi belterület magassági felméréséhez

19...

Balti magassági rendszer

Mérték: 1 - 12.old.:
13 - 30.old.:

A műszer típusa:Zeiss Ni 030
A műszer száma: 315 636

Számította:

Vizsgálta:

A pont			Jkv. lapszáma	Abszolut magasság	A pont helyének szöveges leírása	Jegyzet
Földhivatali Vállalati	száma	meg-jelölése				
					Felsőrendű szintezési alappontok	
402 2804		falicsap		123,528		
402 2805		-"-		119,771		
402 2806		kő gombbal		108,436		
					Újonnan meghatározott negyedrendű szintezési alappontok	
01 - 32 - 01		falicsap	3	108,247	A II. ker.-i Mártírok útja 136. sz. 2 emeletes áll. lakóház utca felőli falában	
01 - 32 - 02		-"-	3	107,939	„Magyarlak-alsó" v.á. központi épületének a Vasút utca felőli falában a 233+50 vasúti szelvényben	3 m-es léccel nem mérhető
01 - 32 - 03		-"-	3	108,716	A II. ker.-i Vak Bottyán utca 1.sz. 4 emeletes áll. lakóháznak a Budapesti út felőli falában, a 16. sz. út 16,85 km-nél	
01 - 32 - 04		-"-	3	111,738	Az I. ker.-i Faipari Főiskola nyugati 3 emeletes főépületének a Gábor Áron utca felőli falában a 16. sz. út 17,48 km-nél	

A pont			Jkv. lapszáma	Abszolut magasság	A pont helyének szöveges leírása	Jegyzet
Földhivatali / Vállalati	száma	meg-jelölése				
01 - 33 - 01		falicsap	4	122,936	Az I. ker.-i Sylvester János utca 96 sz magántulajdonban levő földszintes lakóház utca felőli falában a 161.sz út 1,12 km-nél	
-"-						
01 - 34 - 01		-"-	4	108,518	A II. ker.-i Művésztelep 2 emeletes főépületének az Ipar utca felőli falában	
-"-						
01 - 35 - 01		-"-	4	110,907	Az I. ker.-i Petőfi utca és Kertész utca sarkán, a Petőfi utca 24 sz magántulajdonban levő földszintes lakóház Ny-i sarkán	
-"-						
01 - 35 - 02		-"-	4	132,398	Az I ker-i Széchenyi téri 4 tornyú rk templomnak a tér felőli falában	
01 - 35 - 03		-"-	4	115,032	Az I. ker.-i Hegyaljai utca 10 sz. magántulajdonban levő földszintes lakóház utca felőli falában	
252 06		kő	13	109,22		illesztőpont

Újonnan meghatározott illesztőpontok és elsőrendű magassági részletpontok

a) Felsőrendű vízszintes alappontok

A pont			Jkv. lapszáma	Abszolut magasság	A pont helyének szöveges leirása	Jegyzet
Földhivatali / Vállalati	száma	meg-jelölése				
		b) Negyedrendű vizszintes alappontok				
252 187		kő	13	108,12		illesztőpont
252 191		-"-	12	106,28		-"-
		c) Ötödrendű vizszintes alappontok				
252 2030		kő	8	127,61		illesztőpont
252 2033		-"-	7	129,43		-"-
252 2034		-"-	16	107,58		-"-
252 2040		-"-	15	107,83		-"-
252 2041		-"-	12	117,02		-"-
252 2042		-"-	6	108,76		-"-
252 2048		-"-	5	108,78		-"-
252 2052		-"-	26	107,16		-"-

A pont			Jkv. lapszáma	Abszolut magasság	A pont helyének szöveges leírása	Jegyzet
Földhivatali / Vállalati	száma	meg-jelölése				
252 2053		kő		109, 01		illesztőpont
252 2054		-"-		108, 71		-"-
				d) Sokszögpontok		
103		kő		109, 12		illesztőpont
107		-"-		109, 81		-"-
108		csap		107, 73		-"-
117		kő		108, 69		—
121		-"-		108, 00		—
123		-"-		107, 63		illesztőpont
128		-"-	1	108, 98		—
129		-"-	1	108, 67		—
130		-"-	1	107, 79		—
132		-"-	1	104, 20		illesztőpont
133		csap	1	104, 36		—

A pont			Jkv. lapszáma	Abszolut magasság	A pont helyének szöveges leírása	Jegyzet
Földhivatali / Vállalati	száma	megjelölése				
	135	csap	1	108, 08		—
	142	kő	3	109, 13		illesztőpont
	147	-"-	7	108, 16		—
	.	.		.		.
	.	.		.		.
	.	.		.		.
				c) Egyéb pontok		
	4. 14/1	kő	8	108, 26		BHP
	/2	-"-	8	111, 31		BHP illesztő-pont
	4. 23/1	-"-	9	122, 63		BHP
	/2	küszöb	9	125, 14		—
	/3	csap	10	130, 46		MIP illesztő-pont
	.	.		.		.
	.	.		.		.
	.	.		.		.

38/c. melléklet

Készítő szerv neve
Munkaszám:

M A G Y A R L A K

megyei város

m a g a s s á g i p o n t j a i n a k j e g y z é k e

a központi belterület magassági felméréséhez

19...

Balti magassági rendszer

Szerkesztette:

Vizsgálta:

Kelt:

A vonal száma:
Műszer:

Idő:
Mérte:

A pont száma és jele	Lécleolvasások hátra	Lécleolvasások előre	Lécleolv. különbsége $L_h - L_e$	Magasságkülönbség +	Magasságkülönbség −	Távolság	Szakaszvégpontok magasságkülönbsége +	Szakaszvégpontok magasságkülönbsége −	Javítás	Javított mag. különbség / A pont. absz. magassága
135	1801	0216	+ 1585	1,581						+ 3,582
	2077	0496	+ 1581							
SP csap	2353	0777	+ 1576	(3,583)		1,9	3,583		-1	108,079
			+ 4742							
8.12/5	0711	1382	- 671		0,664					- 0,665
	1293	1957	- 664							
RP küszöb	1875	2533	- 658			2,3		0,664	-1	107,414
			-1993							
	0592	1419	- 827		0,823					
	0954	1778	- 824							
	1318	2135	- 817							
			-2468							
	1510	1525	- 15		0,011					
	2013	2024	- 11							
	2514	2522	- 08							
			- 34							
01-32-02	1544	0177	+1367	1,362						+ 0,525
	1956	0593	+1363							
falicsap	2367	1012	+ 1355		(0,834)	5,1	0,528		-3	107,939
			+ 4085							
II. oldal				2,943	1,498	9,3	4,111	0,664	-5	
I. "				3,036	4,777	12,8	1,034	4,777	-7	
Összesen				5,979	6,275	22,1	5,146	6,441	-12	van: - 0,308
					0,296			0,296		kell: - 0,296
										Δ: - 0,012
										(0,044)

Megjegyzés

1. A mérések és a terepen végzett számítások eredményét a jegyzőkönyvbe irónnal kell bejegyezni /a mintán vékony vonallal írt számok/. Az irodai számítások eredményét tintával kell beírni /vastagon írt számok/.
2. A magasságkülönbségek középértéke a középső szálon mérttől legfeljebb 2 mm-rel térhet el.

Kelt: 1974. VI.12. Műszer: Zeiss Ni 030; 315 636 Idő: Enyhe szél, napsütés, meleg Mérte: N. N.

A pont száma és jele	Lécleolvasások hátra	Lécleolvasások előre	Lécleolv különbsége Lh - Le	Magasságkülönbség +	Magasságkülönbség −	Távolság	Szakaszvégpontok magasságkülönbsége +	Szakaszvégpontok magasságkülönbsége −	Javítás	Javított mag. különbség / A pont. abs. magassága
01-32-01 falicsap										108, 247
	1314	1227	+ 87	0,093						
	1577	1485	+ 92							
	1842	1743	+ 99							
			+ 278 :3							
128 SP kő	1289	0655	+ 634	0,638			0,731			+0,730
	1741	1102	+ 639							
	2191	1549	+ 642	(0,731)		2,8			-1	108,977
			+1915							
129 SP kő	0919	1225	- 306		0,302			0,302		- 0, 303
	1322	1624	- 302							
	1726	2025	- 299			1,6			-1	108, 674
			- 907							
130 SP kő	0595	1461	- 866		0,879			0,879		- 0, 880
	0973	1852	- 879							
	1353	2244	- 891			1,5			-1	107, 794
			- 2636							
	0538	2462	- 1924		1,919					
	0754	2673	- 1919							
	0969	2882	- 1913							
			- 5756							
8.12/3 IP	0722	1768	- 1046		1,052			2,971		-2,972
	0995	2046	- 1051							
	1267	2327	- 1060		(2,971)	2,0			-1	104, 822
			- 3157							
132 SP kő	0813	1420	- 607		0,625			0,625		- 0, 626
	1227	1852	- 625							
	1641	2285	- 644			1,7			-1	104, 196
			- 1876							
133 SP csap	1186	1010	+ 176	0,169			0,169			+ 0,168
	1573	1404	+ 169							
	1960	1799	+ 161						-1	
			+ 506			1,6				104, 364
8.12/4 BHP kő	1204	1075	+ 129	0,134			0,134			+ 0,133
	1626	1492	+ 134							
	2048	1910	+ 138						-1	
			+ 401			1,6				104, 497
	2579	0581	+ 1998	2,002						
	2783	0781	+ 2002							
	2987	0980	+ 2007							
			+ 6007							
1. old.				3,036	4,777	12,8	1,034	4,777	-7	

Készítő szerv neve

Munkaszám:

38/d. melléklet

M A G Y A R L A K

megyei város

t a h i m é t e r e s j e g y z ő k ö n y v e

a belterület magassági felmérésének
kiegészítő részletméréseihez

19...

Balti magassági rendszer

A műszer típusa:

A műszer száma:

Mérték: 1 - 8.old.:

9 -25.old.:

Számította:

Vizsgálta:

Megjegyzés

1. Az egyes álláspontokról felvett részletpontok közül álláspontonként 1 csatlakozó pontot kell kijelölni, és azt a szomszéd álláspontról is mérni kell.
2. A mérések és a terepen végzett számítások eredményét a jegyzőkönyvbe irónnal kell bejegyezni /a mintán vékony vonallal írt számok/. Az irodai számítások eredményét tintával kell beírni /vastagon írt számok/.

Megjegyzés: A mérés Szepessy-féle távmérővel történt

197.. év junius hó 11 nap.

Irányszálas távmérő:

.....k= .....C= .....

Vízszintes távolság: t= (c+kL cos α) cos α

Magasságkülönbség: m = ½α+h-l₀

l₀ lécleolvasás a középső irányszálon

Szepessy-féle távmérő:

$t = kL$, ahol $k = \frac{100}{d_2 - d_1}$

$m = d_n \frac{t}{100} + h - l_n$

l_n a d_n -hez tartozó lécleolvasás

Prizmás távmérő:

$t = (c+kL) \cos \alpha$

$m = t \operatorname{tg} \alpha + h - l_0$

l_0 a vízszintes léc magassága

Álláspont neve, v. száma műszer magassága h	Irányzott pont száma, jellege	Vízszintes szög I. távcsőállás II. távcsőállás középérték	Irányszög Tájékozási szög Törésszög	Magassági kör I. távcsőállás II. Távcsőállás középérték	d_1 d_2 d_1-d_2	l_1 l_2 l_1-l_2	d_1 d_2 d_1-d_2	l_1 l_2 l_1-l_2	Magasságkülönbség $m = d_n \frac{t}{100} + h - l_n$	Vízszintes távolság t	Abszolut magasság M + m
153 kő					α cos tg	α α	l_1 l_2 l_0	ferde távolság	Magasságkülönbség $m = t \operatorname{tg} \alpha + h - l_0$		108,37 + 1,48 = 109,85
h = 1,48	148 kő	13-06 / 165 13-00									–
		12-54 / 345 12-48									
		165-12-57									
	1 M cövek	06-12 / 333 06-12			-5,0	751	-4,0	1468	-1,43 -0,72 / +1,48 +1,48 / -2,90 -3,62	71,60 / 71,67	–
		06-00 / 153 06-06			-2,0	2899	-1,0	3618	-2,85 -2,86	-2,86 / 71,63	
		333-06-07	167-53-10		3,0	2148	3,0	2150			
	1001	306-28			+6,0	1583	-0	0417	+0,58 / -1,00 / -0,42 -0,42	19,40 / 19,47	
					+3,0	1001				-0,42 / 19,44	109,43
					3,0	0582	3,0	0584			
	1002	307-37			-0	2002	+3,0	2661	-0,88 / -1,12 / -2,00 -2,00	21,83 / 21,97	
					-3,0	1347				-2,00 / 21,90	107,85
					3,0	0655	3,0	0659			
	1003	298-16			+1	2415	+3	3307	+0,45 -0,45 / -2,42 -1,52 / -1,97 -1,97	44,50 / 44,60	
					-1	1525				-1,97 / 44,55	107,88
					2,0	0890	2,0	0892			
	1004	315-57			+1,0	1295	+2,0	1890	+0,59 / -1,29 / -0,70 -0,70	59,50 / 59,50	
					-0	0700				-0,70 / 59,50	109,15
					1,0	0595	1,0	0595			
	1005	328-48			+11,0	2348	+13,0	2959	+3,35 +3,97 / -2,35 -2,96 / +1,00 +1,01	30,45 / 30,56	
					+9,0	1739				+1,01 / 30,50	110,86
					2,0	0609	2,0	0611			
1M cövek											105,54 + 1,46 = 107,00
h = 1,46	153 kő	02-06 / 189 02-06			+4,0	1490	+5,0	2207	+2,87 +3,59 / +1,46 +1,46 / -1,49 -2,21	71,73 / 71,80	–
		01-54 / 9 01-42			+2,5	414	+3,5	3284	+2,84 +2,84	+2,84 / 71,76	
		189-01-57			1,5	1076	1,5	1077			
	2 M cövek	26-30 / 57 26-30			+2,0	2936	+3,0	3688	+0,75 / +1,46 +1,46	75,00 / 75,05	–
		26-18 / 237 26-24			-0	1436	+1,0	2187	-1,44 -2,19 / +0,02 +0,02	+0,02 / 75,03	
		57-26-26	228-24-24		2,0	1500	2,0	1501			

A pont		A szakasz hossza hm	Magasságkülönbség				Δ = a + b		Magasságkülönbség középértéke		Javítás	Javított mag. különbség
			oda		vissza							A pont abs. magassága
száma	jele		+	−	+	−	+	−	+	−		
				1.sz sokszögvonal								
153	kő											108, 37
1 M	cövek	0,7		2,86	2,84			2		2,85	+2	-2, 83 105, 54
2 M	-"-	0,7	0,02			0,01	1		0,02		+2	+0, 04 105, 58
3 M	-"-	0,6	1,36			1,33	3		1,35		+2	+1, 37 106, 95
4 M	-"-	0,6	0,92			0,91	1		0,91		+2	+0, 93 107, 88
151	kő	0,8	1,16			1,19		3	1,18		+3	+1, 21 109, 09
		3,4	3,46	2,86	2,84	3,44	5	5	3,46	2,85	+11	+0, 72
			0,60			0,60			0,61			±0, 61
											Δ =	+0, 11 (0, 12)

Megjegyzés

A kisalappontok magasságát a koordináta jegyzékbe be kell vezethi.

Készítő szerv neve

Munkaszám:

38/e. melléklet

M A G Y A R L A K

megyei város

h o s s z m é r é s i j e g y z ő k ö n y v e

a központi belterület magassági felmérésének kiegészítő részletmérései során létesített kisalappontokhoz

19...

Mérte:

Vizsgálta:

Megjegyzés: A mérés MOM **Ta-D** tahiméterrel és a hozzátartozó távmérőléccel történt.

..... év ..... hó ..... nap.

Irányszálas távmérő:

.....k= .....C= .....

Vízszintes távolság: t= (c+kL cos α) cos α

Magasságkülönbség: m = gα+h-l_0

l_0 lécleolvasás a középső irányszálon

Szepessy-féle távmérő:

$t = kL$, ahol $k = \frac{100}{d_2 - d_1}$

$m = d_n \frac{t}{100} + h - l_n$

l_n a d_n -hez tartozó lécleolvasás

Prizmás távmérő:

$t = (c+kL) \cos \alpha$

$m = t \operatorname{tg} \alpha + h - l_0$

l_0 a vízszintes léc magassága

Állópont neve, v. száma műszer magassága h	Irányzott pont száma, jellege	Vízszintes szög I. távcsőállás II. távcsőállás középérték	Irányszög Tájékozási szög Törésszög	Magassági kör I. távcsőállás II. Távcsőállás középérték	d_1 d_2 d_1-d_2	l_1 l_2 l_1-l_2	d_1 d_2 d_1-d_2	l_1 l_2 l_1-l_2	Magasságkülönbség $m = d_n \frac{t}{100} + h - l_n$	Vízszintes távolság t	Abszolut magasság M+m
					α: cos t	α	l_1 l_2 l_0	ferde távolság	Magasságkülönbség $m = t \operatorname{tg} \alpha + h - l_0$		
153 kő		o n									108,37
	148 kő	o d a l									–
	1M cövek	1. o l				0716		0817	-2,74 -0,10 -2,88 -2,84 -2,86	71,60 71,70 71,65	–
	1001	a z			+20	0094 -0053 -0100	+20	-0105 -0261 -0300	+0,94 +0,78 +0,10 +0,30 +1,04 +1,08 +1,06	19,40 19,50 19,45	109,43
	1002	s d			~~0~~	0218 0522 0000	~~0~~	0320 0519 0100	-0,52 -0,52	21,80 22,00 21,90	107,85
	1003	l á'			-20	0445 0024 0000	-20	0246 -0165 -0200	-0,70 +0,20 -0,48 -0,50 -0,49	44,50 44,60 44,55	107,88
	1004	t s			+50	1594 1036 1000	+50	1696 1137 1100	+1,80 +1,85 -1,00 -1,10 +0,80 +0,75 +0,78	59,40 59,60 59,50	109,15
	1005	é r é			+20	0304 0125 0000	+20	0606 0439 0300	+2,78 -0,30 +2,50 +2,48 +2,49	30,40 30,60 30,50	110,86
1M cövek		m ö g									105,54
	153 kő	s z s			+20	0717 0141 0000	+20	0818 0248 0100	+2,96 -0,10 +2,82 +2,86 +2,84	71,70 71,80 71,75	–
	2M cövek				~~0~~	0750 -0021 0000	~~0~~	0850 -0023 0100	+0,02 +0,02	75,00 75,00 75,00	–

Megjegyzés: A mérés Dahlta tahiméterrel és folyamatos számozású távmérőléccel történt.

_____ év _____ hó _____ nap.

Irányzásos távmérő:

_____ k= _____ C= _____

Vízszintes távolság: $t = (c+kL\cos\alpha)\cos\alpha$

Magasságkülönbség: $m = g\alpha + h - l_0$

l_0 lécleolvasás a középső irányzálon

Szepessy-féle távmérő:

$t = kL$, ahol $k = \frac{100}{d_2 - d_1}$

$m = d_n \frac{t}{100} + h - l_n$

l_n a d_n-hez tartozó lécleolvasás

Prizmás távmérő:

$t = (c+kL)\cos\alpha$

$m = t\,tg\,\alpha + h - l_0$

l_0 a vízszintes léc magassága

Állópont neve, v. száma műszer magassága h	Irányzott pont száma, jellege	Vízszintes szög I. távcsőállás II. távcsőállás középérték	Irányszög Tájékozási szög Tördesség	Magassági kör I. távcsőállás II. Távcsőállás középérték	d_1 d_2 d_1-d_2	l_1 l_2 l_1-l_2	d_1 d_2 d_1-d_2	l_1 l_2 l_1-l_2	Magasságkülönbség $m = d_n \frac{t}{100} + h - l_n$	Vízszintes távolság t	Abszolut magasság M + m
					α cos tg	α α	l_1 l_2 l_0	ferde távolság	Magasságkülönbség $m = t\,tg\,\alpha + h - l_0$		
153 kő		állás									108,37 +1,48 109,85
h = 1,48	148 kő	oldalon									–
	1M cövek	1.				1716		1817	-3,33 -3,25 -1,00 -1,10 +1,48 +1,48 -2,85 -2,87 -2,86	71,60 71,70 71,65	–
	1001	az			-10	1333	-10	1425			
						1000		1100			
	1001					1594		1495	+0,96 +0,98 -1,40 -1,30 -0,44 -0,40 -0,42	19,40 19,50 19,45	109,43
					+10	1496	+10	1390			
						1400		1300			
	1002	álló		90-00	0	1218	0	1020	-2,00 -2,00	21,80 22,00 21,90	107,85
						2004		1997			
						1000		0800			
	1003					1845		1646	-0,57 -0,78 -1,40 -1,20 -1,97 -1,98 -1,97	44,50 44,60 44,56	107,88
					-10	1457	-10	1278			
						1400		1200			
	1004	mérést				1594		1696	+0,32 +0,38 -1,00 -1,10 -0,68 -0,72 -0,70	59,40 59,60 59,50	109,15
					+20	1016	+20	1119			
						1000		1100			
	1005					0704		0606	+1,42 +1,30 -0,40 -0,30 +1,02 +1,00 +1,01	30,40 30,60 30,50	110,86
					+10	0542	+10	0430			
						0400		0300			
1M cövek		szögmérés									105,54 +1,48 107,02
h = 1,48	153 kő					1717		1818	+2,34 +2,47 -1,00 -1,10 +1,48 +1,48 +2,82 +2,85 +2,84	71,90 71,80 71,75	–
					+10	1234	+10	1347			
						1000		1100			
	2M cövek					1750		1850	-0,45 -0,36 -1,00 -1,10 +1,48 +1,48 +0,03 +0,02 +0,03	75,00 75,00 75,00	–
					-10	1045	-10	1136			
						1000		1100			

Megjegyzés: A mérés Dahlta tahiméterrel és Dahlta számozású távmérőléccel történt.

..... év ..... hó ..... nap.

Irányszálas távmérő:

.....k= .....C= .....

Vízszintes távolság: t= (c+kL cos α) cos α

Magasságkülönbség: m = gα+h-l₀

l₀ lécleolvasás a középső irányszálon

Szepessy-féle távmérő:

$t = kL$, ahol $k = \frac{100}{d_2 - d_1}$

$m = d_n \frac{t}{100} + h - l_n$

l_n a d_n -hez tartozó lécleolvasás

Prizmás távmérő:

$t = (c+kL) \cos \alpha$

$m = t \operatorname{tg} \alpha + h - l_0$

l_0 a vízszintes léc magassága

Állópont neve, v. száma műszer magassága h	Irányzott pont száma, jellege	Vízszintes szög I. távcsőállás II. távcsőállás középérték	Irányszög Tájékozási szög Törésszög	Magassági kör I. távcsőállás II. Távcsőállás középérték	d_1 d_2 d_1-d_2	l_1 l_2 l_1-l_2	d_1 d_2 d_1-d_2	l_1 l_2 l_1-l_2	Magasságkülönbség $m = d_n \frac{t}{100} + h - l_n$	Vízszintes távolság t	Abszolut magasság M + m H' + h'
					α		l_1 l_2 l_0	ferde távolság	Magasságkülönbség $m = t \operatorname{tg} \alpha + h - l_0$		
					cos tg	α α					
153 kő		n									108,37 +0,08 108,45
		o									
		l									
h = 1,48	148 kő	a									–
		d									
		l									
	1M cövek	1				0716		0817	-2,85 -0,10 -2,93 +0,08 +0,08 -2,86 -2,87 -2,86	71,60 71,70 71,65	–
		o			-10	0293	-10	0385			
						0000		0100			
	1001	a				0094		-0105	+0,86 +0,70 +0,10 +0,30 +0,96 +1,00 +0,98	19,40 19,50 19,45	109,43
		z			+10	-0014	+10	-0230			
						-0100		-0300			
	1002	a		90-00	0	0218	0	0320	-0,60 -0,60	21,80 22,00 21,90	107,85
		d				0602		0601			
		s				0000		0100			
	1003	l				0445		0246	-0,78 +0,20 -0,58 -0,57 -0,57	44,50 44,60 44,55	107,88
		á			-10	0057	-10	0122			
						0000		-0200			
	1004	s				1594		1696	+1,72 +1,78 -1,00 -1,10 +0,72 +0,68 +0,70	59,40 59,60 59,50	109,15
		t			+20	1086	+20	1189			
						1000		1100			
	1005	é				0304		0606	+2,70 -0,30 +2,42 +2,40 +2,41	30,40 30,60 30,50	110,86
		r			+10	0242	+10	0570			
		é				0000		0300			
1M cövek		m									106,54 +0,08 106,62
		g									
		ä									
h = 1,48	153 kő'	n				0717		0818	+2,87 +2,74 -0,10 +0,08 +0,08 +2,82 +2,85 +2,84	71,70 71,80 71,75	–
		s			+10	0274	+10	0387			
						0000		0100			
	2M cövek					0750		0850	+0,03 -0,05 -0,10 +0,08 +0,08 +0,03 +0,01 +0,02	75,00 75,00 75,00	–
					-10	0005	+10	0103			
						0000		0100			

Készítő szerv neve 38/f. melléklet

Munkaszám:

M A G Y A R L A K

megyei város

i r á n y s z ö g- és t á v o l s á g s z á m í t á s a

a központi belterület magassági felmérésének kiegészítő részletmérései során létesített kisalappontok számításához

19...

Vetület: Henger KR

Számította:

Vizsgálta:

Hely és kelte: 197... junius 13 A mérőeszköz hossza: 20,009

Kezdőpont	Végpont	Mérési eredmény I.	Mérési eredmény II.	I. és II. középértéke	Hajlásszög vagy magasságkülönbség	Javítások	Vízszintes távolság	Jegyzet	szögmérési ikv. oldalszám
			1. sz. sokszögvonal (optikailag mérve)						
153 kő	1M cövek	71,63	71,76	71,69			71,69		1
1M cövek	2M cövek	75,03	75,15	75,09			75,09		1,2
2M cövek	3M cövek	60,10	60,26	60,18			60,18		2
3M cövek	4M cövek	61,20	61,20	61,20			61,20		2,3
4M cövek	4M/1 4M/2	40,12 41,14		83,60					3
151 kő	4M/1 4M/2	43,48 42,50		83,64			83,62	4M-151	4
			2. sz. sokszögvonal (acél mérőszalaggal mérve)						
112 kő	5M cövek	126,52				+6	126,58		
5M cövek	6M cövek	136,49				+6	136,55		
6M cövek	7M cövek	131,18				+6	131,24		
7M cövek	8M cövek	89,98				+4	90,02		
8M cövek	9M cövek	141,17				+6	141,23		
9M cövek	115 kő	130,90				+6	130,96		

Megjegyzés

1. A komparálási javításokat, valamint a ferde távolságok méréséből származó redukciókat a "Javítások" rovatba kell írni.
2. A 4M-151 távolság optikai mérése két részletben történt.
3. A terepi mérések eredményét irónnal /vékony megírások/, az irodai beírásokat tintával /vastag megírások/ kell végezni.

Készítő szerv neve

Munkaszám:

38/g. melléklet

M A G Y A R L A K

megyei város

k i s a l a p p o n t o k k o o r d i n á t á i n a k s z á m í t á s i j e g y z ő k ö n y v e

a központi belterület magassági felmérésének kiegészítő részletméréseihez

19...

Vetület: Henger KR

Számította:

Vizsgálta:

148 kö"	+	37 768,98	+	29 419,78	1, 608 0341		δ= 121-52-36
153 kö"	(-)	37 486,77	(-)	29 595,28	7 9570		t=
	+	282,21	-	175,50	771		
					α= 58-07-24		
148 kö"	+	37 768,98	+	29 419,78	0, 655 7944		δ= 146-44-36
151 kö"	(-)	37 547,21	(-)	29 757,95	7674		t=
	+	221,77	-	338,17	270		
					α= 33-15-24		
							δ=
							t=
					α=		
							δ=
							t=
					α=		
							δ=
							t=
					α=		
							δ=
							t=
					α=		
							δ=
							t=
					α=		
							δ=
							t=
					α=		
							δ=
							t=
					α=		
							δ=
							t=
					α=		

Készítő szerv neve

38/h. melléklet

Munkaszám:

M A G Y A R L A K

megyei város

t a h i m é t e r e s k i s a l a p p o n t o k
m a g a s s á g s z á m í t á s i j e g y z ő k ö n y v e

a központi belterület magassági felmérésének kiegészítő részletméréseihez

19...

Balti magassági rendszer

Számította:

Vizsgálta:

A pont száma	Törésszög β			sin δ log sin δ	log t sin δ	Javítás		Javítás		(ΔY)	(ΔX)
	Irányszög δ_n δ_n-1+ $+\beta_n \pm 180°$			log t	Távolság	Δ Y		Δ X		Y	X
	°	'	"	cos δ log cos δ	log t cos δ	+	−	+	−	+	+
					1. sz. sokszögvonal						
δ 153 kő- - 148 kő	121	52	36							37 486,77	29 595,28
	167	53	-4 10	-0,941 11		1		1		-67,46	+24,25
1M cövek	289	45	42	+0,338 10	71,69		67,47	24,24		37 419,31	29 619,53
	228	24	-4 29	-0,371 86		1		1		-27,91	+69,71
2M cövek	338	10	07	+0,928 29	75,09		27,92	69,70		37 391,40	29 689,24
	243	16	-4 04	+0,661 78				1		+39,83	+45,13
3M cövek	41	26	07	+0,749 69	60,18	39,83		45,12		37 431,23	29 734,37
	259	06	-4 58	+0,861 19				1		+52,70	-31,10
4M cövek	120	33	01	-0,508 29	61,20	52,70			31,11	37 483,93	29 703,27
	108	37	-4 11	+0,756 65		1		1		+63,28	+54,68
151 kő	49	10	08	+0,653 82	83,62	63,27		54,67		37 547,21	29 757,95
	277	34	-4 32			155,80	95,39	193,73	31,11	+60,44	+162,67
δ 151 kő- - 148 kő	146	44	36		351,78	60,41		162,62		(+)(-) 60,41	(+)(-) 162,62
	1406	45	00							+0,03	+0,05
(n-1) 180	1260										
	146	45	00			$d_{cm} = \sqrt{3^2 + 5^2} = 6$					
Δφ"		-	24			(d) =		(74)			
(Δφ°)			(324)								

Megjegyzés

1. A kisalappontok meghatározása végett sokszögvonalak megengedett szögzáróhibája a külterületen vezetett melléksokszögvonalakra megadott értékeknek a kétszerese; a megengedett vonalas záróhiba a külterületen vezetett melléksokszögvonalakra megadott értékeknek a másfélszerese. Tahiméteres meghatározás esetén mind a szögzáró-, mind a vonalas megengedett záróhiba ez utóbbi értékek másfélszerese.
2. A kisalappontok koordinátáit a koordináta jegyzékbe be kell vezetni.

Készítő szerv neve
Munkaszám

38/i. melléklet

MAGYARLAK

központi belterület

19..

MÉRÉSI JEGYZET

a kiegészítő magassági részletmérésekhez

8.14.szelv.

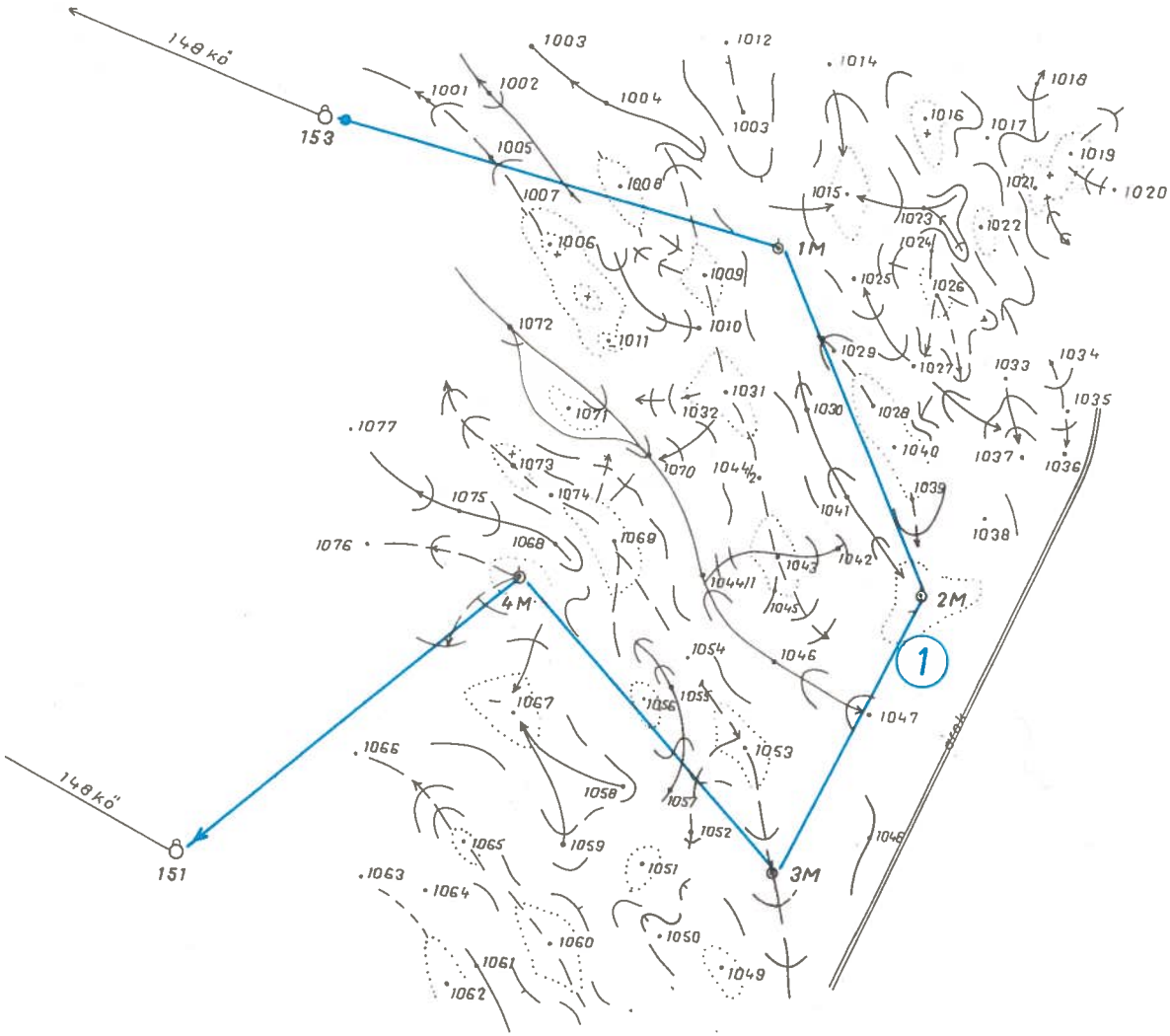

Megjegyzés

1. Ha a magassági kisalappontok magasságát szintezéssel határozzuk meg, akkor a sokszögvonalat zöld színnel kell rajzolni.
2. A mérési jegyzetet terepen irónnal kell készíteni.
3. A mérési jegyzetet célszerű kiértékelési térkép másolatán készíteni.

Szerkesztette:

Vizsgálta:

38/j. melléklet

Készítő szerv neve
Munkaszám:

SZOLGÁLATI HASZNÁLATRA

MAGYARLAK

központi belterület

19..

PONTOLEÁTA

a kiegészítő magassági részletmérésekhez

8.14 szelv.



Szerkesztette:

Vizsgálta:

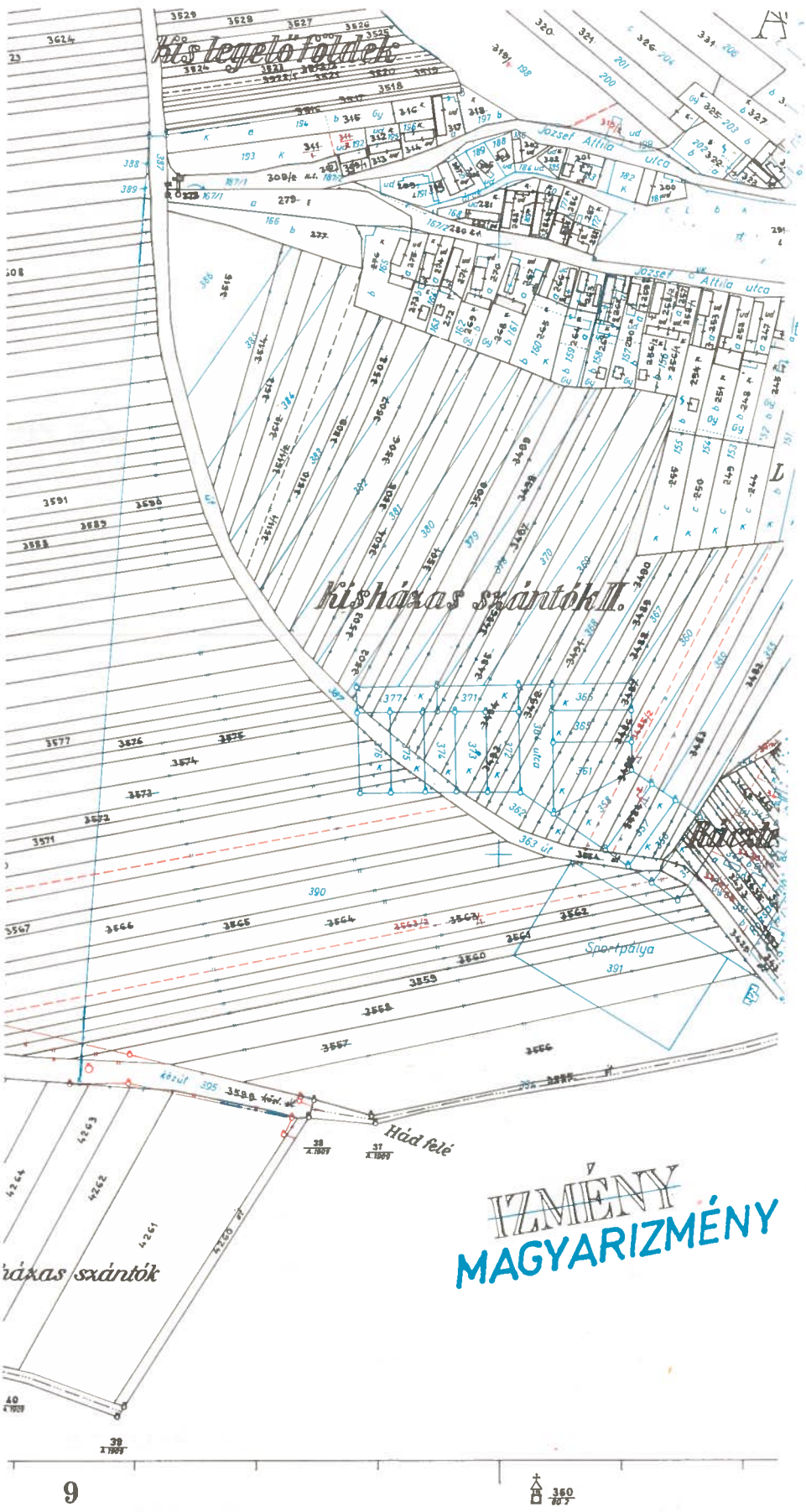
Kis legelő földek
József Attila utca
József Attila utca
Kisházas szántók II.
Sportpálya
Hád felé
Kisházas szántók
IZMÉNY
MAGYARIZMÉNY



Magyarázat

1. Ez az 1:2880 méretarányú térképkivágat Apar község belterületének eredeti méretarányban történő térképfelújítása során a nyilvántartási térképen végzett térképezését és kirajzolását mutatja be.
2. Zsúfolt /mint pl. ez/ térképszelvényen a jobb értelmezhetőség céljából a megmaradó régi, valamint az új épületek, ill. épületrészek szinezéssel kiemelhetők.
3. Az ÉK-i és a DNy-i szelvénysarkok koordinátáit a térképfelújítás színével a kirajzolási minták szerint meg kell írni.
4. Ez a minta kicsinyítve van.

Budapest, 1918. M. kir. állami nyomda.

A kék színű kiegészítő térképezést végezte N.N.
A kiegészítő térképezést vizsgálta N.N.

40. melléklet
Szab. 4.202

P É L D Á K

a tulajdonos, használó, kezelő szerv és egyéb tulajdoni adatok feltüntetésére

1. Magyar Állam. Községi Tanács VB.
2. Magyar Állam. Helvéciai Állami Gazdaság Helvécia, Gazdasági dülő 11.
3. Magyar Állam. Mezőföldi Állami Erdő- és Vadgazdaság Székesfehérvár, Piac tér 14.
4. Magyar Állam. IM Annamajori Célgazdaság Baracska.
5. Magyar Állam. Magyar Államvasutak Budapest
6. Magyar Állam. Közlekedés- és Postaügyi Minisztérium
7. Magyar Állam. Északdunántúli Vízügyi Igazgatóság Győr
8. Magyar Állam. Vízgazdálkodási Társulat Kiskőrös
9. Állami területek I. /honvédelmi célokat szolgáló földrészlet esetén/
10. Állami területek II. /rendészeti célokat szolgáló földrészlet esetén/
11. Magyar Állam. Szombathelyi Ingatlankezelő Vállalat Szombathely, Savaria u. 35-37.
12. Magyar Állam. Városi Tanács VB. Győri Víz- és Csatornamű Vállalat Győr, Gorkij u.34.
13. Magyar Állam. Tartalékföldek
14. Magyar Állam. Pedagógusok illetményföldje
15. Mátravidéki Mg. Tsz. Heréd, Rákóczi u.132.
16. kisk. Horváth Aladár /anyja Kiss Katalin/ Széchenyi tér 3.
17. gondnokolt Nagy János /anyja László Lidia/ Petőfi u.6.
18. Nagy Ilona /anyja Kiss Mária/, Kertész u.5.
19. Németh János nős Balogh Annával, Budapest, XV., Külső u.2.
20. Németh Jánosné Balogh Anna, Budapest, XV., Külső u.2.
21. Németh Elekné Magas Mária, Petőfi u.1.
22. özv. Németh Elek nős volt Magas Máriával, Petőfi u.1.
23. Németh Elek nős volt Magas Máriával /házasság felbontás esetén/ Petőfi u.1.
24. Németh Elekné Magas Mária elvált, Kossuth tér 2.
25. Dudás Dániel örökösei, Kovács utca 12.
26. Dudás Dánielné Kálmán Katalin örökösei, Kovács u. 12.
27. Iván László, Petőfi u.12. a Kossuth Mg.Tsz. tagja
28. Torkos Zoltán, Petőfi u.6. a Kiskőrösi Haladás Mg. Szakszövetkezet tagja
29. Nagy János 1/2 és felesége Kiss Borbála 1/2, Petőfi u. 112.
30. 1. Nagy Gábor 1/2, az Aranykalász Mg. Tsz. tagja
    2. és felesége Joó Mária 1/2, Petőfi u.6.
31. 1. Kisk. Tóth István /anyja Ráth Anna/ 1/2,
    2. Kisk. Tóth Anna /anyja Ráth Anna/ 1/2, Petőfi u.27.
    /H.élv. özv. Tóth Andrásné Ráth Anna/ Petőfi u. 27.
32. 1. özv. Tóth Andrásné Ráth Anna 2/4,
    2. kisk. Tóth István 1/4, /anyja Ráth Anna/
    3. kisk. Tóth Anna /anyja Ráth Anna/ 1/4, Petőfi u.27.
    /2-3-ra H.élv. özv.Tóth Andrásné Ráth Anna, Petőfi u.27./
33. 1. Nagy Gábor nős Joó Máriával 1/2,Kossuth L.u.6.
    2. Nagy János nős Kis Évával 1/2,USA
    /A 2-re használó: Nagy Gábor nős Joó Máriával, Kossuth u.6./
34. 1. Nagy Antal 1/2
    2. és felesége Kis Éva 1/2,Széles u.17.
    /:Használó: Nagy Lajos /anyja Kis Éva/ Széles u.17., az Aranykalász Mg.Tsz.tagja :/
35. Kalocsai lat. sz. kat. érsekség. Káptalandomb 1.
36. Pannonhalmi Szent Benedek-rendi főapátság, Várköz u. 10.
37. Róm. kat. egyház. Remete u.6.
38. Ref. egyház. Fő ut 4.
39. Izr. hitközség. Cserhát u. 7.

Megjegyzés: A helyben /föld fekvése szerinti községben/ lakó tulajdonosnál a község /város/ nevét nem kell feltüntetni.