MÉM ORSZÁGOS FÖLDÜGYI ÉS TÉRKÉPÉSZETI HIVATAL
FÖLDMÉRÉSI FŐOSZTÁLY

F. 3.
SZABÁLYZAT

az egységes országos térképrendszer földmérési alaptérképeinek készítésére

MELLÉKLETEK

BUDAPEST
1976

A mellékletek tervezetét összeállította
a Földmérési Intézet

A kiadásért felelős Somló József

64431/1/1975.

Tárgy: F.3.Szabályzat az egységes országos térképrendszer földmérési alaptérképeinek készitésére
MELLÉKLETEK

1. A földmérési és térképészeti tevékenységről szóló 12/1969./III.11./Korm. számu rendelet végrehajtására kiadott 6/1969./III.11./MÉM számu rendelet 48. §-ában biztositott jogkör gyakorlására a MÉM Országos Földügyi és Térképészeti Hivatal vezetője által a 35800/1969.OFTH számu szabályozás III /2. pontjában adott felhatalmazás alapján a "Szabályzat az egyseges országos térképrendszer földmérési alaptérképeinek készitésére" cimü, 64431/1975. /X.20./ OFTH számu szakmai szabályzat /a továbbiakban: F.3.Szabályzat/ 6.-12. számu mellékleteit /a továbbiakban: mellékletek/ kiadom.

2. Az 1.-5. számu mellékletek az F.3. Szabályzat kötetében találhatók.

. Az egységes országos térképrendszer földmérési alaptérképét és annak átnézeti térképeit az F.3. Szabályzatban levő 1.-5. számu, valamint a Mellékletek kötetében közzétett 6.-12. számu mellékletek szerint kell készíteni.

4. Az olyan esetekben, amikor az F.3.Szabályzat valamely pontja a 40837/1973./IV.28./ OFTH számon kiadott, "Szabályzat a földmérési alaptérképek készitésére" cimü szakmai szabályzat mintáira és mellékleteire hivatkozik, a 4048/1974./VI.19./ OFTH számon kiadott "Szabályzat a földmérési alaptérképek készitésére Minták és mellékletek" megnevezésü kétkötetes kiadvány vonatkozó mintáit és mellékleteit kell alkalmazni.

5. A Mellékletek 1976. julius 1. napján lépnek hatályba. Alkalmazásuk az 1976. julius 1-et követően megkezdésre kerülő és az F.3. Szabályzat szerint késztendő földmérési alaptérképkészitési munkáknál maradéktalanul, a hatálybalépés időpontjában folyamatban levő munkáknál pedig a készenléttől függő mértékben kötelező.

6. A Mellékletek külön lenyomatban kerülnek kiadásra és a Földmérési Intézetnél /1373 Budapest, V. Guszev u. 19., Pf.: 546./ szerezhetők be.

Budapest, 1976. január 19.

Dr.Joó István s.k.

a MÉM Országos Földügyi és Térképészeti Hivatala Földmérési Főosztályának Vezetője

MELLÉKLETEK JEGYZÉKE

Kirajzolási minták és megirási szabályok..... 6.melléklet

Községi cimlap-minta..... 7.melléklet

1:4000 méretarányu földmérési alaptérkép mintatérképe..... 8.melléklet

1:2000 méretarányu földmérési alaptérkép mintatérképe..... 9.melléklet

1:1000 méretarányu földmérési alaptérkép mintatérképe..... 10.melléklet

1:10 000 méretarányu külterületi átnézeti térkép mintatérképe.. 11.melléklet

Magyarország földmérési térképeinek áttekintő lapja az egységes országos térképrendszerben..... 12.melléklet

KIRAJZOLÁSI MINTÁK ÉS MEGÍRÁSI SZABÁLYOK

országos térképrendszerben készülő földmérési alaptérképek

és ezek átnézeti térképeinek ábrázolásához

T A R T A L O M

I.RÉSZ

KIRAJZOLÁSI MINTÁK

oldal

Általános előirások.....3

1.Pontok.....5

2.Határvonalak,kapcsolójel.....7

3.Falak,támfalak,keritések,földmüvek.....9

4.Épületek,épitmények és tartozékaik.....10

5.Közutak,utak,utcák,közterek.....14

6.Vasutak, közuti villamos és mütárgyaik.....17

7.Vizek, sziget,vizekkel kapcsolatos létesitmények.....19

8.Vezetékek, függőpályák.....24

9.Akna,barlang,pince,élőfa és egyéb tereptárgyak.....26

10.Müvelési ágak és állandó röviditéssel jelölt müvelés alól kivett területek.....29

11.Térképi keret- és őrvonalak, őrkereszt.....31

12.Magassági ábrázolás.....33

II.RÉSZ

MEGIRÁSI SZABÁLYOK

oldal

1. Általános előirások.....41

2. Számok irása.....43

3. Nevek és szövegek irása.....44

3.1.Általános szabályok.....44

3.2.A főbb helyesirási szabályok.....45

4. Szelvénykereten kivüli megirások.....47

5. A földmérési alaptérkép szelvénykereten belüli névrajza.....49

5.1.Településnevek, területnevek.....49

5.2.Vonalas létesitmények.....50

5.3.Egyéb földrészletek és tereptárgyak.....51

6. A megirásoknál alkalmazandó betü- és számnagyság táblázatos összeállitása.....52

7. Röviditések a földmérési alaptérképen és az átnézeti térképen.....58

I. RÉSZ

KIRAJZOLÁSI MINTÁK

Általános előírások

/1/ A kirajzolási minták az egységes országos térképrendszerbe /EOTR/ tartozó földmérési alaptérképekre, és az átnézeti térképeire vonatkoznak.

/2/ A jeleket, ha azok - a megadott méretekkel kirajzolva - a környező rajz zsufoltsága miatt érthetetlenné válnának, kis mértékben torzitani lehet. Nem torzithatók: az alappontok jele és az adott körátmérők.

/3/ A jelek méretei mm egységben adottak.

/4/ A mérettel el nem látott jelek a tényleges alaprajzuk szerint ábrázolandók.

/5/ Az általános vonalvastagság 0,16 mm /rajzpapir esetén 0,12 mm/. Az ettől eltérő vonalvastagság az egyes jeleknél fel van tüntetve.

/6/ Talpas jelnél a talpvonal felezőpontja a ponthely.

1. PONTOK

Sor-szám		Tárgy	Jel				Jegyzet
			1:1000 (1:500)	1:2000	1:4000	1:10 000	
1.01	a	Vízszintes alaphálózati pont (felső- és negyedrendű)	3.0 △ 33-1299 2.5 (3.0)		2.0 △ 33-1299 2.0 (2.0)		Kő, vasszekrény, torony, magaspont
	b		3.5		2.3		Vasbeton torony. Ha a torony átmérője nagyobb térképi 3,5 ill. 2,3 mm-nél, akkor a térkép rajzos részében a tényleges körátmérővel kell a jel körét megrajzolni. A háromszög mérete változatlan marad.
	c		0.5 2.5		0.5 1.5		Gyárkémény
	d		1.0			—	Ha az a) szerinti ábrázolás zavarja az olvashatóságot
	e		2.0 2.5		1.0 1.0		A térkép ki nem rajzolt részén levő alappont templomtornyon
	f		2.5		1.0		A térkép ki nem rajzolt részén levő egyéb magaspont
1.02	a	Ötödrendű vízszintes alappont	2.5 ⊙72 2.5		2.0 ⊙72 2.0		A pont jellegének megfelelően, az 1.01 sorszámú magyarázó jelekkel kell ellátni
	b		1.0			—	Ha az a) szerinti ábrázolás zavarja az olvashatóságot
1.03	a	Felmérési alappont; terepszintre levezetett bármilyen rendű magaspont	1.5 ô614 1.8		ô33-1299/1	—	Kő
	b		⊙			—	Egyéb módon állandósított
1.04		Csak föld alatt megjelölt alappont	1.5 ⊕			—	Számát a rendűségnek megfelelő nagyságú számjegyekkel kell megírni

Sor-szám		Tárgy	Jel				Jegyzet	
			1:1000 (1:500)	1:2000	1:4000	1:10 000		
1.05		Alappont halmon					Ide tartoznak a betonlapokkal körülvett vízszintes alapponthálózati pontok is	
1.06		Magassági főalappont	3.0 ⊗ NADAP II. 2.5		2.0 ⊗ NADAP II. 2.0	—	Ide tartoznak a függőleges földkéregmozgás vizsgálati hálózatának alappontjai is	
1.07	a	Magassági alappont (I.-IV. rendű)	2.0 ⊗ 110216 2.0 ⊗ 19-02-07		1.5 ⊗ 110216 1.5 ⊗ 19-02-07	—	Kőben	
	b		 2.0		 1.5		Építményben (csap, tárcsa, furatos falitábla, gomb)	
1.08		Alappontábrázolások kapcsolódása				—	Csak vízszintes alappontként ábrázolt kápolna, magassági alapponttal *	
1.09	a	Földrészlethatárok elsőrendű részletpontjai	⊙ 1.0				Kő	1:10 000 méretarányban csak a községhatárjeleket kell feltüntetni. 1:4000 méretarányban az átnézeti területrészeken belül nem ábrázolandók.
	b		○				Egyéb módon állandosított	
1.10	a	Határdomb	⌑ 1.0					
	b		⌑				Kővel	
	c		⌑				Faoszloppal	
1.11		Elpusztult számozott községhatárkő	⊕ 1.0				Csak térkép-felújítás esetén	

* A magassági alappont jelét minden esetben keletre vagy nyugatra kell rajzolni

2. HATÁRVONALAK, KAPCSOLÓJELEK

Sor-szám	Tárgy	Jel				Gyámrajz	Jegyzet
		1:1000 (1:500)	1:2000	1:4000	1:10 000		
2.01	A Magyar Népköztársaság államhatára	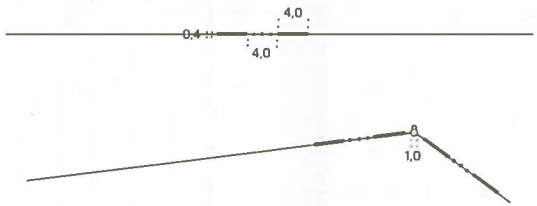					A szakasz- és alszakasz-végpontokat az 1:10 000 méretarányt kivéve 1,5 mm körátmérővel kell rajzolni
2.02	Megyehatár						
2.03	Járáshatár, városkörnyék határa						
2.04	Község (város, főváros) határa; megyei városi, fővárosi kerülethatár						
2.05	Hármashatárpont községhatáron	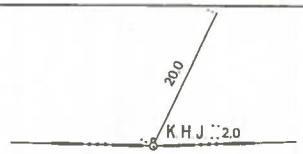		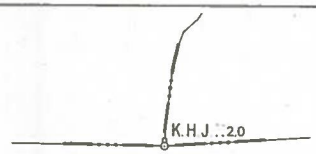			1:1000 vagy 1:2000 méretarányú összefüggő térképezés esetén az 1:4000 méretarányú ábrázolás szerint kell kirajzolni
2.06	Belterület határ						
2.07	Zártkert határ						
2.08	Határrészlet			—		—	A határvonal kategóriájának megfelelő jelet kell alkalmazni

Sor-szám	Tárgy	Jel				Jegyzet
		1:1000 (1:500)	1:2000	1:4000	1:10 000	
2.09	Földrészlet határvonala					
2.10	Természetben nem található, jogi ill. egyéb elméleti földrészlet-határvonal					
2.11	Alrészlet, egyszerűsített kisajátítás, kapcsolt út, árok, úttest, járdaburkolat, töltésláb, nyiladék határvonala					Az adott méretektől való eltérés tűrési határa ± 0,3 mm
2.12	Védett terület határa	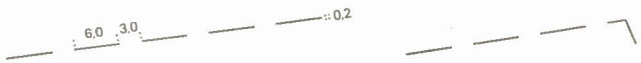			—	A védettség jellegére utaló betűket a védett oldalon fel kell tüntetni.
2.13	Védett terület határa föld-részlet-határvonallal fedésben	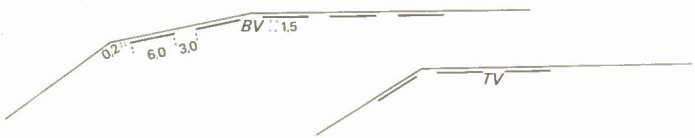			—	BV=bányatelek TV=természetvédelmi terület
2.14	Védett terület határvonala alrészlet-határvonallal fedésben				—	VV=vízművek, források, fürdők védterülete
2.15	Vezeték biztonsági övezete				—	OV=olajvezeték bizt. övezete GV=gázvezeték bizt. övezete
2.16	Kapcsolójel				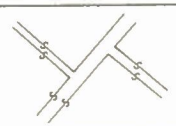	

3. FALAK, TÁMFALAK, KERÍTÉSEK, FÖLDMŰVEK

Sor-szám		Tárgy	Jel				Jegyzet	
			1:1000 (1:500)	1:2000	1:4000	1:10 000		
3.01	a	Szabadon álló fal, falazott kerítéslábazat földrészlet-határon				—		Félreérthető esetben „fal" megírással
	b				0,4		Ha az ábrázolandó fal térképi szélessége 0,4 mm-nél kisebb	
3.02	a	Támfal				—	Ábrázolandó támfaltetővel	Ha a nyíl rajza nem fér el, akkor „támfal" megírás alkalmazandó
	b						Támfaltető nélkül	
	c				0,4 támfal		Ha a támfal teljes szélessége térképi 0,4 mm-nél kisebb	
3.03	a	Támfal támpillérrel				—	Ábrázolandó támfaltetővel	Ha a nyíl rajza nem fér el, akkor „támfal" megírás alkalmazandó
	b						Támfaltető nélkül	
3.04	a	Védtöltés (árvízvédelmi töltés, zagyító töltése stb.)			töltés	töltés	Ábrázolandó koronavonallal és egyik oldalán ábrázolandó töltéslábbal	
	b				töltés		Nem ábrázolandó koronavonallal	
3.05		Földmunkával létesített egyéb ábrázolandó tereptárgy	hányó		külsz.f. (hom)	ag		

4. ÉPÜLETEK, ÉPÍTMÉNYEK ÉS TARTOZÉKAIK

Sor-szám		Tárgy	Jel				Jegyzet	
			1:1000 (1:500)	1:2000	1:4000	1:10 000		
4.01		Lakóépület, középület a házszám és a szintszám feltüntetésével.	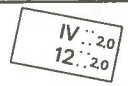	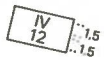	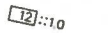		A mérési vázlaton (tömbrajzon) a lakóépületbe „Lh." irandó	Az 1:4000 és 1:10 000 méretarányban szintszámot nem kell feltüntetni
4.02		Egyéb (üzemi, gazdasági stb.) épület					Háromszintes ill. földszintes	
4.03		Folyamatosan egybeépített lakó- és egyéb épületek	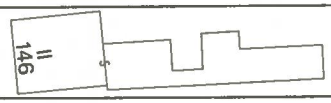					
4.04		Mérethelyesen nem ábrázolható állandó jellegű épület	—					
4.05		Épület ábrázolandó lábazattal						
4.06		Terepszintre levetített külső falsík						
4.07	a	Ábrázolandó tartópillér, tartóoszlop			—		Mérethelyesen ábrázolható	
	b						Mérethelyesen nem ábrázolható	
4.08		Árkádos épület	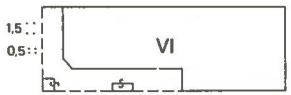					
4.09	a	Nyitott oldalú épület alapozott tartópillérekkel	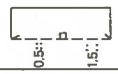				Egyik oldalán nyitott épület	
	b						Mindkét oldalán nyitott épület	

Sor-szám		Tárgy	Jel				Jegyzet
			1:1000 (1:500)	1:2000	1:4000	1:10 000	
4.10		Oszlopokon nyugvó talajszint feletti építmény					Különleges rendeltetése (pl. víztorony, siló stb.) megírandó
4.11		Föld alatti épület, melynek oldalfalai a földfelszín fölé max. 1m-re kiemelkednek	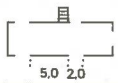			—	
4.12		Épületek közötti föld feletti átjáró, nyitott vagy zárt áthidaló épület, szállítópálya tartóoszlopokkal	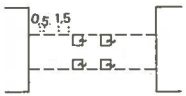	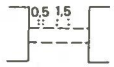		—	
4.13		Épülethez csatlakozó rakodó				—	
4.14		Terasz	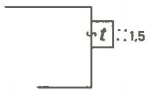		—		
4.15	a	Lépcső				—	Épület lépcsője
	b						Magában álló lépcső pihenővel
	c						Föld alatti WC, aluljáró, földalatti vasút lejárata
4.16		Alagsor vagy pince fényaknája	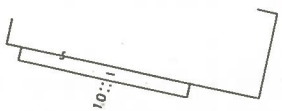		—		
4.17		Épülethez csatlakozó lefedett terület (pl. műhely)	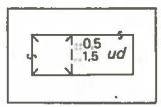	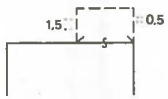	—		A tetőnél a diagonálist legalább két sarokponton kell jelezni

Sor-szám		Tárgy	Jel 1:1000 (1:500)	Jel 1:2000	Jel 1:4000	Jel 1:10 000	Jegyzet
4.18		Épületekben vezető átjáró (passzázs)	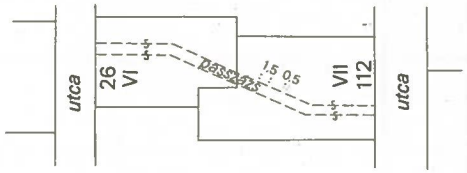		—	—	
4.19		Épület alatti, közhasználatú, állandó közlekedésre használt talajszinti átjáró	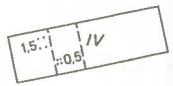			—	Félreérthető esetben „átjáró" megírást kell alkalmazni
4.20	a	Keresztény templom, kápolna, mauzóleum, imaház	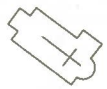				A kereszt jelét a főfalsíkkal párhuzamosan kell elhelyezni úgy, hogy a kereszt alja a kijárat felé mutasson. Nagyságát esztétikai szempontból kell megállapítani.
	b						Ha az alaprajzba a kereszt jele nem fér be
4.21		Izraelita imaház				—	
4.22		Kémény épülettel	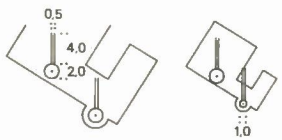			—	A környagyság csak akkor 1,0 mm, ha a 2,0 mm méretű az épület alaprajzát zavarná
4.23	a	Különálló kémény			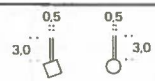	—	Mérethelyes ábrázolás
	b						Központjával ábrázolt (ha a térképi területe 1 mm²-nél kisebb)

Sor-szám		Tárgy	Jel				Jegyzet
			1:1000 (1:500)	1:2000	1:4000	1:10 000	
4.24	a	Kilátó				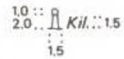	Mérethelyes ábrázolással
	b		—		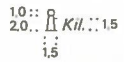		Jelkulcsi ábrázolással
4.25	a	Víztorony				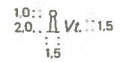	Mérethelyes ábrázolással
	b		—		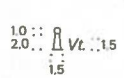		Jelkulcsi ábrázolással
4.26		Torony épületen kívül				—	
4.27		Épületen levő toronyszerű építmény (alappontként meg nem határozott)	—	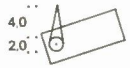		—	Csak külterületen (zártkert kivételével) ábrázoljuk
4.28		Szélmalom					
4.29	a	Transzformátorház					
	b						Ha a nyíl rajza az épületben nem fér el
4.30		Nagyüzemi melegház				—	
4.31		Műemlékjegyzékbe felvett romos építmény			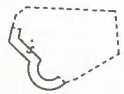		

5. KÖZUTAK, UTAK, UTCÁK, KÖZTÉR

Sor-szám	Tárgy	Jel				Jegyzet
		1:1000 (1:500)	1:2000	1:4000	1:10 000	
5.01	Autópálya, autóút, hivatalos számának megírásával, kilométertáblával	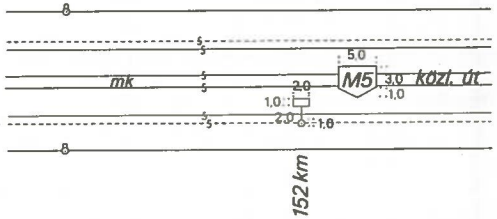		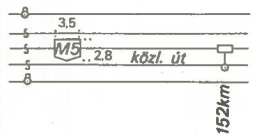		
5.02	Főútvonal, hivatalos számának megírásával, kilométerkővel					
5.03	Nem pormentes útburkolatú vagy burkolatlan közlekedési út, hivatalos számának megírásával	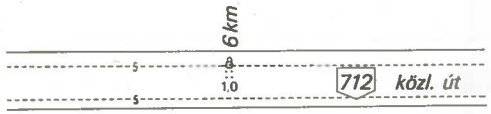				Ide tartoznak a makadám utak is
5.04	Védtöltés koronáján vezetett út				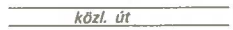	
5.05	Közúti alagúttorkolat	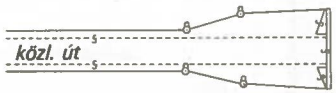				

Sor-szám	Tárgy	Jel				Jegyzet
		1:1000 (1:500)	1:2000	1:4000	1:10 000	
5.06	Kétszintes útkereszteződés töltésben	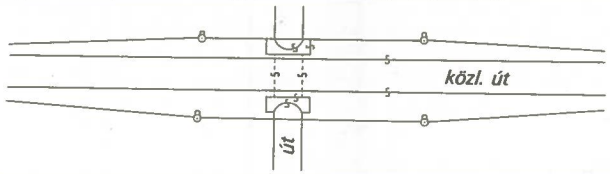			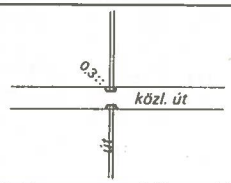	
5.07	Autópályák kétszintes kereszteződése	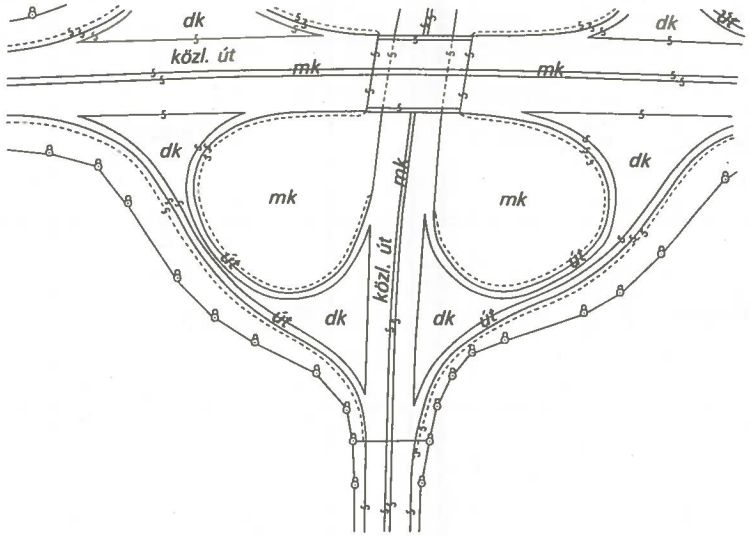			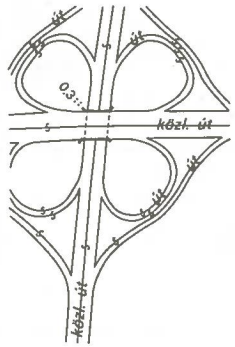	1:4000 méretarányban a pályaosztó sávot az 5.01, a híd szegélyét a 7.17 sorszámú jelnek megfelelően kell ábrázolni
5.08	Felüljáró gyalogosok részére, autópálya, autóút felett	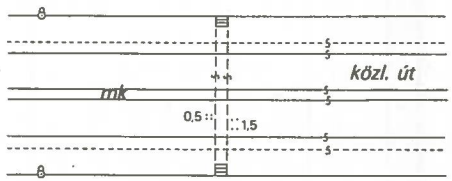	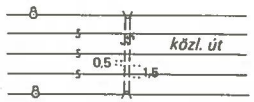		—	

Sor-szám		Tárgy	Jel				Jegyzet
			1:1000 (1:500)	1:2000	1:4000	1:10 000	
5.09	a	Út, talajút, dűlőút	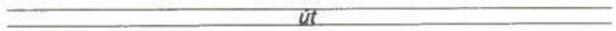				Önálló földrészlet
	b		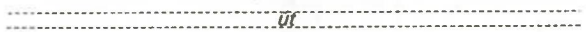				Nem önálló földrészlet
	c		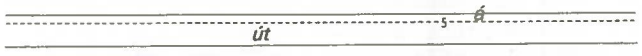				Talajút, egyik oldalán ábrázolandó szegélyárokkal
5.10		Utca					
5.11		Lépcsős utca (gyalogos)	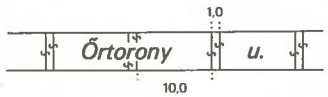	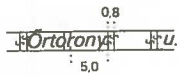	—		
5.12		Járdasziget, terelősziget	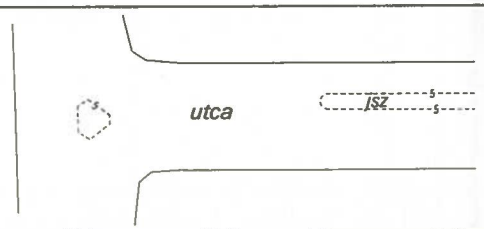	—			
5.13		Köztér	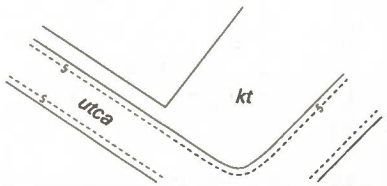	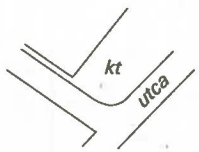	—		

6. VASUTAK, KÖZÚTI VILLAMOS ÉS MŰTÁRGYAIK

Sor-szám		Tárgy	Jel				Jegyzet
			1:1000 (1:500)	1:2000	1:4000	1:10 000	
6.01	a	Vasút, kilométertáblával ill. kilométerkővel	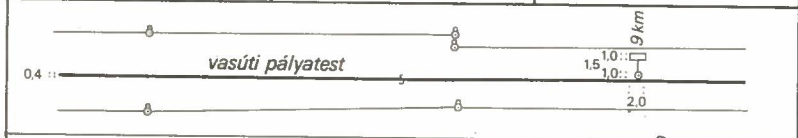				Egyvágányú
	b						Kétvágányú
6.02	a	Villamos vontatású vasút	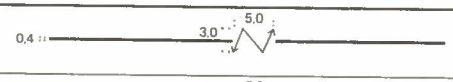	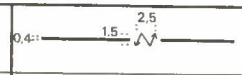		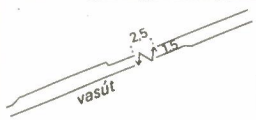	Egyvágányú
	b		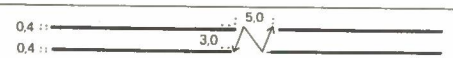	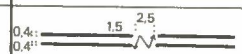			Kétvágányú
6.03	a	Közúti villamos és HÉV				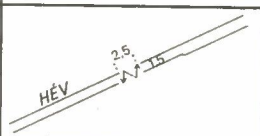	Egyvágányú
	b			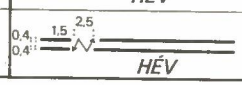			Kétvágányú
6.04	a	Iparvasút, bányavasút, gazdasági vasút, erdei vasút (a normál nyomtávtól eltérő nyomközű)					Önálló földrészlet esetén
	b						Nem önálló földrészlet esetén
6.05		Sikló vasút vágánytengelye				—	
6.06		Fogaskerekű vasút vágánytengelye				—	
6.07		Vágány vége					

Sor-szám,	Tárgy	Jel				Jegyzet
		1:1000 (1:500)	1:2000	1:4000	1:10 000	
6.08	Vasúti alagúttorkolat	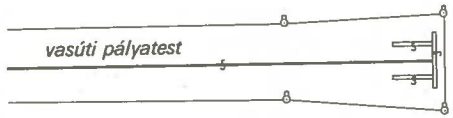		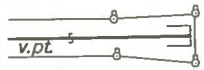		
6.09	Közúti felüljáró vasút felett (légtérbe emelt útszakasszal)	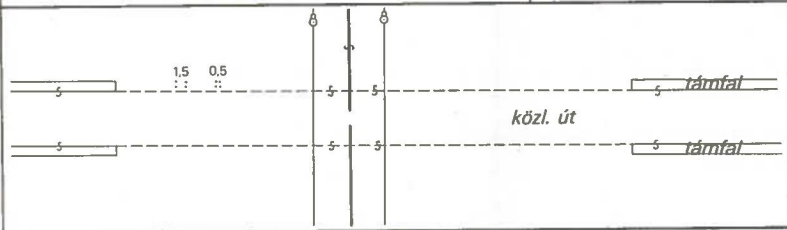			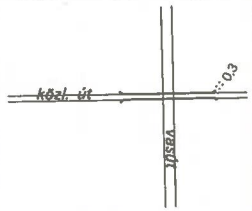	Ha a légtérbe emelt útszakasz csak a vasút feletti területre korlátozódik, akkor híd jelet kell alkalmazni
6.10	Közúti aluljáró vasút alatt	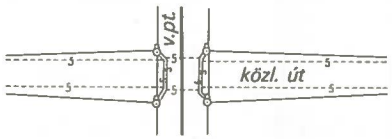			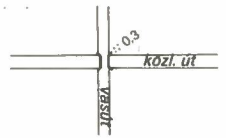	
6.11	Vasúti felüljáró gyalogosok részére	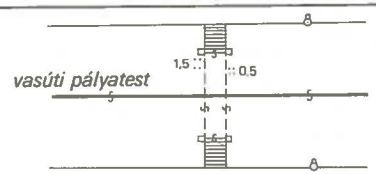			—	
6.12	Közlekedési út, út szintbeni kereszteződése vasúttal				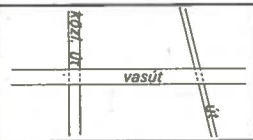	
6.13	Bejárati jelző	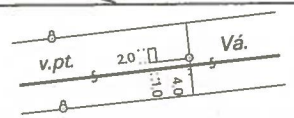		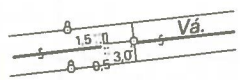	—	A térképi körülményektől függően a tábla ellenkező irányba is állítható

7. VIZEK, SZIGETEK, VIZEKKEL KAPCSOLATOS LÉTESÍTMÉNYEK

Sor-szám		Tárgy	Jel				Jegyzet
			1:1000 (1:500)	1:2000	1:4000	1:10 000	
7.01	a	Patak	10,0 Rádi-patak 5,0			Rádi-patak	Kisajátítási határral
	b		patak				Kisajátítási határ nélkül
7.02	a	Folyó, folyam	Rába-folyó R R				Kisajátítási határral
	b		Zala-folyó E				Szigettel, kisajátítási határ nélkül
7.03		Önálló földrészletet képező csatorna	töltés Déli-csatorna 5 5				Egyik oldalán töltéssel
7.04	a	Árok	árok				Önálló földrészlet esetén
	b		árok				Nem önálló földrészlet esetén
7.05		Lefedett vízfolyás be- és kibúvása				0,3	

A vízfolyás irányát jelző nyíl hossza 1:4000 és 1:10 000 méretarányban általában 5,0, de ha a vízfolyás szélessége térképi 1cm-nél nagyobb, akkor 10,0 hosszú nyíl rajzolható. 1:10 000 méretarányban az elhatároló köveket nem kell feltüntetni.

Sor-szám		Tárgy	Jel				Jegyzet	
			1:1000 (1:500)	1:2000	1:4000	1:10 000		
7.06	a	Forrás				—	Foglalt forrás méretarányos ábrázolással	A nullkör nyúlványát az elfolyás irányába kell kirajzolni
	b						Foglalt forrás nem méretarányos ábrázolással	
	c						Egyéb forrás	
7.07	a	Kút				—	Vezetékes közkút	A nullkör a kút nyílásának helyét jelöli
	b						Artézi kút	
	c						Gémeskút	
	d						Szökőkút, díszkút	
	e						Egyéb kút (kerekes, szívó-nyomó stb.)	
7.08		Tűzcsap, öntözőcsap			—	—		
7.09		Medence				—		
7.10		Móló					Függőleges falazat esetén a pontozott vonal elmarad	
7.11		Partvédőmű						
7.12		Sarkantyú (vezetőmű)				—		

Sor-szám		Tárgy	Jel				Jegyzet
			1:1000 (1:500)	1:2000	1:4000	1:10 000	
7.13	a	Zsilip	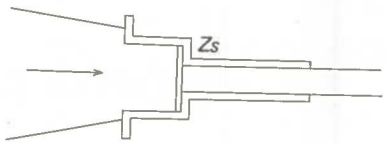		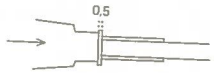	—	Alaprajzszerű ábrázolással (1:4000 méretarányban is mérethelyes, de egyszerűsített az ábrázolás)
	b		—				Jelkulcsi ábrázolással
7.14	a	Gát	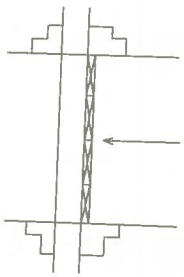		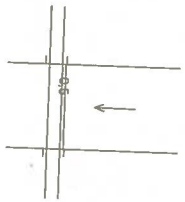	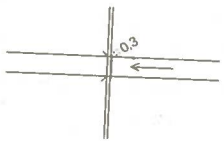	Átjáróval, felhúzható és leereszthető fém zsilip táblákkal (itt 4 db)
	b		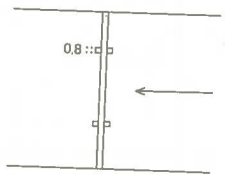		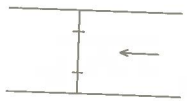	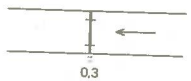	Nem járható gát mederpillérekkel
	c		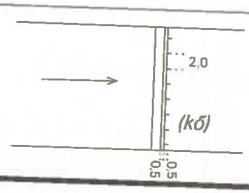		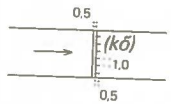	—	Duzzasztó gát (bukógát) (a gát anyagának feltüntetésével)

Sor-szám	Tárgy	Jel				Jegyzet
		1:1000 (1:500)	1:2000	1:4000	1:10 000	
7.15	Többnyílású vashíd pillérekkel, folyó és utca felett	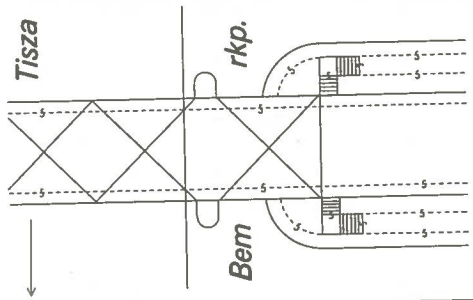		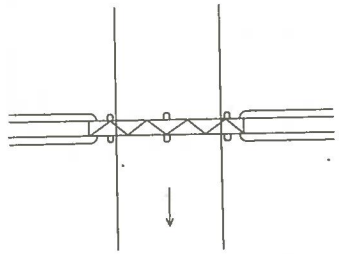		
7.16	Egyszerű vashíd	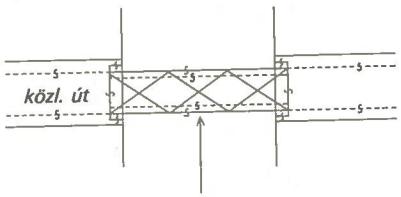		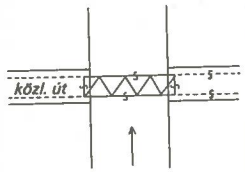	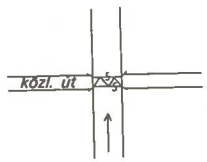	
7.17	Vasbetonhíd, kőhíd	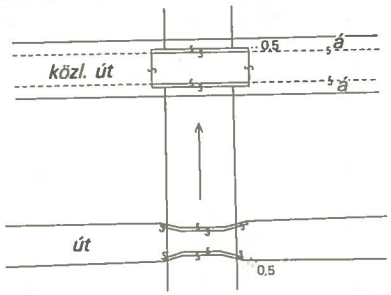		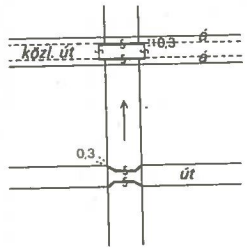	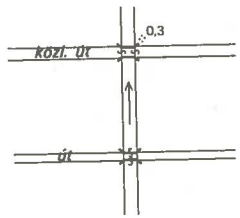	A 0,5 széles szegély a híd külső szélétől a híd belseje felé térképezendő
7.18	Fahíd	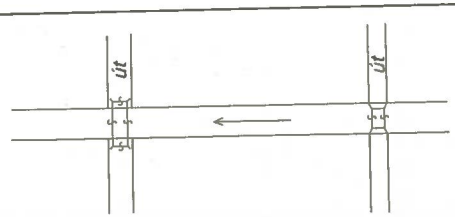		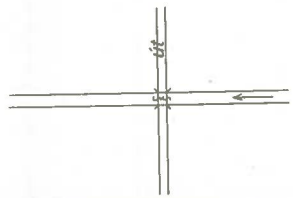	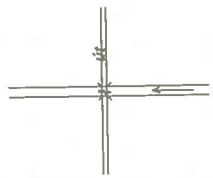	

Sor-szám	Tárgy	Jel				Jegyzet
		1:1000 (1:500)	1:2000	1:4000	1:10 000	
7.19	Közúti szegélyárkon átvezető ábrázolandó bejáróhíd	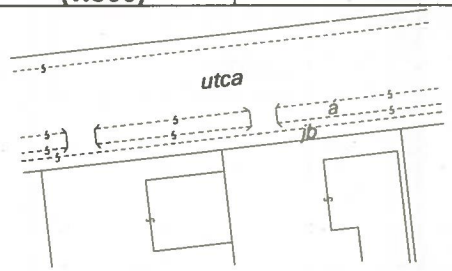		—		
7.20	Bürü				—	
7,21 a	Áteresz	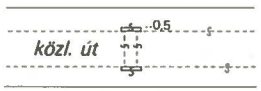		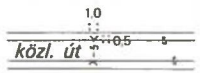	—	Fedlapos áteresz (a 0,5 széles szegély az áteresz külső szélétől befelé térképezendő)
7,21 b		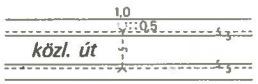				Csőáteresz
7.22	Vízmérce				—	
7.23	Kilométertábla ill. kilométerkő folyó és csatorna mellett	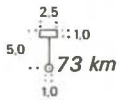	1,0 8 12 km		—	A megírás nagysága 1:1000 (1:500) méretarányban 1,8; egyéb méretarányban 1,5

8. VEZETÉKEK, FÜGGŐPÁLYÁK

Sor-szám		Tárgy	Jel				Jegyzet
			1:1000 (1:500)	1:2000	1:4000	1:10 000	
8.01	a	Nagyfeszültségű elektromos távvezeték alapozott tartókon leágazással				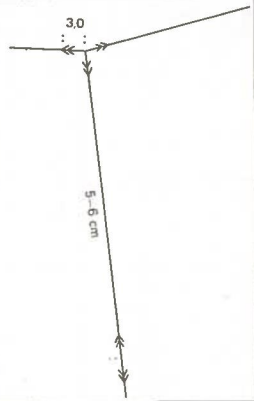	Mérethelyesen ábrázolt tartókkal
	b		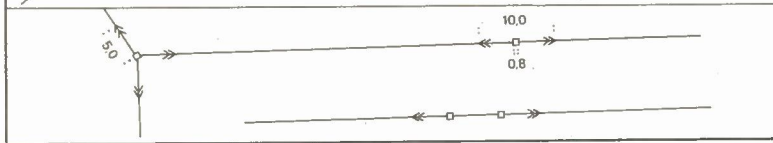				Pontszerűen ábrázolt tartókkal
8.02		Nagyfeszültségű elektromos távvezeték nem alapozott oszlopokon	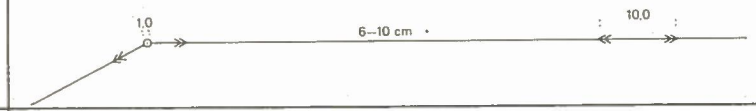				Az alapozás nélküli oszlopok közül csak a törés- és leágazási ponton levőket kell feltüntetni
8.03		Földrészlethatáron haladó elektromos távvezeték ábrázolandó tartója	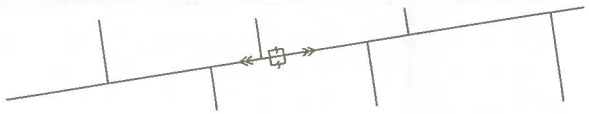			—	
8.04		Elektromos távvezeték biztonsági földelő kútja	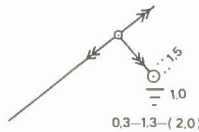				
8.05	a	Drótkötélpálya		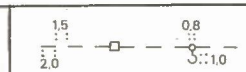		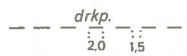	Mérethelyesen ábrázolt tartókkal
	b			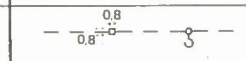			Pontszerűen ábrázolt tartókkal
8.06	a	Egyéb függőpálya				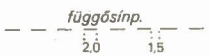	Mérethelyesen ábrázolt tartókkal
	b						Pontszerűen ábrázolt tartókkal

A jelet a rajz sűrűségétől függően kell alkalmazni

Sor-szám	Tárgy	Jel				Jegyzet
		1:1000 (1:500)	1:2000	1:4000	1:10 000	
8.07	Egyéb ábrázolandó földfeletti és földfelszíni távvezeték (térképi 1,0 mm vagy annál keskenyebb)					A vezetékfajta feltüntetésével G=gáz
8.08	Térképi 1,0 mm-nél szélesebb, vagy több, egymás mellett haladó azonos rendeltetésű vezeték				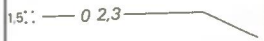	Pontszerűen ábrázolt tartókkal, a vezetékfajta és az együttes szélesség feltüntetésével O=olaj
8.09	Egy nyomvonalon haladó többfajta földfelszíni távvezeték					A vezetékfajta és az együttes szélesség feltüntetésével Gő=gőz M=melegvíz
8.10	Földalatti csatorna, vízelvezető					A nyíl a folyás irányát jelzi (5-15 cm-enként kell alkalmazni)
8.11	Egyéb földalatti vezeték					A vezetékfajta feltüntetésével V=víz
8.12	Földfeletti vezetékátvezetés védőhídja				—	Csak üzemen kívüli területen ábrázoljuk
8.13	Földalatti vezeték átvezetése vízfolyás felett	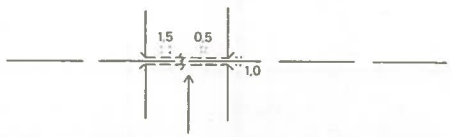			—	

9. AKNÁK, BARLANGOK, PINCÉK, ÉLŐFÁK ÉS EGYÉB TEREPTÁRGYAK

Sor-szám		Tárgy	Jel				Jegyzet
			1:1000 (1:500)	1:2000	1:4000	1:10 000	
9.01	a	Függőleges akna nyílása (négyszög és kör szelvényű)				—	Szabadban
	b		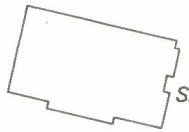				Épületben
9.02		Tárna, lejtős akna bejárata				—	
9.03		Olaj- és gáztermelő kút				—	
9.04		Hidroglóbusz				—	
9.05		Gáztartály, olajtartály, egyéb üzemanyag tartálya	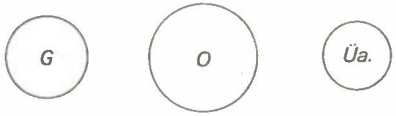			—	
9.06		Üzemanyagkút				—	A jelet több kút esetén is csak egyszer (a kutak súlypontjában) kell alkalmazni
9.07		Üzemanyag töltőállomás több kúttal	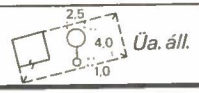			—	Az üzemanyagkút jelét a kutak súlypontjában kell alkalmazni

Sor-szám		Tárgy	Jel				Jegyzet	
			1:1000 (1:500)	1:2000	1:4000	1:10 000		
9.08	a	Szobor, emlékmű	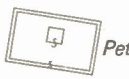 Petőfi-szobor  E.			—	Alaprajzszerű ábrázolással	
	b						Jelkulcsi ábrázolással (ha az alapterület térképi 3 mm²-nél kisebb)	
9.09		Kőkereszt, képoszlop					Alaprajzszerű ill. jelkulcsi ábrázolással	
9.10	a	Harangláb				—	Alaprajzszerű ábrázolással	
	b						Jelkulcsi ábrázolással	
9.11	a	Mész—, faszén—, egyéb égető kemence	 M.ég.			—	Alaprajzszerű ábrázolással	A fajta megnevezésével
	b		 M.ég.  M.ég.				Jelkulcsi ábrázolással	
9.12		Szélmotor				—		
9.13		Épített siló	 siló si.			—	A körátmérő legkisebb térképi mérete 1,0 mm	
9.14		Temetőn kívüli tömegsír, egyedül álló sír, kripta	 sír			—		
9.15		Dögkút	 dögkút 1,0 dögk.			—	Alaprajzszerű ill. jelkulcsi ábrázolással	

Sor-szám	Tárgy	Jel				Jegyzet	
		1:1000 (1:500)	1:2000	1:4000	1:10 000		
9.16	Földalatti pince, jégverem, barlang bejárata			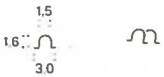	—	1:1000 (1:500) és 1:2000 méretarányban a bejárati falazat hosszát méretarányosan kell ábrázolni	
9.17	Transzformátoros villanyoszlop					A jelet a térképi körülményektől függően el szabad forgatni	
9.18	Rádió- vagy televízióállomás antennája	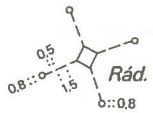			—		
9.19	Autópályák menti segélykérő telefonállomás				—		
9.20	Földalatti vezetékek aknafedlapjai, alagút, pince stb. szellőzőaknái				—	A jelkulcsi jelnél nagyobb térképi alapterületű aknát méretarányosan kell feltüntetni	
9.21	Csővezeték irányjelző táblája	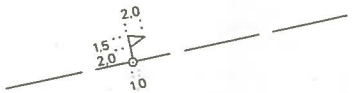			—	A zászló a térképi körülményektől függően ellenkező irányba is fordítható	Csak külterületen kell ábrázolni
9.22	Csővezeték szaglócsöve	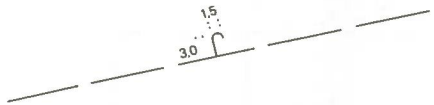			—	A csővég a térképi körülményektől függően ellenkező irányba is fordítható	
9.23	Egyedül álló fa (természetvédelmi emlék, határdombon levő fa, képesfa stb.)					Lombos, tűlevelű (a talpvonal sarka a ponthely)	
9.24	Védett fasor				—	A fasor két végén és a töréspontokon a 9.23. sorszámú jeleket kell alkalmazni	

10. MŰVELÉSI ÁGAK ÉS ÁLLANDÓ RÖVIDÍTÉSSEL JELÖLT MŰVELÉS ALÓL KIVETT TERÜLETEK

Sor-szám		Tárgy	Jel				Jegyzet
			1:1000 (1:500)	1:2000	1:4000	1:10 000	
10.01		Szántó					A mérési vázlaton (tömbrajzon) „Sz" betűvel kell jelölni
10.02		Rét	R ⁚⁚ 1,5				
10.03	a	Szőlő	Sz ⁚⁚ 2,0				
	b		20,0 / Sz		15,0 / Sz	—	Nagyüzemi szőlő a telepítési főirány feltüntetésével. A jel egyúttal a művelési ág jele is.
10.04		Kert	K ⁚⁚ 1,5			—	
10.05	a	Gyümölcsös	Gy ⁚⁚ 1,5				
	b		20,0 / Gy		15,0 / Gy	—	Nagyüzemi kordonos gyümölcsös a telepítési főirány feltüntetésével. A jel egyúttal a művelési ág jele is.
10.06		Legelő	L ⁚⁚ 1,5				
10.07		Nádas	N ⁚⁚ 1,5				
10.08	a	Erdő	E ⁚⁚ 1,5 (véd) ⁚⁚ 1,5				A különleges funkció feltüntetésével
	b		E, Sz, E, Sz, E, E		E, E, E, E		Erdő nyiladékkal
10.09		Udvar	ud ⁚⁚ 1,5				

Sor-szám	Tárgy	Jel				Jegyzet
		1:1000 (1:500)	1:2000	1:4000	1:10 000	
10.10	Köztér, közterület	*kt* ⁚⁚ 1,5				
10.11	Járdaburkolat	*jb* ⁚⁚ 1,5			—	
10.12	Közterületen levő díszkert, pázsit	*dk* ⁚⁚ 1,5				
10.13	Mocsár	*mocs* ⁚⁚ 1,5				A méret száras betűnagyságra vonatkozik.
10.14	Vízállás	*vá* ⁚⁚ 1,5				
10.15	Vízmosás (faültetvény nélküli)	*vm* ⁚⁚ 1,5				
10.16	Anyaggödör	*ag* ⁚⁚ 1,5				
10.17	Téglavetőhely	*tvh* ⁚⁚ 1,5				
10.18	Külszíni fejtés	*külsz.f.* ⁚⁚ 1,5 *(kő)* ⁚⁚ 1,5				A fejtés anyagának feltüntetésével
10.19	Terméketlen terület, kopárság	*kop* ⁚⁚ 1,5				Pl. futóhomok, szikla stb.
10.20	Szérűskert	*szk* ⁚⁚ 1,5				Nagyüzemi gazdaságok állandó jellegű szérűi
10.21	Művelés alól kivett egyéb terület	*mk* ⁚⁚ 1,5				

11. TÉRKÉPI KERET- ÉS ŐRVONALAK, ŐRKERESZTEK

Sor-szám	Tárgy	Jel				Jegyzet
		1:1000 (1:500)	1:2000	1:4000	1:10 000	
11.01	Térkép keretvonala				—	
11.02	Térkép keretvonalának sarokpontjai	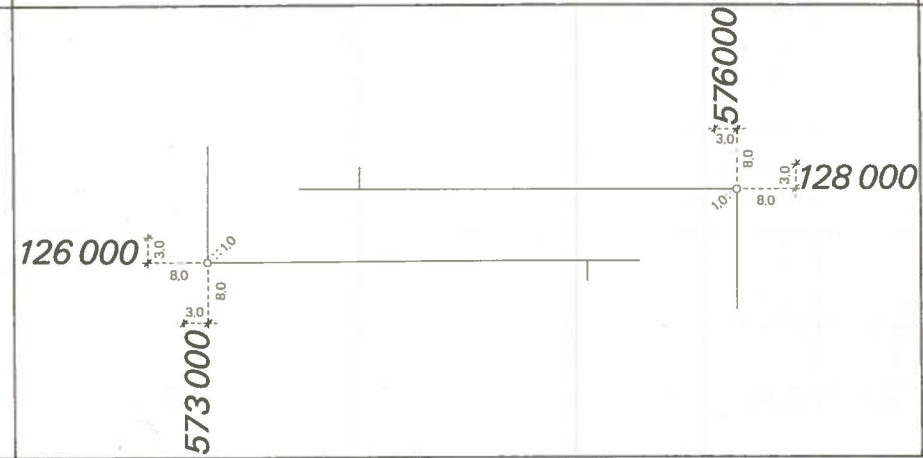			—	
11.03	Őrkereszt					Az 1:10 000 méretarányú átnézeti térképen a felhasznált alaptérképek szelvénysarkai
11.04	Illesztőkereszt				—	A síkrajzi és a magassági térképlap keretvonalának mind a négy sarkánál kell alkalmazni magassági ábrázolás esetén

Sor-szám		Tárgy	Jel 1:1000 (1:500)	Jel 1:2000	Jel 1:4000	Jegyzet
11.05	a	Térképi keretvonal túlnyúló földrészletekkel	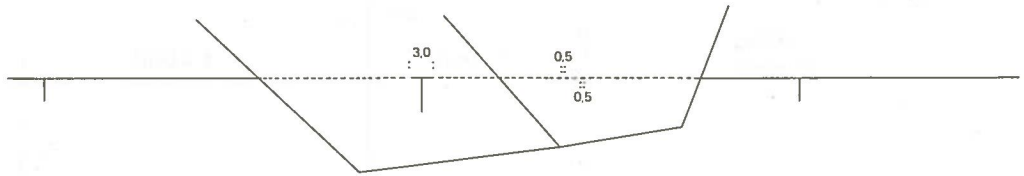			Ha nincs csatlakozó térképlap
	b		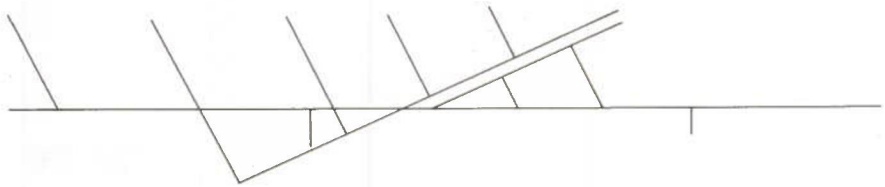		—	Ha van csatlakozó tépképlap (csak teljes földrészleteket szabad a kereten túl kirajzolni)
11.06		Eltoltan csatlakozó térképlap sarokpontja a szelvénykeret vonalán	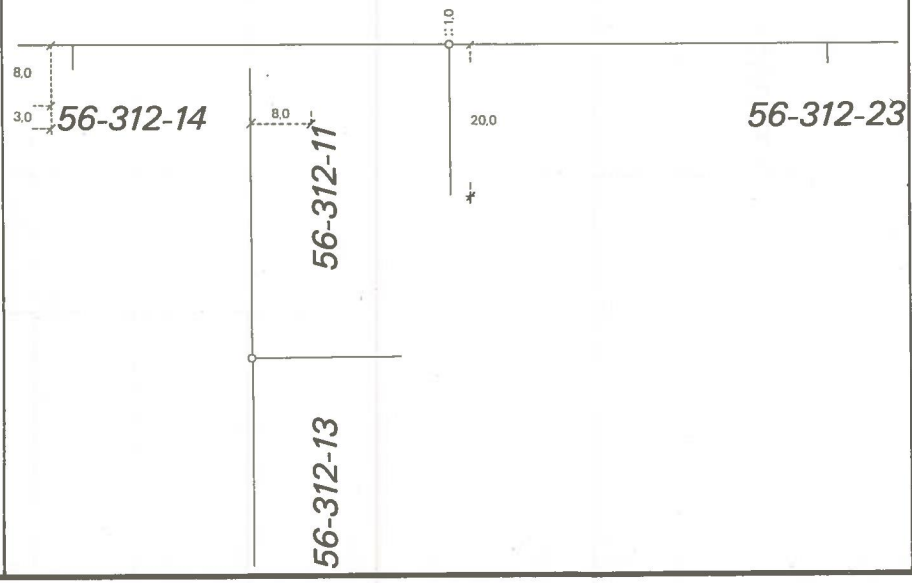		—	A csatlakozó térképlap számát a csatlakozó szakasz közepén kell feltüntetni

12. MAGASSÁGI ÁBRÁZOLÁSOK

Sor-szám		Tárgy	Jel 1:1000 (1:500)	Jel 1:2000	Jel 1:4000	Jegyzet
12.01	a	Elsőrendű magassági részletpont (síkrajzi jelölés kiegészítése magassági adattal)	△21-1061 98,12 0,8 1,5 1,5 0,2 △48-1326 341,70 0,8 1,5 1,5 0,8 △33-1299 107,10 0,8 1,5 ⊙94 162,16 0,8 1,5 1,5 0,2 ⊙67 216,42 0,8 1,5 1,5 0,7 ⊙71 198,71 0,8 1,5		△21-1061 98,12 0,8 1,5 1,5 0,8 △33-1299 107,10 0,8 1,5 ⊙94 162,16 0,8 1,5 1,5 0,7 ⊙71 198,71 0,8 1,5	Felső—, negyed— és ötödrendű vízszintes alappont
	b		864 112,16 0,8 1,5 1,5 0,2 603 95,21 0,8 1,5 1,5 0,8 567 112,96 0,8 1,5 96,17 1,5 1,5 0,8 97,26 1,5 132,31 1,5			Felmérési alappont, egyéb kő, vízszintes felület
12.02	a	Egyéb magassági részletpont	123·4 1,5 1,5 112,3		123·5 1,5 123·7 123·5	Terepen, rézsű élén, út keresztszelvényében
	b		191,1 1,5	147,2		Építménynél
	c		126,1 1,5			Megírás elegendő hely hiányában
12.03	a	Szintvonal	121 1,8 0,2		121 1,5 0,16	Alapszintvonal
	b		120 1,8 0,4		120 1,5 0,3	Főszintvonal
	c		5,0 1,0 0,2		5,0 1,0 0,16	Felező szintvonal
	d		2,0 1,0 0,2		2,0 1,0 0,16	Negyedelő szintvonal

A megírást minden esetben NY-K irányban kell elhelyezni

Sor-szám		Tárgy	Jel 1:1000 (1:500)	Jel 1:2000	Jel 1:4000	Jegyzet
12.04	a	Domborzati segédvonal				Töltésláb, túrásos terület stb. határa
	b					Izobátok relatív mélységi adattal
	c					Eredeti szintvonalrajz elárasztott területen
	d					Szintvonal épület alatt
12.05		Eséstüske	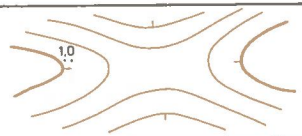			
12.06	a	Természetes vagy mesterséges tereplépcső, terasz, szakadás				Térképi 2,0 mm-nél nagyobb maximális rézsűalappal, a maximális relatív magasságkülönbség helyének és értékének feltüntetésével
	b					Térképi 1,0—2,0 mm maximális rézsűalappal. A hosszú fogakat a rézsűalap széléig kell húzni.
	c		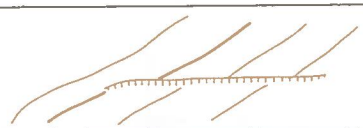			Térképi 1,0 mm-nél kisebb maximális rézsűalappal

A rövid fogakat fele hosszúságúra kell rajzolni. A fogazás megszakításánál a fogat a rézsűalap széléig kell húzni.

Sor-szám		Tárgy	Jel			Jegyzet
			1:1000 (1:500)	1:2000	1:4000	
12.07		Horpadás (fűvel benőtt természetes horpadás, morotva stb.)	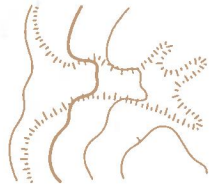			
12.08		Metsződés	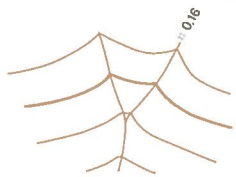			
12.09	a	Vízmosás (horhos) a relatív mélység feltüntetésével	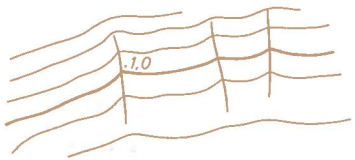			Térképi 1,0 mm-nél keskenyebb
	b					Térképi 2,0 mm-nél nem szélesebb
	c		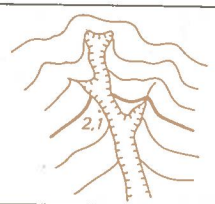 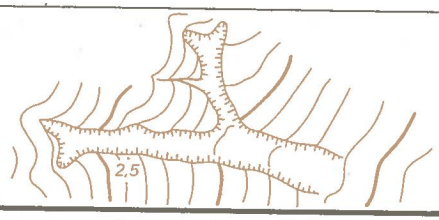			Térképi 2,0 mm-nél szélesebb. Ha a szemben levő oldalak fogazásainak vége között a térképen 4 mm-nél nagyobb térköz van, akkor a mederfenéken a szintvonalakat ki kell rajzolni.

Sor-szám	Tárgy	Jel 1:1000 (1:500)	Jel 1:2000	Jel 1:4000	Jegyzet
12.10 a	Víznyelő, karsztlyuk (dolina, töbör)				Szintvonalakkal kifejezhető
12.10 b		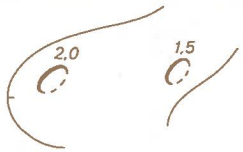			Térképi 15 mm²-nél kisebb (az ábrázolható legkisebb méret hosszirányban 3 mm). A relatív mélység feltüntetésével.
12.11	Suvadás				a) A felső részén leszakadt fallal, a szakadás maximális mértéke helyén a relatív magasság feltüntetésével b) Megállapodott suvadás
12.12	Omladék				a) Homok- és földomladék a felső részén leszakadt fallal, a szakadás maximális mértéke helyén a relatív magasság feltüntetésével b) Kő- és kavicsomladék
12.13	Sziklaszakadék, sziklafal	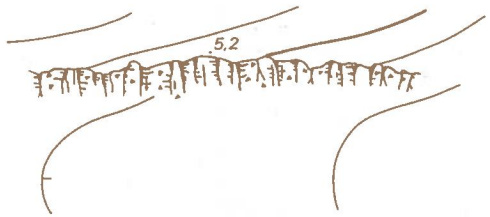			A relatív magasság feltüntetésével

Sor-szám		Tárgy	Jel 1:1000 (1:500)	Jel 1:2000	Jel 1:4000	Jegyzet
12.14	a	Védtöltés (árvízvédelmi töltés, zagyító töltése stb.)				A töltéskorona szélessége térképi 1,0 mm-nél kisebb
	b					A töltéskorona térképi szélessége 1,0 mm vagy annál nagyobb. A töltés egyik oldalán síkrajzilag ábrázolandó töltésláb van.
	c					Padkás töltés
12.15	a	Közúti töltés, bevágás				Pormentes útburkolatú közúton. Ha az útborkolat széle és a korona éle között ill. a töltésláb és a kisajátítási határvonal között 0,5 mm -nél kisebb rajztérköz van, akkor a „b" változat szerint kell kirajzolni.
	b					Nem pormentes útburkolatú közúton
12.16	a	Út töltésen ill. bevágásban, az úthoz mint földrészlethez tartozó rézsükkel (nem kiépített út)				Az átlagos rézsűalap térképi 2,0 mm-nél nagyobb
	b					Az átlagos rézsűalap térképi 2,0 mm, vagy annál kisebb

Ha az átlagos rézsűalap térképi 1,0 mm-nél kisebb, akkor a 12.06/c sorszámú fogazást kell alkalmazni.

Sor-szám		Tárgy	Jel 1:1000 (1:500)	Jel 1:2000	Jel 1:4000	Jegyzet
12.17	a	Vasúti töltés, bevágás	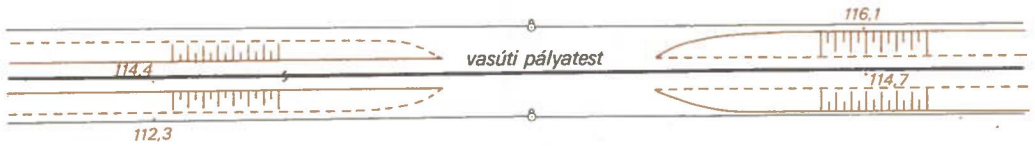			Az átlagos rézsűalap térképi 2,0 mm-nél nagyobb
	b					Az átlagos rézsűalap térképi 2,0 mm-nél kisebb. Helyhiány esetén a 12.16/b változat szerinti fogazást kell alkalmazni.
12.18		Csatorna töltése	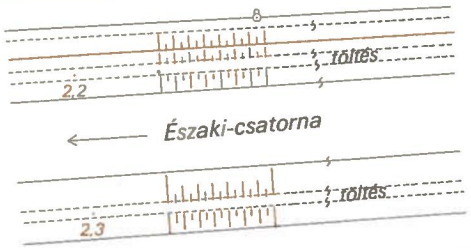			
12.19		Magasvezetésű csatorna, függőpatak	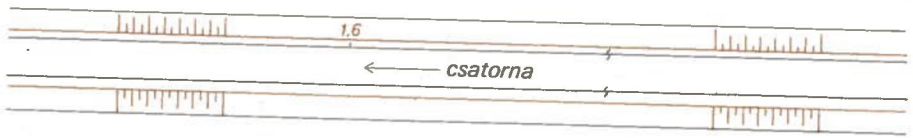			
12.20		Elmosódott, töltésformájú parti lerakódás				A relatív magasság helyét nem jelöljük

A fogazás megszakításánál a fogat a rézsűalap széléig kell húzni

Sor-szám		Tárgy	Jel			Jegyzet	
			1:1000 (1:500)	1:2000	1:4000		
12.21		Vízzel érintkező szakadó part	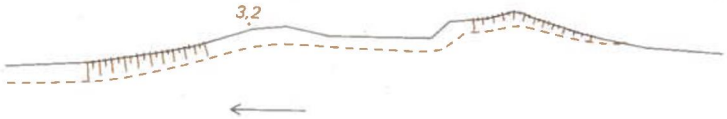			Ha az átlagos rezsűalap a térképen 2 mm-nél kisebb, akkor a 12.16/b sorszámú jelet kell értelemszerűen alkalmazni	
12.22		Árok mélységi adata					
12.23		Külszíni fejtés	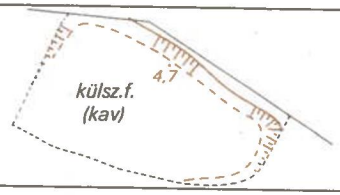			Ha az átlagos rézsűalap a térképen 2 mm-nél kisebb, akkor a 12.16/b sorszámú jelet kell értelemszerűen alkalmazni	
12.24		Síkrajzilag ábrázolandó anyaggödör	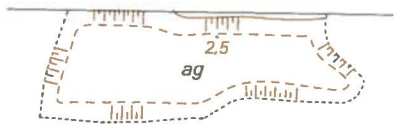				
12.25	a	Síkrajzilag nem ábrázolandó mesterséges halom				Határozott rézsűéllel	A relatív magasság helyét nem kell feltüntetni
	b					Elmosódott rézsűéllel	

Sor-szám	Tárgy	Jel			Jegyzet
		1:1000 (1:500)	1:2000	1:4000	
12.26	Síkrajzilag ábrázolandó hányó (bányagorc) helyenként határozott, másutt elmosódott rézsűéllel	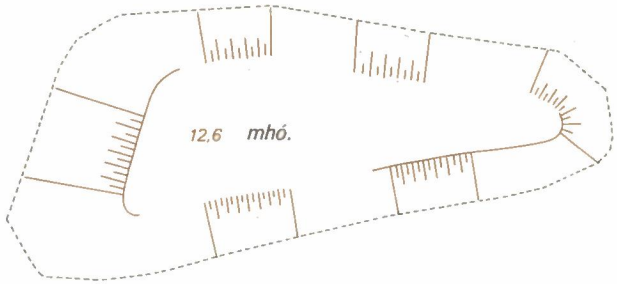			A relatív magasság helyét nem kell feltüntetni. A nagykiterjedésű, növényzettel fedett, megállapodott meddőhányókat a fogazás elhagyásával, csak szintvonalakkal fejezzük ki.
12.27	Vízművek emelt kútja	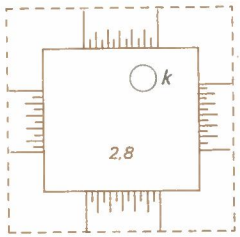			A relatív magasság ill. mélység helyét nem kell feltüntetni
12.28	Síkrajzilag nem ábrázolandó anyaggödör, gödör	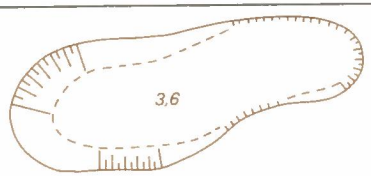			
12.29	Feltúrt helyek, anyag—, vályoggödrök, felhagyott külszíni fejtések	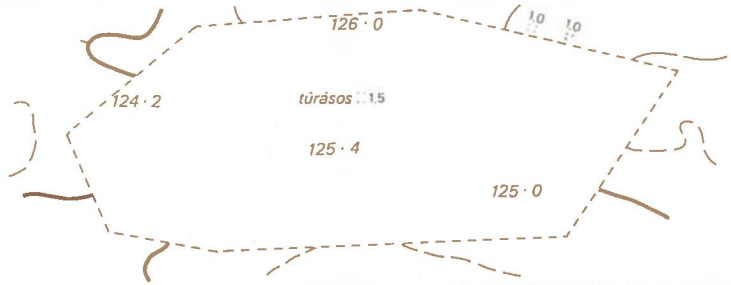			A jellegzetesebb tereplépcsőket ábrázolni kell. A beékelődő feltúratlan területeket szintvonallal kell kifejezni.

II.RÉSZ

MEGIRÁSI SZABÁLYOK

1. Általános előirások

/1/ A térképen a megirásokat ugy kell elhelyezni, hogy azok térképi tartalmat ne fedjenek, lehetőleg minél kevesebb térképi vonalat keresztezzenek, és hovatartozásuk egyértelmüen megállapitható legyen.

/2/ A megirásokat nyugat-keleti irányban kell elhelyezni, kivéve a vonalas tereptárgyhoz tartozókat, valamint azokat az eseteket, amelyekre a Szabályzat eltérően rendelkezik.

/3/ A betüket és számokat ugy kell a térképre irni, vagy rávinni, hogy azok nyomdai sokszorositásra alkalmasak legyenek.

/4/ A térképek megirásánál az MSZ 5-65 számu "Müszaki rajz, irás" cimü szabvány szerinti álló és 75°-os dőlésü betüket és számokat kell alkalmazni.

/5/ A térképeken használatos betü- és számmagasságok h=1,0; 1,5; 1,8; 2,0; 2,5; 3,0; 5,0; 7,0; 10,0; 25,0 mm.A "h" méret a nagybetük ill. számok magasságát jelenti.

/6/ A normális kisbetük /a,c,e,n stb./ magassága 5/7 h. A kisbetüknek felfelé, illetve lefelé nyuló szára /b,d,g,p stb./ 2/7 h. A vonalvastagság 1/7 h, mely keskenyitett betüformák esetén 1/10 h lehet. Az átlagos betük szélessége 4/7 h.





ABCDEFGHIJ
KLMNÖPQRST
ÜVWXYZ

/7/ A térképen a névmegirásokat - a cimfeliratokat kivéve - elegendő hely hiányában a 6. pontban szabályzott betüméreteknél egy, esetleg két fokozattal kisebbre lehet tervezni, vagy röviditést kell alkalmazni. 1,5 mm-nél kisebb betük és számok azonban csak a 6. pontban levő táblázatban megadott esetekben használhatók.

2. Számok irása

/1/ A vizszintes és magassági alappontok számát a kirajzolási minták és a mintatérképek szerint kell megirni.

/2/ Ha valamely alappont egyben határjel, akkor a határjel számát a mintatérképek szerint zárójelben fel kell tüntetni. Ha meglévő vizszintes alappontot utólag magassági alappontként - vagy forditva - meghatározták, az alappontot mindig az első meghatározás alapján kell ábrázolni.

/3/ Törtalaku helyrajziszám esetén a törtvonalat általában a számláló számjegyei alatt, keskeny földrészlet esetén a számláló számjegyei mellett, ferdén kell meghúzni.

$\frac{3172}{3}$ 3172/3

/4/ Az egyéb számokat a kirajzolási minták, a mintatérképek és a 6. pontban lévő táblázat alapján kell megirni.

3. Nevek és szövegek irása

3.1. Általános szabályok

/1/ A névirásnál figyelembe kell venni a helyesirási szabályokat, a földrajzinév-irás szabályait, a földrajzinév-tár I.kötetében szereplő nevek irását, valamint a földrajzinév-tár folyamatosan megjelenő további és megyei köteteiben szereplő neveket.

/2/ Az államigazgatási /megye, járás, város, fővárosi és megyei városi kerület, község/ neveket, továbbá a város- és községrészek, valamint a külterületi lakóthelyek nevét a helységnévtár legujabb kiadása, ill. az ezen kiadvány mindenkori pótfüzetei, kiegészitései alapján kell megirni. A helységnévtártól eltérő város- vagy községnevet, igazgatási állapotot stb. csak abban az esetben szabad feltüntetni, ha a változásra vonatkozó határozat, rendelkezés stb. a Magyar Közlönyben megjelent.

/3/ Az utcaneveket a helyi tanács jegyzéke alapján a földrajzinév-irás szabályainak figyelembevételével kell megirni.

/4/ A megirandó pályaudvar, vasutállomás, vasuti megálló, hajóállomás, kikötő, stb. nevét a hivatalos menetrendkönyv szerint kell feltüntetni. Közutak számát és jelét a közuti számtáblák alapján kell megállapitani.

/5/ Vizfolyás, csatorna, tó, terület, dülő stb. neveket a helyi közhasználatnak megfelelően, - figyelemmel a régi térképre is - kiegészitès és csonkitás nélkül kell feltüntetni.

/6/ A nemzetiségi területneveket a magyar hangjelölés szabályai szerint kell leirni/pl. Szoneperk, nem Sonnenberg, Dogolescsije, nem Dolgoleščije stb./, ha a területnek a helyi lakosság szóhasználatában elfogadott magyar neve is van, akkor azt kell feltüntetni.

3.2. A főbb helyesirási szabályok

/1/ A két- és többelemü nevek közül egybe kell irni:

- a közszói helyesirás szerint is egybeirt - földrajzi köznevet és földrajzi jellegü jelzőt nem tartalmazó - összetett szavakat /pl.Kőember,Gombakelés, Holló-fészek stb./,
- a földrajzi névvé vált tulajdonságjelzős és számjelzős kapcsolatokat/pl.Szárazfarkas, Kétbiró, Háromszázgarádics stb./,
- a földrajzi köznevet és földrajzi jellegü jelzőt nem tartalmazó földrajzi névvé vált mondatértékü kifejezéseket, vagy mondattöredékeket /pl.Nekaszáld, Mitnyögsz, Aligvárom stb./,

- általában a külterületi lakotthelyek, város- és községrészek nevét: Móraváros,Alsóegreskáta, Albertakna, stb.

/2/ Kötőjellel kell kapcsolni:

- a földrajzi köznevet az előtte álló taghoz /pl.Miklós deák-völgy, Ólom-hegy, Lónyai-csatorna, Kánya-patak, Velencei-tó stb./,
- az egy közszóból és egy utána álló tulajdonnévből létrejött alakulatokat /pl.Holt-Tisza, Mosoni-Duna stb./,
- a kötőjellel irt kételemü földrajzi nevekhez járuló előtagot, vagy földrajzi köznévi utótagot /pl.Alcsi-Holt-Tisza, Holt-Tiszai-csatorna, Holt-Tisza-berek stb./,
- a földrajzi jellegü jelzőt és utána álló taghoz /pl. Kis-Villám, Alsó-Ördög küllője stb./,
- a külterületi lakotthelyek, város- és községrészek következő tipusu neveit: Baross Gábor-telep, Uttörő Tsz-major.

/3/ Külön kell irni:

- a megyenevekben a "megye" szót az előtte álló elemtől/pl.Baranya megye, Hajdu-Bihar megye stb./,
- a jelölt tárgyas, jelölt határozós, jelölt birtokos jelzős és a névutós szerkezeteket /pl. Keveset érő, Székre járó, Ördög küllője, Rétek alatt stb./,

- a földrajzi köznevet nem tartalmazó, egyediesitő jelzővel ellátott megjelölések tagjait /pl. Zsibói őrház, Porpáci községi rét stb./,
- a forditott szórendü alakulatokban a földrajzi jellegü utótagot /pl. Réti-földek alsó, Hosszu-dülő középső stb./,
- a külterületi lakotthelyek, város- és községrészek következő tipusu neveit: Aluminiumkohó lakótelep, Vizfő cigánytelep, Mezőhegyesi ut menti tanyák stb.,
- az intézmények, üzemek és a gazdasági központok nevét /pl. Magyar Tudományos Akadémia, Uj Élet Tsz/,
- az utcák és a hidak nevében az ut, utca, tér, hid stb. jelentésü, vagy értékü földrajzi köznevet /pl. Üllői ut, Marx tér, Haris köz, Anjou bástya, Margit hid, stb./,

/4/ A háromnál több elemből álló neveket a név helyes tagolása érdekében értelemszerüen össze kell vonni ugy, hogy az alakulat három /esetleg több/ tagból álljon /pl.Kutas-érparti-Alsó-csatorna helyett Kutasérparti-Alsó-csatorna/.

4.Szelvénykereten kivüli megirások

/1/ Az 1:1000 /1:500/ és 1:2000 méretarányu földmérési alaptérképen a területi jelzőszámot a község neve fölött szimmetrikus elhelyezésben kell megirni.

/2/ Az 1:1000 /1:500/ és az 1:2000 méretarányu térképen a fekvéseket minden esetben fel kell tüntetni. A fekvés megirásokat szimmetrikusan a községnév alá kell elhelyezni. A feltüntetés sorrendje: belterület, zártkert, külterület.

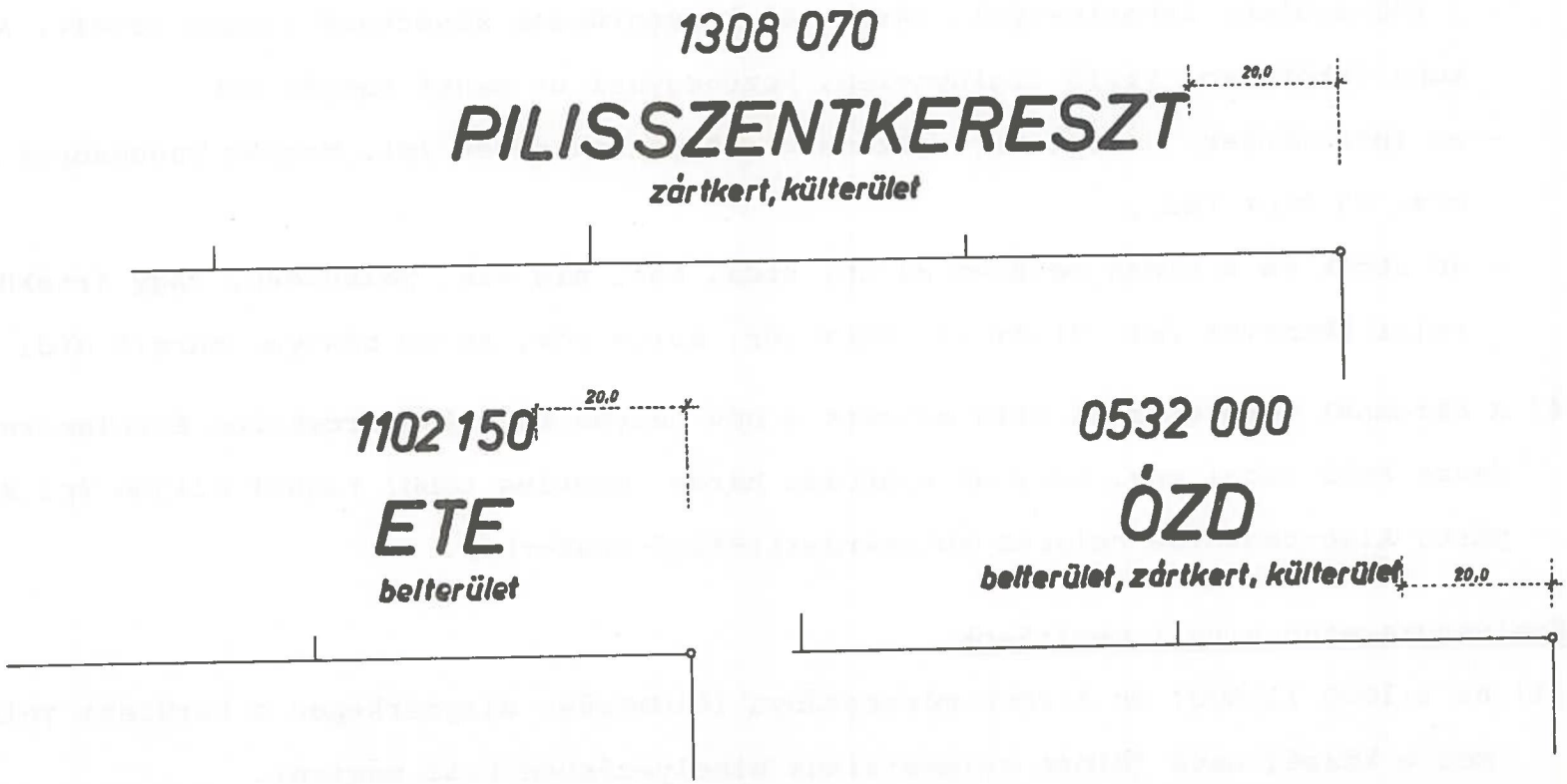

/3/ A balti alapszint megirása és a magassági felmérésre vonatkozó záradék csak azokra a térképekre kerül rá, amelyek domborzatábrázolást tartalmaznak.

/4/ Az egyéb kereten kivüli megirásokat a mintatérképek szerint kell elhelyezni.

5. A földmérési alaptérkép szelvénykereten belüli névrajza

5.1. Településnevek, területnevek

/1/ Az 1:1000 /1:500/ és az 1:2000 méretarányu földmérési alaptérképen térképlaponként a belterület alaki középpontjába be kell irni a belterület nevét, ha az a községnévvel nem azonos.

/2/ Az 1:4000 méretarányu földmérési alaptérképen a belterület/ek/ alaki középpontjába térképlaponként be kell irni a község nevét. Ha egy községben több belterület van, akkor a község neve alatt a belterület saját nevét is fel kell tüntetni, ha az a községnévtől eltér.

/3/ A fővárosnál és a megyei városoknál térképlaponként római számokkal fel kell tüntetni a kerületek számát.

/4/ A nagyobb méretarányban térképezett külterületet az 1:4000 méretarányu földmérési alaptérképen azokkal a megirásokkal kell ellátni, amelyeket a Szabályzat az 1:4000 méretarányu földmérési alaptérképre előir; a zártkert alaki középpontjába térképla-

ponként "ZÁRTKERT" megirást kell elhelyezni.

/5/ Meg kell irni a település, lakótelep, tanyaközpont, külterületi lakotthely, major,puszta nevét, kivéve az egyes tanyák elnevezését. Ha a település két, vagy több térképlapra esik, akkor a nevét valamennyi térképlapon fel kell tüntetni, kivéve a kisebb átnyulásokat.

/6/ Az állami gazdaságok és termelőszövetkezetek nagyobb kiterjedésü központját /ahol irodák,magtárak, mühelyek stb. vannak/ kül- és belterületen egyaránt meg kell irni /pl. Tsz-központ, Füzesi Á.G. központ/. Mindazokon a helyeken, ahol valamilyen jelentősebb gazdasági tevékenység folyik, lehetőség szerint fel kell tüntetni a gazdasági ág megnevezését is /pl.Sertéstelep stb./.

/7/ A területnevet, dülőnevet a terület közepe táján kell megirni. Szomszéd térképlapra való kisebb átnyulások, valamint a kis területü, nem jellemző dülők nevének megirása elhagyható.

5.2. Vonalas létesitmények

/1/ A vonalas létesitményben /ut, utca, vasut, folyó, patak, csatorna, árok stb./ a betü- vagy számmegirást térképlaponként általában egyszer, a tengelyvonalban vagy azzal párhuzamosan kell elhelyezni ugy, hogy az irás a déli oldal felől legyen olvasható. A

betü- vagy számnagyságnál kisebb térképi szélességü vonalas létesitményben a megirás lehetőleg a déli határvonalon helyezendő el, szükség esetén a földrészleten kivül is elhelyezhető.

/2/Több térképlapra eső vonalas létesitmény nevét valamennyi térképlapon fel kell tüntetni, kivéve a kisebb átnyulásokat, ahová csak "utca", "ut" stb. megnevezés irandó. Az utca nevét térképlaponként általában csak egyszer kell feltüntetni.

5.3. Egyéb földrészletek és tereptárgyak

/1/ Hosszan elnyúló tavak neve, ha a megirás nyugat-kelet irányú elhelyezése esztétitkailag kedvezőtlen, a tó hossztengelyében is megirható. A tó nevét valamennyi térképlapon fel kell tüntetni, kivéve a jelentéktelen átnyulásokat, ahová csak "tó" megnevezés irandó.

/2/ Művelés alól kivett területek közismert nevét meg kell irni /pl. Hullám fürdő, Haladás sporttelep, Dózsa közpark stb./, ha nincs nevük, akkor rendeltetésüket kell feltüntetni /pl. arborétum, dögtér, halastó, játszótér, kemping, stb./. A megirásokat szükség esetén röviditeni is lehet.

/3/ Pályaudvar, vasutállomás, vasuti megálló, hajóállomás, kikötő stb. nevét akkor kell megirni, ha a név nem azonos a község ill. település nevével, egyéb esetben "Vasutállomás", "Vasuti megállóhely" stb.vagy ezek röviditése irandó.

/4/ Épületeknél az előirt név és rendeltetés megirásokat elsősorban az épületben kell elhelyezni /esetleg az épületen túlnyúlóan/, ha esztétikailag kedvezőbb, a megirás az épület tengelyvonalával párhuzamosan is elhelyezhető.

6. A megirásoknál alkalmazandó betü- és számnagyság táblázatos összeállitása

A táblázatban lévő szám a nagybetü magasságát jelzi mm-ben /1./4/-1./6/ szerint/. Az N-el jelöltek csupa nagybetüvel irandók, a k-val jelöltek kisbetüvel ill. nagybetüvel kezdődő kisbetükkel. A betüirásnál általában dőlt formát kell alkalmazni, kivétel a magassági főalappont neve a hármashatár betüjele, valamint a cimlapon a községnév. Az alappontok, határpontok, házszámok és épületszintek száma álló, az egyéb számok dőlt formában irandók. Az álló irásoknál a táblázatban Á betüjelzés található.

Betümegírások kereten kívül	Sor-szám	Kategória	Cimlap	1:1000 /1:500/	1:2000	1:4000	1:10 000
	1	Községnév	25,0 NÁ	7,0 N	7,0 N	3,0 N	10,0 N
	2	Megye neve	7,0 k	-	-	-	5,0 k
	3	Község kategória	7,0 k	-	-	-	5,0 k
	4	Térkép megnevezése	10,0 N	-	-	-	7,0 N
	5	Fekvés	-	3,0 k	3,0 k	-	-
	6	Vetület, alapszint	5,0 k	3,0 k	3,0 k	3,0 k	3,0 k
	7	Áttekintő vázl.,szolg.haszn.	3,0 N	3,0 N	3,0 N	3,0 N	3,0 N
	8	Záradék, szöveg	3,0 k	2,0 k	2,0 k	2,0 k	3,0 k
	9	Csatlakozó község neve	-	-	-	3,0 N	-

Betümegirások kereten belül	Sor-szám	Kategória	Cimlap	1:1000 /1:500/	1:2000	1:4000	1:10 000
	1	Községnév központi belterületben	1,8 k	-	-	5,0 N	-
	2	Községnév egyéb belterületben	1,8 k	-	-	3,0 N	-
	3	Kerület	5,0 k	-	-	-	5,0 k és 1,8 k
	4	Belterület neve központi belterületben	1,8 k	5,0 N	5,0 N	5,0 k	3,0 k
	5	Belterület neve egyéb belterületben	1,8 k	5,0 N	5,0 N	3,0 k	3,0 k
	6	Külterületi lakotthely neve	1,8 k	5,0 N	5,0 N	3,0 k	3,0 k
	7	Fekvés	1,8 k	-	-	3,0 N	3,0 N
	8	Terület, dülőnév	-	3,0 k	3,0 k	3,0 k	3,0 k
	9	Szomszéd állam neve	5,0 N	7,0 N	7,0 N	7,0 N	7,0 N és 2,5 N
	10	Szomszéd megye neve	1,8 N	3,0 N	3,0 N	-	3,0 N és 1,5 N
	11	Szomszéd község neve	3,0 N	7,0 N	7,0 N	-	7,0 N és 2,0 N
	12	Alrészlet betüjele	-	2,0 k	1,8 k	1,8 k	-

Betümegirások kereten belül	Sor-szám	Kategória	Cimlap	1:1000 /1:500/	1:2000	1:4000	1:10 000
	13	Müvelési ág betüjele	-	1,5	1,5	1,5	1,5
	14	Tereptárgy, terület rendeltetése, müv.alól kivett ter.megnevezése	-	1,8 k	1,5 k	1,5 k	1,5 k
	15	Utca, fontos tereptárgy neve	-	3,0 k	2,0 k	2,0 k	2,0 k
	16	Intézmény, egyéb tereptárgy neve	-	2,0 k	2,0 k	1,8 k	1,5 k
	17	Szük utca, kis földrészlet stb.esetén használható legkisebb betüméret	-	1,0	1,0	1,0	1,0
	18	Hajózható folyó, nagy tó legnagyobb betümérete	-	5,0 k	5,0 k	5,0 k	5,0 k
	19	Hármashatár betüjele	-	2,0 NÁ	2,0 NÁ	2,0 NÁ	2,0 NÁ
	20	Müemlék "M" betüjele	-	2,0 N	1,8 N	1,5 N	-
	21	Távvezetékfajta betüröviditése	-	2,0	2,0	2,0	1,5
	22	Magassági fõalappont neve	-	2,5 NÁ	2,5 NÁ	2,0 NÁ	-
	23	Domborzat kiegészitõ megirása	-	1,5 k	1,5 k	1,5 k	-
	24	Gyámrajzhoz tartozó megirások	-	-	-	2,0	-

Számmegírások

sor-szám	Kategória	Cimlap	1:1000 /1:500/	1:2000	1:4000	1:10 000
1	Területi jelzőszám	5,0	5,0	5,0	2,0	5,0
2	Szelvényszám	3,0;2,5 és 1,8	7,0	7,0	7,0	3,0
3	Csatlakozó szelvényszám	-	3,0	3,0	2,0	-
4	Térképlap sorszáma	3,0	5,0	5,0	-	7,0;1,8 és 3,0
5	Csatl.térképlap sorszáma	-	2,0	2,0	2,0	5,0
6	Méretarány, koordináták	3,0	3,0	3,0	3,0	3,0
7	Gyámrajzhoz tartozó számmegirás	-	-	-	2,0	-
8	Államhatárpont					
	a/ szakasz- és alszakasz-végpont	-	1,8 Á	1,8 Á	1,8 Á	1,5 Á
	b/ egyéb határpont	-	1,5 Á	1,5 Á	1,5 Á	-
9	Községi határjel	-	1,5 Á	1,5 Á	1,5 Á	1,5 Á
10	Kerület/római számmal/	5,0	7,0	-	5,0	5,0 és 1,8
11	Helyrajziszám	1,5	2,0	1,8	1,5	1,5
12	Épületszintek száma/római szám-					
	mal/, házszám	-	2,0 Á	1,5 Á	1,0 Á	-

	Sor-szám	Kategória	Cimlap	1:1000 /1:500/	1:2000	1:4000	1:10 000
Számmegírások	13	Közlekedési út száma	-	2,0	2,0	1,5	1,5
	14	Távvezeték szélessége	-	2,0	2,0	2,0	1,5
	15	I.-V.r. vizszintes alappont	-	2,5 Á	2,5 Á	2,0 Á	2,0 Á
	16	F-pont	-	1,8 Á	1,8 Á	1,8 Á	-
	17	Magassági alappont	-	2,0 Á	2,0 Á	1,5 Á	-
	18	Magassági adat	-	1,5	1,5	1,5	-
	19	Szintvonal-érték	-	1,8	1,8	1,5	-

7. Röviditések a földmérési alaptérképen és az átnézeti térképen

/1/ Ha a térképen a teljes szöveg nem fér el, vagy egyéb indokolt esetben röviditéseket lehet alkalmazni, azonban a jelkulcs 10.sorszámu jeleinél minden esetben használni kell az ott adott röviditést.

/2/ Ahol a röviditések jegyzékében a röviditésnek több változata szerepel, ott a rendelkezésre álló térképi helytől függően kell az adott röviditést kiválasztani. Az utcanévben szereplő utónevet az utónév kezdőbetüjével röviditjük /pl.Petőfi S.u./. A tulajdonnévvel kapcsolt röviditést mindig kisbetüvel kell irni /Pannónia száll./. A röviditések jegyzékében nem szereplő megirásokat a helyesirási szabályok figyelembevételével kell röviditeni.

/3/ A számmegirások közül csak a helyrajziszámokat szabad röviditeni a Szabályzat 10.3. pontjában foglalt előirások szerint.

/4/ Röviditések jegyzéke

A	
.....-akna	-ak.
Aluljáró	A.
Anyaggödör	ag
Arborétum	Arb.
Artézi kút	Ak
Autóbusz állomás	A.áll.
Autóbusz váróhelyiség	A.váró
Á	
Állami gazdaság	Á.G.
Állomás/önállóan nem alkalmazható/	áll.
Általános iskola	Ált.isk.
Árok	á
Áruház/üzlet/	Áh.
B	
Barlang	Bg.
Bánya	Bny.
Bányatelek védett	BV
Belterület	Belter.; Belt.;B.
Bíróság/bármilyen/	Bír.
Biztonsági övezet olaj,gáz,víz stb. esetén	OV,GV, VV stb.
Bölcsőde	Bö.
C	
Ciszterna	C.
Cukrászda/eszpresszó,büfé/	Cuk.
Csatornaőrház	Csat.őrh.; Csató.
Csárda	Cs.
Csemetekert	Csem.k.
D	
Derítőtelep	Der.tp.;Dt.
Díszkert	dk
Dohányszárító	Dhsz.
Dögkút	dögk.
Dögtemető,dögtér	dögt.
Drótkötélpálya	drkp.
E	
Egészségház	Egh.
Egyetem/bármilyen/	Egy.
Emlékmű	Eml.;E.
Erdei vasút	erd.v.
Erdészlak	El.
Erdő	E
Erdőgazdaság-i	Egazd.
Erőmű	Emű.
É	
Étterem	Étt.
F	
Fasor	fs.
Forrás	F.
Főiskola/bármilyen/	Főisk.
Földalatti	Fa.
Földalatti megállóhely	Fa.M.
Földgáz	Fg.
Függősínpálya	függősínp.
Fürdő	Für.
Fűzvesszőtelep	fűz
G	
Gazdasági vasút	gazd.v.
Gátőrház	Gátő.
Gáz	G
Gázló	Gl.
Gépjavító állomás	Gj.áll.
Gőzvezeték	Gő
Gy	
Gyermekotthon	Gyermotth.; Gyero.
Gyógyfürdő	Gyógyf.
Gyógyszertár	Gyógysz.
Gyümölcsös	Gy

H	
Hajóállomás	Há.
Halastó	htó
Halgazdaság,-i	Halg.
Hangár	Hang.
Helyiérdekű villamosított vasút	HÉV
Homok	hom
Hőerőmű	Hemű.
Hullámtörő	ht.
Hűtőtorony	hű.t.
I	
Illemhely	WC
Ipari vasút	ip.v.
Ipartelep	ip.tp.
Irodaház	Ir.h.
Iskola	Isk.
Izraelita imaház	Izr.i.
J	
Járási hivatal épülete	Jár.h.
Járdaburkolat	jb
Járdasziget	jsz
Játszótér	jt
K	
Kastély	Kast.
Kavics	kav
Kápolna	Káp.
Kemping/táborhely/	Kemp.
Kert	K
Kerület	ker.
Kerületi tanács épülete	Ker.tan.
Kiállítási terület	Kiáll.t.
Kikötő	Kő.
Kilátó	Kil.
Kilométerjel	km
Kollégium	Koll.
Komp	Ko.
Kórház/bármilyen/	Kórh.
Kőbánya	Kőb.
Könyvtár	Kvt.
Körtér,körút	krt.
Középiskola/gimnázium,szakiskola/	K.isk.
Közlekedési út	közl.út
Községi tanács épülete	Közs.tan.
Köztér,közterület	kt
Kultúrház	Műv.h.
Kút	k
Külszíni fejtés	külsz.f.
L	
Lakóház	Lh.
Legelő	L
Lövölde,Lőtér	Löv.

M	
Major	mjr.
Malom	Ma.
Mauzóleum	Mauz.
Mázsaház	Má.h.
Meddőhányó/bányagorc/	mhó.
Medence	med.
Megyei tanács épülete	M.tan.
Megyei város tanácsa épülete	Mv.tan.
Melegház	mel.h.; mlh.
Melegvíz/vezeték/	M
Menedékház	Mh.
Mentőállomás	Mentő
Meteorológiai állomás	Meteor.áll.
Mészégető	M.ég.
Minisztérium/bármilyen/	Min.
Mocsár	mocs
Mozi	Mo.
Múzeum	Múz.
Műemlék	M
Művelés alól kivett terület	mk
Művelődési ház /kulturház,klubhelyiség/	Műv.h.

N	
Napköziotthon	Napk.o.
Nádas	N
O	
Olaj	O
Orvosi rendelő	Orv.r.
Óvoda	Óv.
Ö	
Őrház	őrh.;ő.
P	
Park,díszkert	dk
Partvédőmű, partvédezet	pvm.
Patak	p.
Piactér	Piac
R	
Rakodó rámpa	Rr
Rádió	Rád.
Rádió épület	RÉ
Rendelő intézet	Rend.int.; R.int.
Repülőtér	Rept.
Rét	R
Romos épület	Rom;R.
S	
Sajmeggytelep	sajm
Salak	sa
Siló	si.
Sportcsarnok	Scs.
Sportpálya	Sp.
Sporttelep	Spt.
Strandfürdő	Str.
Sz	
Szanatórium	Szan.
Szálloda	Száll.
Szemétlerakó telep	szemt.
Szennyviztisztító telep	Szennyv.t.; Szv.t.
Szeszfőzde	Szeszf.
Szérüskert	szk
Sziget	szig.
Szikla	szkl.
Színház	Szính.;Szí.
Szivattyúház	Sziv.h.
Szobor	szob.
Szociális otthon	Szoc.o.
Szövetkezet	Szöv.
T	
Tanácsház	Tan.h.
Tangazdaság	Tang.
Tanya	Tny.
Tartály	Tart.
Támfal	tf
Tárolásra használt terület	tár.t.
Táró/tárna/	Tá.
Távfűtés	távf.
Tejüzem/tejbegyűjtő,tejcsarnok/	Tejü.
Telep,Telephely	tp.
Televízió	TV.
Televízió épülete	TÉ
Temető	tem.
Terasz	t
Termelőszövetkezet	Tsz
Terméketlen terület,kopárság	kop
Terménytároló	Term.tár.; Tt.
Természetvédelmi terület	TV
Téglaégető	Té.
Téglagyár	Tgy.
Téglavetőhely	tvh
Torony	To.
Töltés	tölt.
Transzformátor telep	Trtp.
Turistaház	Tuh.
Tűzoltóság/tűzoltószertár/	Tűzo.
U	
Udvar	ud
Uszoda	U.
Utca	u.
Útőrház	Útő.
Úttörőtábor	Ú.táb.
Ü	
Üdülő	Üd.
Üzem	Ü.
Üzemanyag	Üa.

V

Vadászház	Vh.
Vasútállomás	Vá.
Vasúti megálló	V.m.
Vasúti pályatest	v.pt.
Vágóhíd	Vgh.
Vámhivatal	Vámh.
Városi tanács épülete	V tan.
Vezetékes közkút	Vk
Véderdő	véd
Védtöltés	tölt.
Villanytelep	Vtp.
Víz/vezeték/	V
Vízállás	vá
Vízesés	Ve.
Vízierőmű	Vemű.
Vízimalom	Vma.
Vízlépcső	Vízl.
Vízmosás	vm
Vízmű/törpevizmű/	Vmű.
Víztartály	Vtart.;V.
Víztároló	Vtár.
Víztorony	Vt.

Z

Zártkert	Zk.;Z
Zsilip	Zs

Készült 3000 példányban
Sokszorosította a Kartográfiai Vállalat
61-253/1976

MÉM ORSZÁGOS FÖLDÜGYI ÉS TÉRKÉPÉSZETI HIVATAL
FÖLDMÉRÉSI FŐOSZTÁLY

64.431/76

F. 3.
SZABÁLYZAT

az egységes országos térképrendszer földmérési alaptérképeinek készítésére

MELLÉKLETEK

BUDAPEST
1976

7. melléklet
(F. 3.)

2151 000

ÓVÁR

megyei város

FÖLDMÉRÉSI ALAPTÉRKÉPE

EOV rendszer

Balti alapszint

A külterület vízszintes új felmérése fotogrammetriai eljárással történt a 64431/1975.(F. 3.) OFTH számú Szabályzat előírásai szerint. A 098-0107 helyrajziszámú külterület térképezésének méretaránya 1:1000. A felmérést a ..... Vállalat végezte. A záróhelyszínelés befejezésének időpontja 19.....hó.....nap. A külterületi térkép az 1969. évi 1:10 000 méretarányú topográfiai térkép felnagyított domborzatrajzát tartalmazza.

(aláírás)
főmérnök

A központi belterület vízszintes és magassági új felmérése fotogrammetriai eljárással történt a 64431/1975. (F. 3.) OFTH számú Szabályzat előírásai szerint. A térképezés méretaránya 1:1000. A felmérést a ..... Vállalat végezte. Az I. kerület síkrajzi záróhelyszínelése befejezésének időpontja 19.....hó.....nap, a II. kerületé 19.....hó..... nap. A magassági felmérés befejezésének időpontja 19.....hó..... nap.

(aláírás)
főmérnök

A 03 helyrajziszámú zártkert 197.. évi 1:2000 méretarányú HÉR szelvényezésű földmérési alaptérképeit a 64431/1975.(F.3.) OFTH számú Szabályzat előírásai szerint földi eljárással síkrajzilag helyszínelte és az EOTR-be 1:2000 méretarányban áttérképezte a ..... Földhivatal. A terepmunka befejezésének időpontja 19.....hó.....nap.

(aláírás)
földmérési oszt. vezető

A 03 helyrajziszámú zártkert domborzatábrázolása fotogrammetriai eljárással történt a 64431/1975.(F.3.) OFTH számú Szabályzat előírásai szerint. A magassági felmérést a ..... Vállalat végezte 19... évben.

(aláírás)
főmérnök

Málom belterület és a 0402 helyrajziszámú zártkert vízszintes és magassági új felmérése fotogrammetriai eljárással történt a 64431/1975.(F.3.)OFTH számú Szabályzat előírásai szerint. A térképezés méretaránya 1:2000. A felmérést a .....Vállalat végezte. A helyszíni munka befejezésének időpontja 19.....hó..... nap.

(aláírás)
főmérnök

Cserkút belterület és a 0713 helyrajziszámú zártkert vízszintes és magassági új felmérése fotogrammetriai eljárással történt a 64431/1975.(F. 3.) OFTH számú Szabályzat előírásai szerint. A térképezés méretaránya 1:2000. A felmérést a ..... Vállalat végezte. A helyszíni munka befejezésének időpontja 19.....hó.....nap.

(aláírás)
főmérnök

Megjegyzés

1. A címtérkirat és az áttekintő vázlat elhelyezése az adottságoktól függően változtatható.
2. A címfeliratban a közigazgatási kategóriának megfelelő megnevezéseket kell használni. Ezek: fővárosi, megyei város, városi, községi.
3. Nem megyei városi, valamint községi esetében a címfeliratban a megye nevét is fel kell tüntetni az FSz. 24. melléklete szerint.
4. Ha magassági felmérés (ill. domborzatábrázolás) nem történt, a „Balti alapszint" megjelölést üresen kell hagyni.
5. Ha a községben egyetlen belterület van, akkor az áttekintő vázlaton a belterülethez „Belterület" írandó.
6. A közigazgatási kerület határvonalát a Kárujzási minták 2.04. sorszámú gyámrajzi jelével kell kirajzolni.
7. Az 1:4000-es szelvényhálózati vonalak vastagsága 0,3 mm.
8. Az áttekintő vázlat méretarányát szükség szerint csökkenteni szabad. Ha a címlapra így sem férne rá, akkor a lemaradó részt a címlaphoz tartozó külön lapon kell megrajzolni.

Sokszorosította a Kartográfiai Vállalat 61-253 1976 3000 példányban

SZOLGÁLATI HASZNÁLATRA

ÁTTEKINTŐ VÁZLAT



MAGYARORSZÁG FÖLDMÉRÉSI TÉRKÉPEINEK

ÁTTEKINTŐ LAPJA

AZ EGYSÉGES ORSZÁGOS TÉRKÉPRENDSZERBEN

12. melléklet
(F.3.)

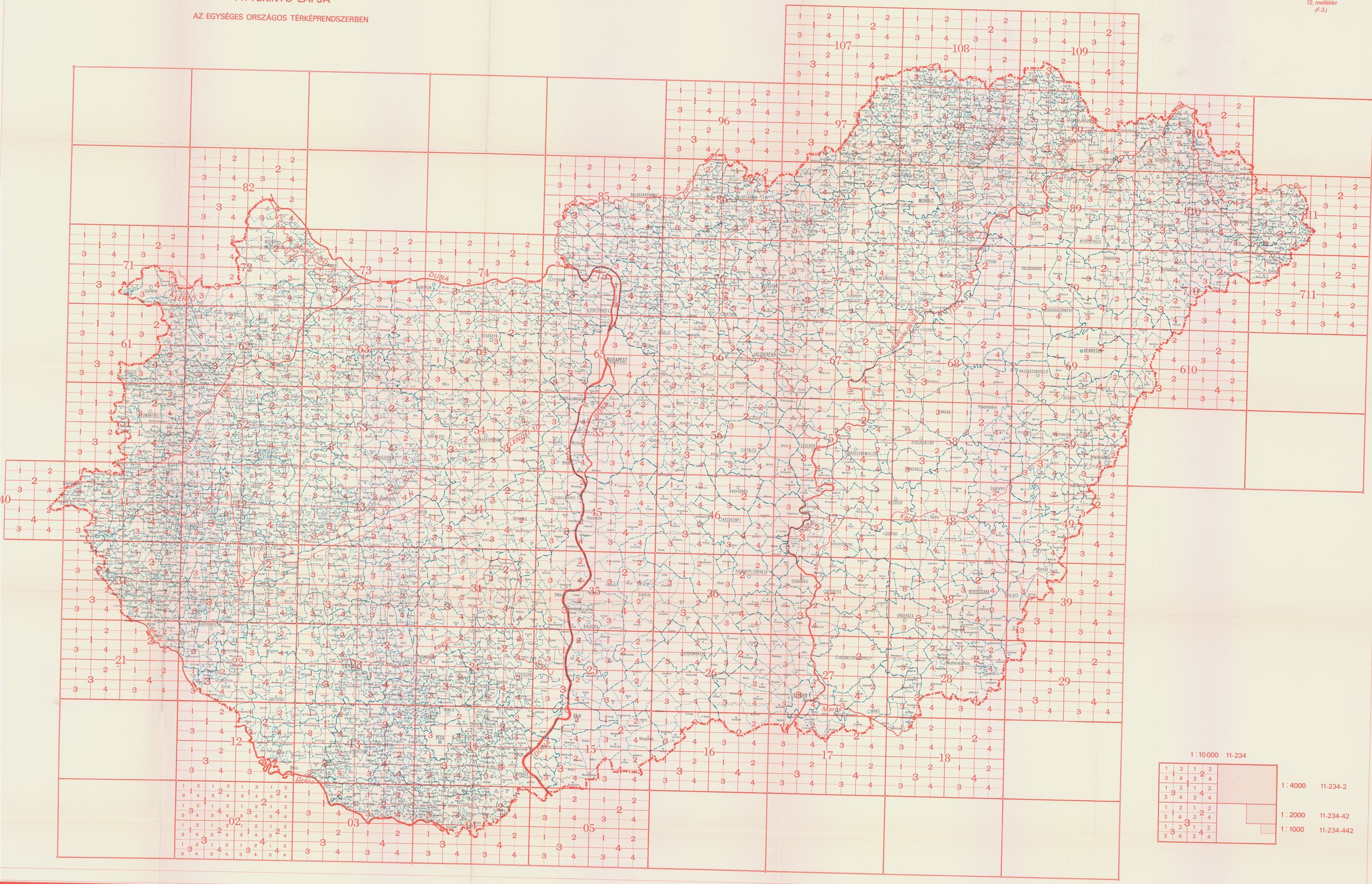

1 : 10 000 11-234

1 : 4000 11-234-2

1 : 2000 11-234-42

1 : 1000 11-234-442

K.V. 1976–61-253. 3000 pld.

Kiadásért felel: Somló József az OFTH Földmérési Osztály vezetője

11. melléklet
(F.3.)

2204 133

99-121-1
(1)

SIKLÓSD

Zaránd megyei község**

KÜLTERÜLETI ÁTNÉZETI TÉRKÉPE

Méretarány 1:10 000
EOV rendszer

SZOLGÁLATI HASZNÁLATRA

99-121-2
(2)

Az 19.. évi földmérési alaptérképek fényképi kisebbítésével a 64431/1975.(F.3.) OFTH számú Szabályzat előírásai szerint készítette a .....

(aláírás)
főmérnök
vagy földmérési osztály vezetője

Megjegyzés

1. A *-gal jelölt megírás alatt fel kell tüntetni a központi belterület nevét, ha az a község nevével nem egyezik.
2. Megyei város esetében a címirat **-gal jelölt sora „megyei város"-ra módosul (a megye neve elmarad).
3. Áttekintő vázlatot csak akkor kell készíteni, ha a külterületi átnézeti térkép több lapból áll. Az alábbi áttekintő vázlat Óvár megyei város külterületi átnézeti térképéhez tartozik.

ÁTTEKINTŐ VÁZLAT

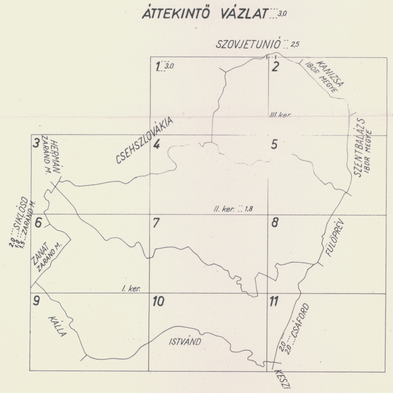

99-123-1
(3)

Sokszorosította a K.V. 1976—61-253. 3000 pld.

Balti alapszint
EOV rendszer

1:4000

SZOLGÁLATI HASZNÁLATRA

8. melléklet
(F3.)

834 000

350 000

831 000

SIKLÓSD — HERMÁN — HERMÁN / ÓVÁR II.ker. — CSEHSZL. — ÓVÁR II.ker. — CSEHSZLOVÁKIA

SIKLÓSD

Kalán-völgy

Bánom-kert

Hegyre-járó

ZÁRTKERT

Kopasz-domb

Nekaszáld

Hegyaljai-dűlő

Nyúl-földek

Páskum

SIKLÓSD Révfalu

Széles-folyó

Berek

Bika

Basa-rét

Tekintő

Szelencés-mál

Szoneperk

Kömörői III. forduló

Réti-földek alsó

Vízjárás-patak

Kerteszet

Kórház

ÓVÁR

Kisz-tanács

Kálvária

Kulcsár

Rákóczi F.

Dózsa tér

Kossuth

Kölcsey

Arany J.

Gábonás tér

Kisfaludy

Kiscenk

Nyárfás

Hársfa

Vörösmarty

Petőfi

Ifjúság

Mezőgazdasági Ktsz Sertéstelep

Szanatórium

Béke tér

Vasárter

Kút

Kút (szén)

Kút (víz)

Ált. isk.

Ált. nevelő otthon

Ovoda

Tanya

Kápolna

Kálvária

Kórház

Kiskt.

Kk.

Ház

Hajl.

Ivt.

Vill.

Mélyút

Út

Vasút

Villamos vasút

Erdő

Mocsár

Rét

Szántó

Kert

Szőlő

Gyümölcsös

Temető

Vízmű

Vízmosás

Vízállás

Vízmélység

Vízfolyás

Vízfolyás iránya

Vízmű védőterület

Vízmű védőterület határa

Vízmű védőterület határa (tervezett)

Vízmű védőterület határa (megszűnő)

Vízmű védőterület határa (megszűnő, tervezett)

Vízmű védőterület határa (megszűnő, tervezett)

Vízmű védőterület határa (megszűnő, tervezett

9. melléklet
(F.3.)

2204 133

SIKLÓSD

központi belterület, zártkert

Balti alapszint
EOV rendszer

1:2000

SZOLGÁLATI HASZNÁLATRA



Megjegyzés

1. Eltolt térképlapok esetében az 1:4000-es szelvényhálózati vonalo(ka)t a keretvonalon jelölni kell a megfelelő ívvonal 15 mm-re történő meghosszabbításával
2. A záradék szövege és a szelvényszám között legalább 20 mm köz legyen.
3. A helyrajzszámozás során a 94,-es helyrajzszámokat kétszer használták fel, ezért alá kellett törni.
4. A kereten túli térképezés miatt a térképi tükörfelület Ny-K irányban el van tolva.

99-121-34
(3.4)

99-121-43
(4.3)

A belterület és a zártkert magassági felmérése a sikrajzi felméréssel egyidejűleg fotogrammetriai eljárással történt a 64431/1975. (F.3.) OFTH számú Szabályzat előírásai szerint.
Alapszintvonalak 1 méterenként

A belterület és a zártkert új felmérése fotogrammetriai eljárással történt a 64431/1975. (F.3.) OFTH számú Szabályzat előírásai szerint. A felmérést a ..... végezte. A terepmunka befejezésének időpontja 19.. ...hó ...nap.

99-121-41a
(4.1a)

Sokszorosította a K.V. 1976–61-253, 3000 pld.

Megjegyzések

1. A zöldekkel színezett területek a szerkesztés során 20 mm-ről lépnek.
2. Eltérő térképjelek esetében az 1:4000-es szelvényindexről a kezelvényen jelölni kell a megfelelő érvényt 15 mm-re történő megtanulásáról.
3. Az 5853-as helyrajzi számot helyrajzi számozási hiba miatt alá kellett tárni.

Szakszerűsítés a K.V. 1976–61-253. 3000 pld

99-121-444 (21.44)

99-123-222

99-121-443 (21.43)

99-122-333 (22.33)

99-121-442 (21.42)

1:1000

EOV rendszer

Polit dátpszint

SZOLGÁLATI HASZNÁLATRA

10. mellékl. (F.3.)

2151 000 ÓVÁR

központi belterület

834 000

348 500

833 250

348 000

Hegyi utca

Kőrivelyes utca

Fagyöngy utca

Rákóczi

Ferenc utca

Nagy körút

Kiliencedik utca

Bethlen Gábor utca

Nyolcadik utca

Hetedik utca

Árpád út

Fő út

Iparos utca

Kölcsey utca

Jurcsi hivatal

Kollégium

Sportpálya

Uszoda

Kórház

Szálló

Szinház

Bolcsőde

Rendelő intézet

Uszoda

Uszoda

Uszoda